



Version web

Ville de Dierre

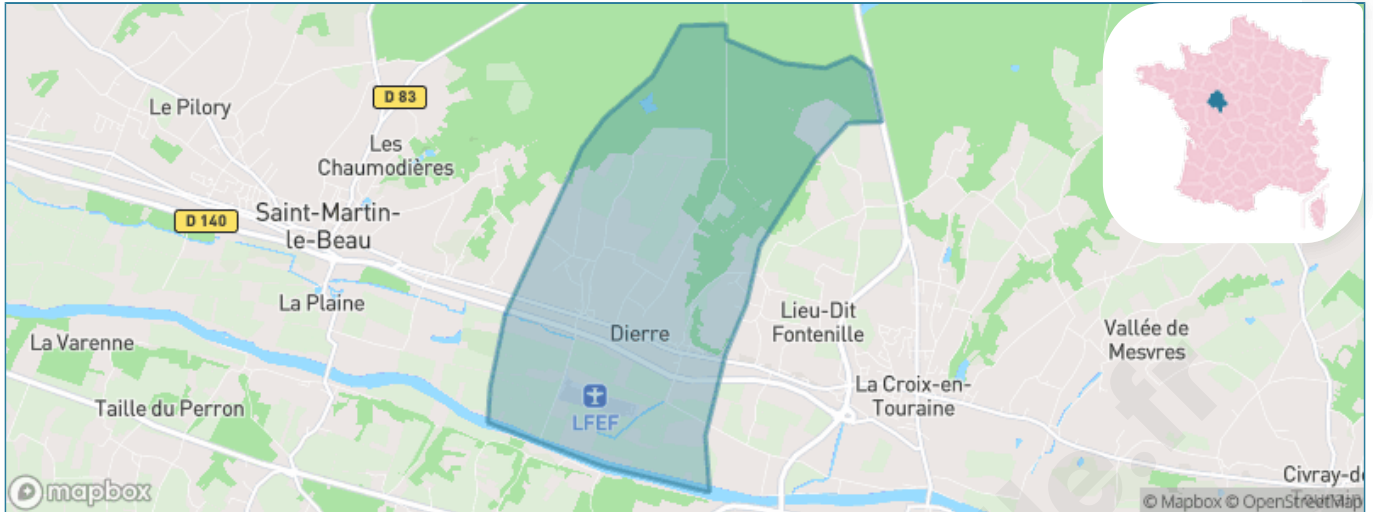
Présenté par

BIEN dans
ma **VILLE** 

Sommaire

Situation géographique	3
Statistiques sur la population	4
Evolution du nombre d'habitants	4
Tranche d'âge	5
0-14 ans	5
15-29 ans	5
30-44 ans	5
45-59 ans	5
60-74 ans	5
75-89 ans	5
90 ans et +	5
Activité professionnelle	5
Agriculteurs	5
Artisans, Commerçants	5
Cadres et sup.	5
Professions intermédiaires	5
Employé	5
Ouvrier	5
Retraité	5
Autres	5
Niveau de diplôme	6
Sans diplôme ou CEP	6
Brevet, BEPC, DNB	6
CAP-BEP ou équivalent	6
BAC ou équivalent	6
BAC+2	6
BAC+3 ou +4	6
BAC+5 ou plus	6
Composition des ménages	6
Couple sans enfant	6
Couple avec enfant(s)	6
Famille monoparentale	6
Colocation / Autre	6
Personnes seules	6
Profils électoraux	7
Premier tour	7
Sécurité	8
Evolution du nombre d'infractions	8
Pour comparer	9
Services à la population	10
Commerce	10
Éducation	10
Villes autour de Dierre	12

Situation géographique



i Informations clés

- **Région** : Centre-Val de Loire
- **Département** : Indre-et-Loire
- **Code postal** : 37150
- **Superficie** : 10 km²



Statistiques sur la population



Nombre d'habitants

645



Age moyen

39 ans



Pop active

51.9%



Taux chômage

5.2%



Pop densité

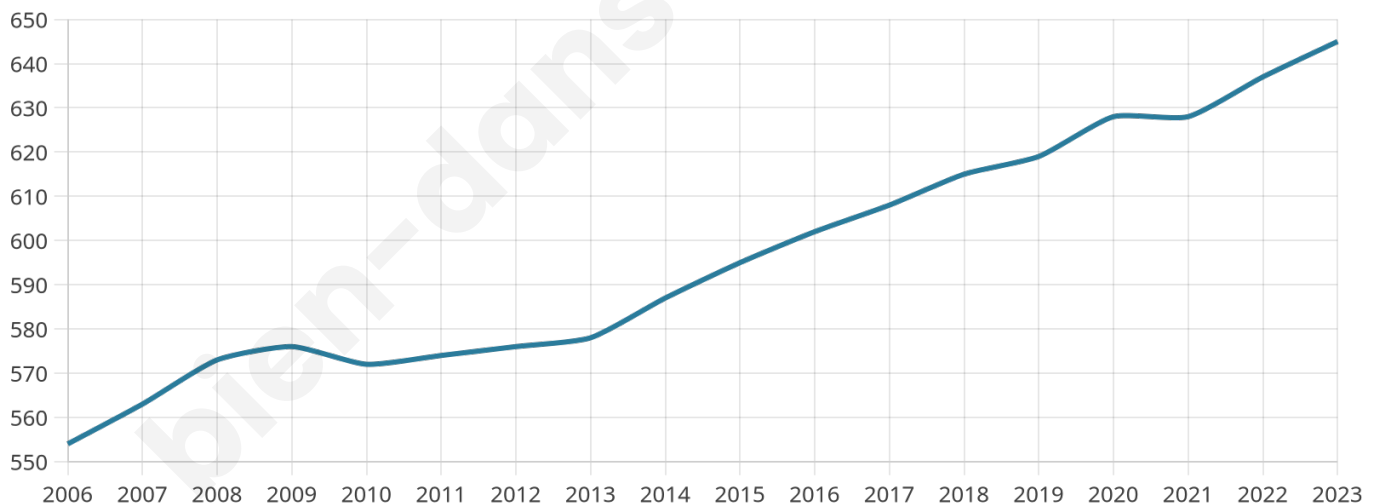
65 h/km²



Revenu moyen

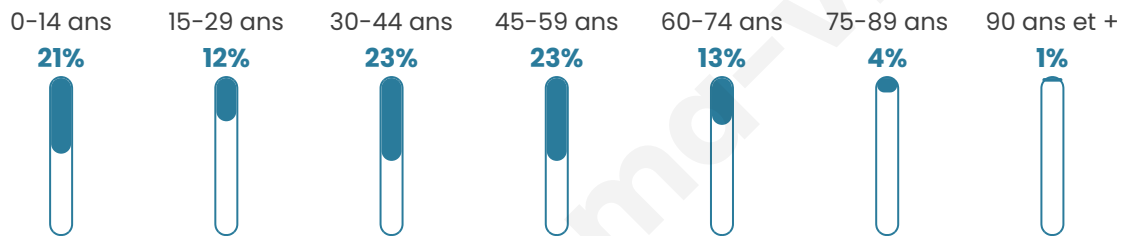
22 650 €/an

Evolution du nombre d'habitants

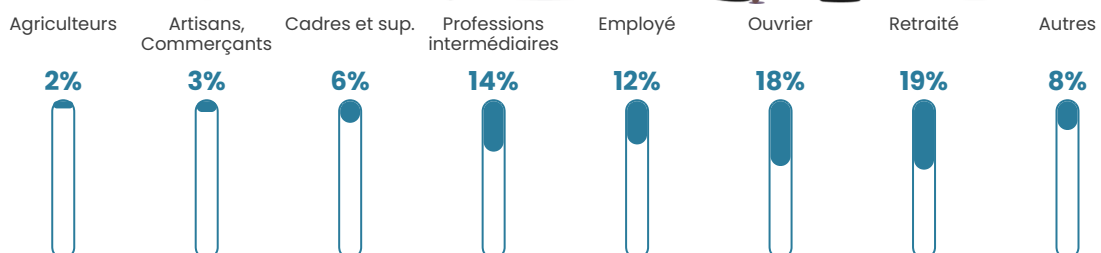


Sources : Institut national de la statistique et des études économiques (insee) selon Les dernières parutions officielles de 2024 portant sur les années 2020, 2021 et 2022.


Tranche d'âge



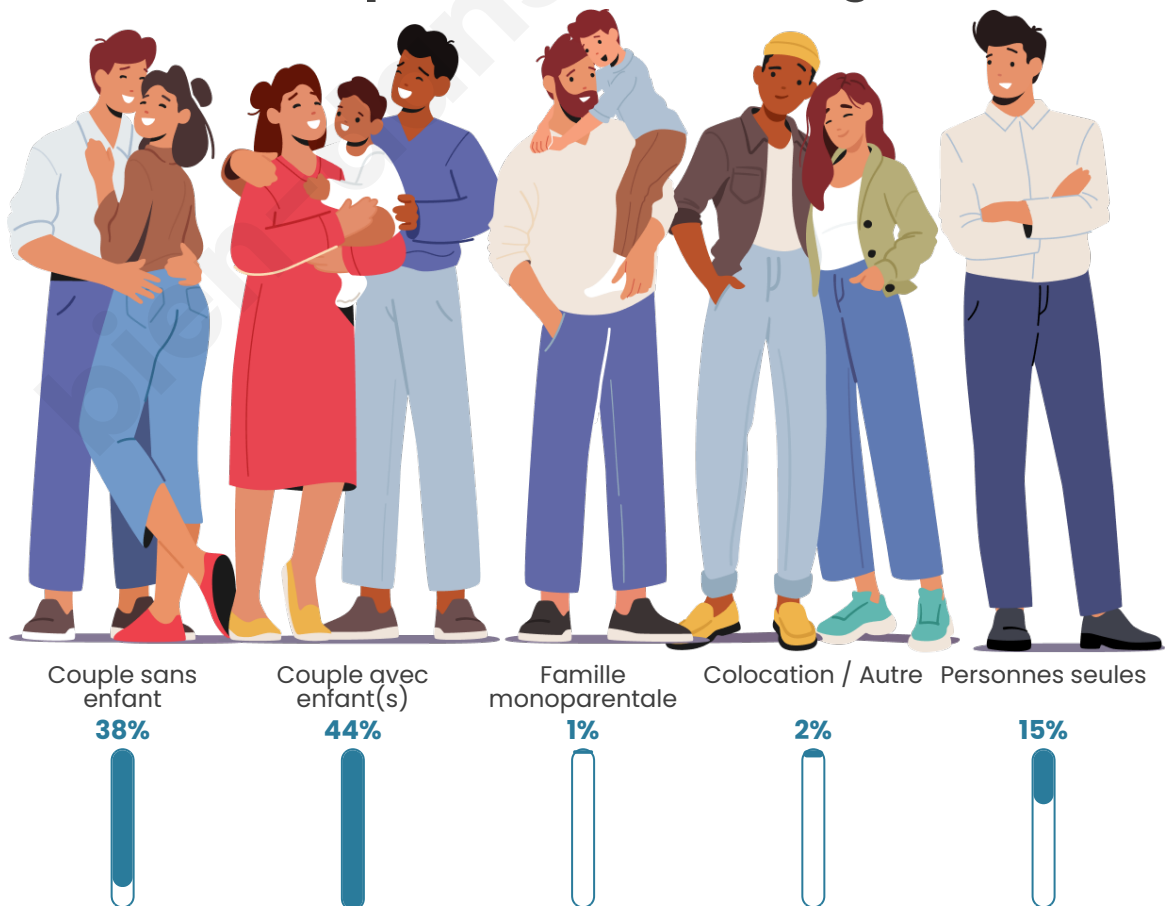
Activité professionnelle



Niveau de diplôme















Composition des ménages



Profils électoraux

Premier tour

	Emmanuel MACRON	26.06 %
	Marine LE PEN	25.50 %
	Jean-Luc MÉLENCHON	20.11 %
	Yannick JADOT	5.67 %
	Fabien ROUSSEL	4.82 %
	Éric ZEMMOUR	4.53 %
	Valérie PÉCRESE	4.25 %
	Nicolas DUPONT- AIGNAN	4.25 %
	Jean LASSALLE	3.12 %
	Anne HIDALGO	1.42 %
	Nathalie ARTHAUD	0.28 %
	Philippe POUTOU	0.00 %



452 inscrits

Participation : 80.75%

Votes blancs : 2.74%

Votes nuls : 0.55%

Second tour

	Emmanuel MACRON	55,52 %
	Marine LE PEN	44,48 %

453 inscrits

Participation : 82.12%

Votes blancs : 9.14%

Votes nuls : 0.81%

Sécurité



Agressions physiques / sexuelles

0



Cambriolages

0



Vols / dégradations

0



Stupéfiants

0

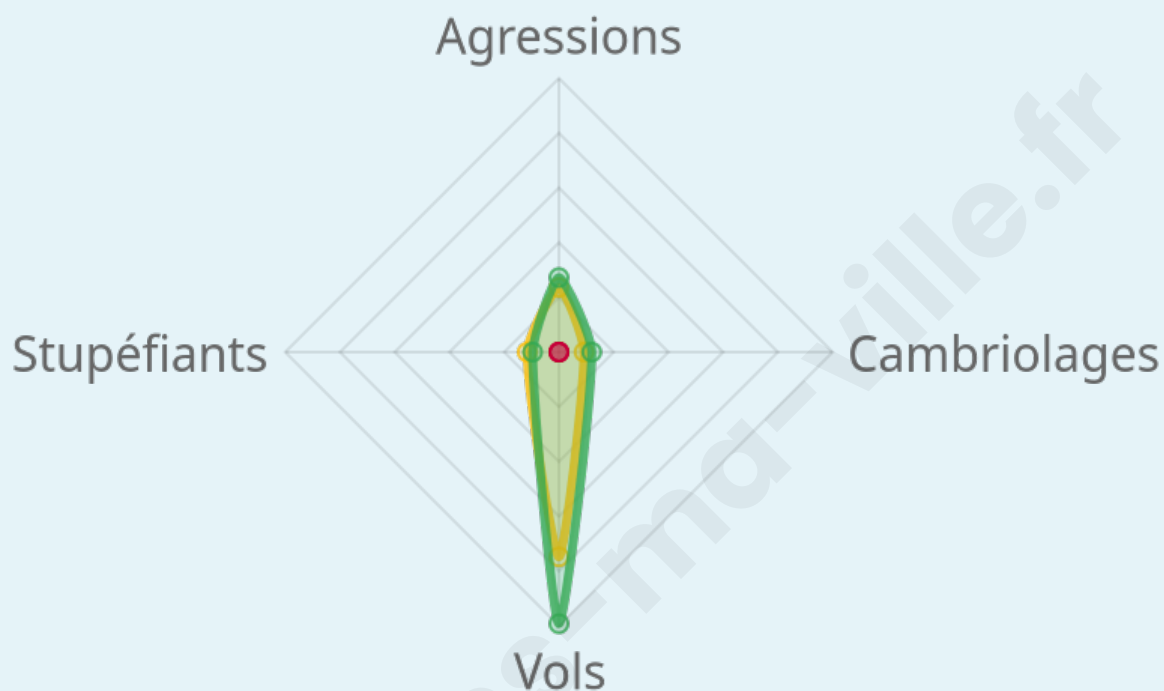
Evolution du nombre d'infractions



Pour comparer

(en proportion du nombre d'habitants)

Ville Département Région



Sources : Bases statistiques communale, départementale et régionale de la délinquance enregistrée par la police et la gendarmerie nationales selon les dernières parutions officielles de 2025 portant sur l'année 2024 ([data.gouv](https://data.gouv.fr)).

Agressions physiques / sexuelles : Violences sexuelles, coups et blessures volontaires intrafamiliaux, coups et blessures volontaires, autres coups, blessures volontaires et vols violents sans arme.

Cambriolages : Cambriolages de logements.

Vols : Vols avec armes, vols d'accessoires sur véhicules, vols dans les véhicules, vols de véhicules, vols sans violence contre des personnes, destructions, dégradations volontaires et escroqueries.

Stupéfiants : Trafic de stupéfiants dont (AFD) et usage de stupéfiants.

Services à la population



Commerce

Hypermarché	X <u>Amboise</u> 7km
Supermarché	X <u>Bléré</u> 4km
Superette	X <u>La Croix-en-Touraine</u> 3km
Boulangerie	X <u>Saint-Martin-le-Beau</u> 3km
Boucherie	X <u>Saint-Martin-le-Beau</u> 3km
Restaurant	1
Garage	3
Station-service	X <u>Bléré</u> 4km
Banque	X <u>Saint-Martin-le-Beau</u> 4km
La poste	X <u>Saint-Martin-le-Beau</u> 3km
Coiffeur	X <u>Athée-sur-Cher</u> 2km
Tabac	X <u>La Croix-en-Touraine</u> 3km
Bars / discothèque	X <u>La Croix-en-Touraine</u> 3km
Bibliothèque	X <u>La Croix-en-Touraine</u> 3km
Cinéma	X <u>Amboise</u> 7km
Vétérinaire	X <u>Bléré</u> 5km



Santé

Pharmacie	X <u>La Croix-en-Touraine</u> 3km
Hôpital	X <u>Amboise</u> 7km
Laboratoire d'analyses médicales	X <u>Bléré</u> 4km
Etablissement pour handicapé	X <u>Amboise</u> 7km
EHPA	X <u>Athée-sur-Cher</u> 4km
Médecin	X <u>Saint-Martin-le-Beau</u> 3km
Dentiste	X <u>Bléré</u> 4km
Chirurgien	X <u>Amboise</u> 7km
Dermatologue	X <u>Amboise</u> 8km
Anesthésiste	X <u>Saint-Ouen-les-Vignes</u> 13km
Gastro-entérologue	X <u>Chambray-lès-Tours</u> 20km
Gynécologue	X <u>Amboise</u> 7km
Cancérologue	X <u>Chambray-lès-Tours</u> 20km
Neurologue	X <u>Saint-Avertin</u> 17km
Ophthalmologue	X <u>Amboise</u> 8km
ORL	X <u>Tours</u> 20km
Cardiologue	X <u>Saint-Martin-le-Beau</u> 3km
Pédiatre	X <u>Amboise</u> 7km
Pneumologue	X <u>Tours</u> 20km
Psychologue	X <u>Esvres</u> 14km
Radiologue	X <u>Amboise</u> 7km
Rhumatologue	X <u>Amboise</u> 7km
Sage-femme	X <u>Athée-sur-Cher</u> 4km



Éducation

Crèche	1
Ecole maternelle Public	X <u>La Croix-en-Touraine</u> 3km
Ecole maternelle Privé	X <u>Céré-la-Ronde</u> 21km
Ecole primaire Public	1
Ecole primaire Privé	X <u>Bléré</u> 4km
Collège Public	X <u>Bléré</u> 5km
Collège Privé	X <u>Amboise</u> 7km
Lycée Public	X <u>Amboise</u> 5km

Lycée Privé

X Chambray-lès-
Tours 17km

Sources : Base Sirene des entreprises et de leurs établissements selon les dernières parutions officielles de 2025 portant sur l'année 2024 ([data.gouv](#)). Liste, localisation et tarifs des professionnels de santé selon les dernières parutions officielles de 2025 portant sur l'année 2024 ([opendatasoft](#)) et FINESS Extraction du Fichier des établissements selon les dernières parutions officielles de 2025 portant sur l'année 2024 ([data.gouv](#)). Adresse et géolocalisation des établissements d'enseignement du premier et second degrés selon les dernières parutions officielles de 2025 portant sur l'année 2024 ([data.education.gouv](#))

bien-dans-ma-ville.fr

Villes autour de Dierre

Ville	Habitants	Superficie	Pop densité	Pop active	Taux chômage	Revenu moyen	Prix immobilier
Saint-Martin-le-Beau	3 216	18 km ²	179 h/km ²	45%	2.4%	24 090 €/an	1 936 €/m ²
La Croix-en-Touraine (1 avis)	2 543	15 km ²	170 h/km ²	43.7%	3.7%	23 940 €/an	1 765 €/m ²
Bléré (12 avis)	5 352	30 km ²	178 h/km ²	42.2%	4.3%	22 980 €/an	1 886 €/m ²
Athée-sur-Cher (2 avis)	2 855	34 km ²	84 h/km ²	47.4%	2.3%	25 110 €/an	1 841 €/m ²
Lussault-sur-Loire	886	9 km ²	98 h/km ²	45.9%	4.2%	25 500 €/an	1 936 €/m ²
Azay-sur-Cher (5 avis)	3 243	22 km ²	147 h/km ²	47.8%	2.8%	26 660 €/an	1 952 €/m ²
Amboise (20 avis)	12 937	40 km ²	323 h/km ²	42.5%	6.4%	22 160 €/an	2 075 €/m ²
Noizay (3 avis)	1 168	17 km ²	69 h/km ²	46.4%	3%	23 930 €/an	1 912 €/m ²
Île-d'Houat (1 avis)	219	2 km ²	110 h/km ²	32.4%	6.8%	22 410 €/an	4 711 €/m ²
Civray-de-Touraine	1 819	22 km ²	83 h/km ²	50%	3%	24 640 €/an	1 585 €/m ²
Chenonceaux	334	4 km ²	84 h/km ²	50%	3%	23 980 €/an	3 267 €/m ²
Nazelles-Négron (2 avis)	3 776	22 km ²	172 h/km ²	40.3%	3.9%	22 660 €/an	1 870 €/m ²
Montlouis-sur-Loire (15 avis)	11 335	24 km ²	472 h/km ²	43.6%	3.1%	24 710 €/an	2 207 €/m ²
Pocé-sur-Cisse (1 avis)	1 711	10 km ²	171 h/km ²	47.8%	5.6%	24 120 €/an	2 150 €/m ²
Sublaines	176	14 km ²	13 h/km ²	45.5%	2.8%	24 040 €/an	1 722 €/m ²

bien-dans-ma-ville.fr



Vous aimez votre ville ? Notez-la !

Et faites-nous part de vos remarques constructives



Avec

BIEN dans ma **VILLE** 