



Version web

# Ville de Dieppe

Présenté par

**BIEN** dans  
ma **VILLE** 

# Sommaire

Situation géographique .....	3
Statistiques sur la population .....	4
Evolution du nombre d'habitants .....	4
Tranche d'âge .....	5
0-14 ans .....	5
15-29 ans .....	5
30-44 ans .....	5
45-59 ans .....	5
60-74 ans .....	5
75-89 ans .....	5
90 ans et + .....	5
Activité professionnelle .....	5
Agriculteurs .....	5
Artisans, Commerçants .....	5
Cadres et sup. ....	5
Professions intermédiaires .....	5
Employé .....	5
Ouvrier .....	5
Retraité .....	5
Autres .....	5
Niveau de diplôme .....	6
Sans diplôme ou CEP .....	6
Brevet, BEPC, DNB .....	6
CAP-BEP ou équivalent .....	6
BAC ou équivalent .....	6
BAC+2 .....	6
BAC+3 ou +4 .....	6
BAC+5 ou plus .....	6
Composition des ménages .....	6
Couple sans enfant .....	6
Couple avec enfant(s) .....	6
Famille monoparentale .....	6
Colocation / Autre .....	6
Personnes seules .....	6
Profil électoraux .....	7
Premier tour .....	7
Sécurité .....	8
Evolution du nombre d'infractions .....	8
Pour comparer .....	9
Services à la population .....	10
Commerce .....	10
Éducation .....	10
Villes autour de Dieppe .....	11
Avis sur la ville de Dieppe .....	12
Moyenne par critère .....	12
Villes autour de Dieppe .....	12
Répartition des avis par note .....	12
Répartition des avis par note .....	12

# Situation géographique



## i Informations clés

- **Région** : Normandie
- **Département** : Seine-Maritime
- **Code postal** : 76200
- **Superficie** : 11 km<sup>2</sup>



# Statistiques sur la population



Nombre d'habitants

**28 496**



Age moyen

**47 ans**



Pop active

**37.9%**



Taux chômage

**15%**



Pop densité

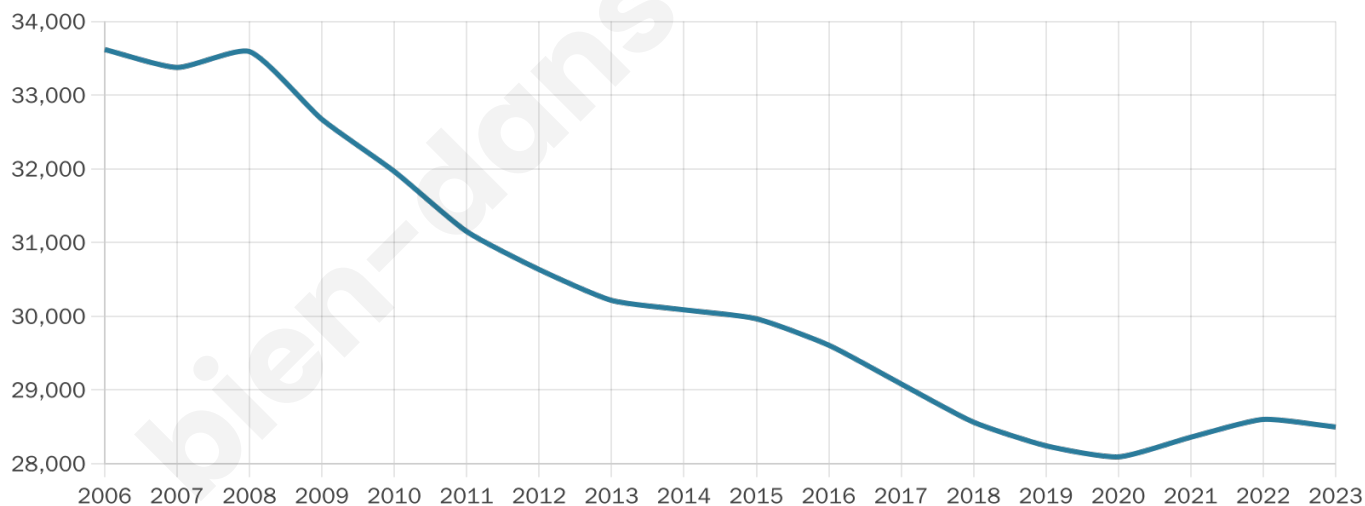
**2 591 h/km<sup>2</sup>**



Revenu moyen

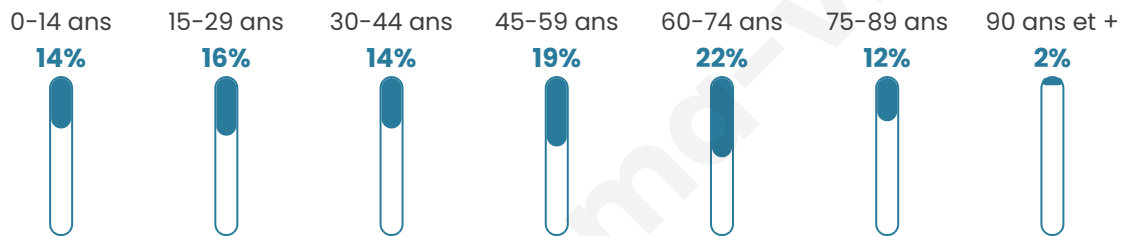
**18 850 €/an**

## Evolution du nombre d'habitants

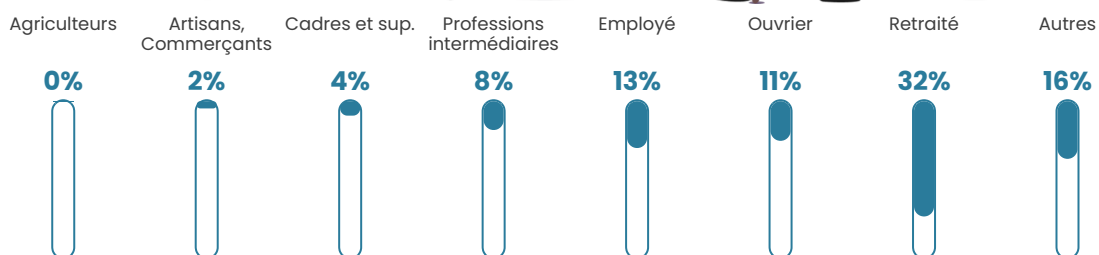


Sources : Institut national de la statistique et des études économiques (insee) selon Les dernières parutions officielles de 2024 portant sur les années 2020, 2021 et 2022.


## Tranche d'âge




## Activité professionnelle



## Niveau de diplôme



## Composition des ménages



# Profils électoraux

## Premier tour

	Marine LE PEN	27.78 %
	Emmanuel MACRON	26.42 %
	Jean-Luc MÉLENCHON	22.52 %
	Éric ZEMMOUR	5.01 %
	Fabien ROUSSEL	4.94 %
	Yannick JADOT	3.63 %
	Valérie PÉCRESE	3.48 %
	Jean LASSALLE	1.82 %
	Nicolas DUPONT- AIGNAN	1.63 %
	Anne HIDALGO	1.32 %
	Nathalie ARTHAUD	0.73 %
	Philippe POUTOU	0.70 %



### 21 398 inscrits

Participation : 69.96%

Votes blancs : 1.55%

Votes nuls : 0.63%

## Second tour

	Emmanuel MACRON	52,75 %
	Marine LE PEN	47,25 %

### 21 418 inscrits

Participation : 70.41%

Votes blancs : 6.7%

Votes nuls : 2.43%

# Sécurité



Agressions physiques / sexuelles

**376**



Cambriolages

**57**



Vols / dégradations

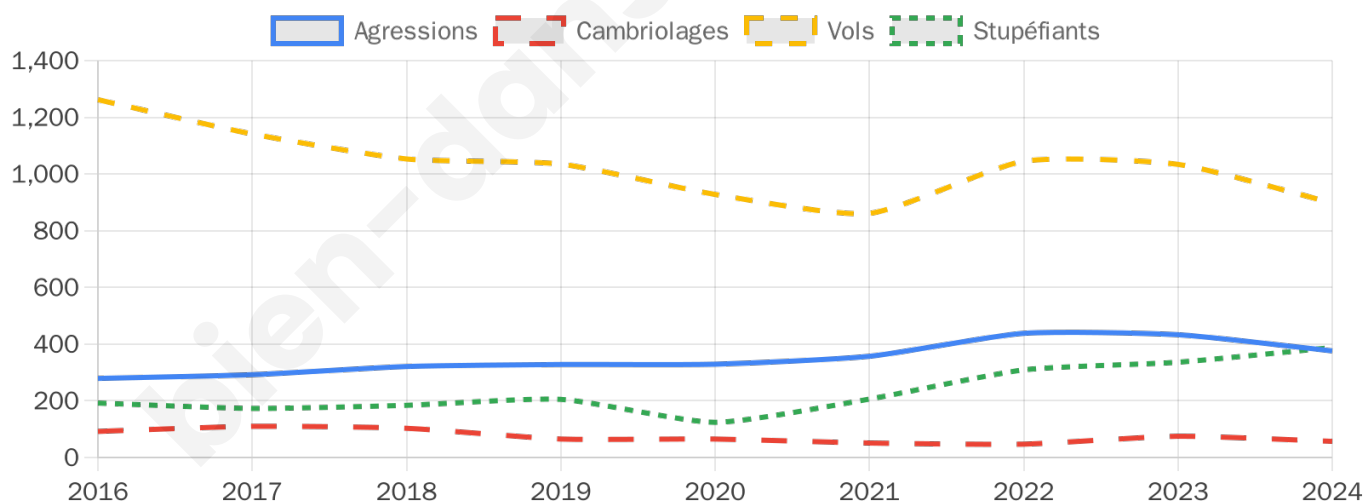
**898**



Stupéfiants

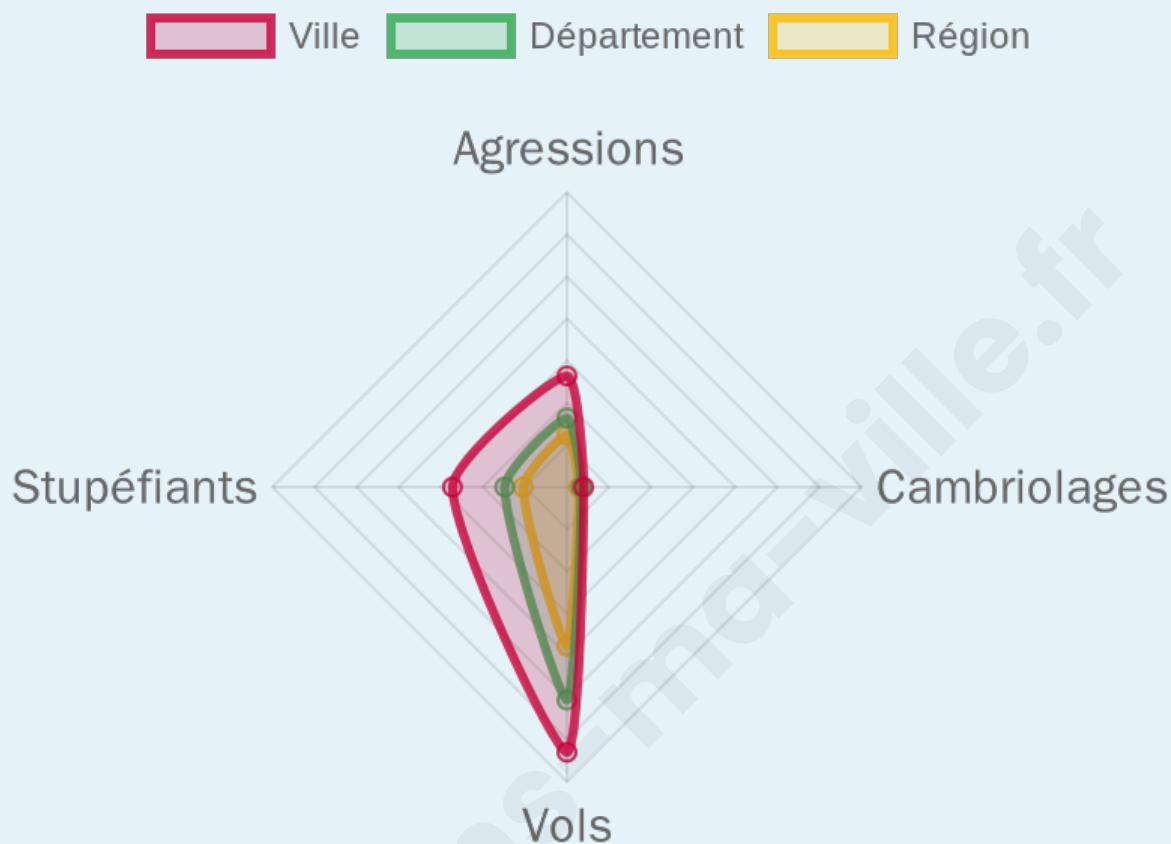
**388**

## Evolution du nombre d'infractions



## Pour comparer

(en proportion du nombre d'habitants)



Sources : Bases statistiques communale, départementale et régionale de la délinquance enregistrée par la police et la gendarmerie nationales selon les dernières parutions officielles de 2025 portant sur l'année 2024 ([data.gouv](https://data.gouv.fr)).

Agressions physiques / sexuelles : Violences sexuelles, coups et blessures volontaires intrafamiliaux, coups et blessures volontaires, autres coups, blessures volontaires et vols violents sans arme.

Cambriolages : Cambriolages de logements.

Vols : Vols avec armes, vols d'accessoires sur véhicules, vols dans les véhicules, vols de véhicules, vols sans violence contre des personnes, destructions, dégradations volontaires et escroqueries.

Stupéfiants : Trafic de stupéfiants dont (AFD) et usage de stupéfiants.

# Services à la population



## Commerce

Hypermarché	2
Supermarché	7
Superette	22
Boulangerie	22
Boucherie	13
Restaurant	121
Garage	39
Station-service	8
Banque	19
La poste	57
Coiffeur	64
Tabac	3
Bars / discothèque	54
Bibliothèque	X <u>Saint-Nicolas-d'Aliermont</u> 12km
Cinéma	3
Vétérinaire	1



## Santé

Pharmacie	14
Hôpital	4
Laboratoire d'analyses médicales	2
Etablissement pour handicapé	6
EHPA	8
Médecin	12
Dentiste	6
Chirurgien	1
Dermatologue	X <u>Eu</u> 27km
Anesthésiste	X <u>Le Tréport</u> 24km
Gastro-entérologue	X <u>Saint-Aubin-sur-Scie</u> 4km
Gynécologue	3
Cancérologue	X <u>Rouen</u> 56km
Neurologue	X <u>Saint-Aubin-sur-Scie</u> 4km
Ophtalmologue	1
ORL	1
Cardiologue	1
Pédiatre	2
Pneumologue	X <u>Saint-Aubin-sur-Scie</u> 4km
Psychologue	3
Radiologue	4
Rhumatologue	1
Sage-femme	X <u>Saint-Aubin-sur-Scie</u> 4km



## Éducation

Crèche	16
Ecole maternelle Public	9
Ecole maternelle Privé	X <u>Le Havre</u> 84km
Ecole primaire Public	9
Ecole primaire Privé	1
Collège Public	4
Collège Privé	1
Lycée Public	4
Lycée Privé	1

Sources : Base Sirene des entreprises et de leurs établissements selon les dernières parutions officielles de 2025 portant sur l'année 2024 ([data.gouv](#)). Liste, localisation et tarifs des professionnels de santé selon les dernières parutions officielles de 2025 portant sur l'année 2024 ([opendatasoft](#)) et FINISS Extraction du Fichier des établissements selon les dernières parutions officielles de 2025 portant sur l'année 2024 ([data.gouv](#)). Adresse et géolocalisation des établissements d'enseignement du premier et second degrés selon les dernières parutions officielles de 2025 portant sur l'année 2024 ([data.education.gouv](#))

## Villes autour de Dieppe

Ville	Habitants	Superficie	Pop densité	Pop active	Taux chômage	Revenu moyen	Prix immobilier
Rouxmesnil-Bouteilles (1 avis)	1 798	5 km <sup>2</sup>	360 h/km <sup>2</sup>	46.9%	3.3%	23 910 €/an	1 652 €/m <sup>2</sup>
Grèges (1 avis)	830	3 km <sup>2</sup>	277 h/km <sup>2</sup>	42.7%	4.5%	22 930 €/an	1 970 €/m <sup>2</sup>
Hautot-sur-Mer	1 870	9 km <sup>2</sup>	208 h/km <sup>2</sup>	43.5%	3.7%	25 170 €/an	1 900 €/m <sup>2</sup>
Martin-Église	1 589	9 km <sup>2</sup>	177 h/km <sup>2</sup>	46.4%	3.9%	24 570 €/an	1 394 €/m <sup>2</sup>
Arques-la-Bataille (1 avis)	2 412	14 km <sup>2</sup>	172 h/km <sup>2</sup>	45.3%	5.9%	20 840 €/an	1 650 €/m <sup>2</sup>
Varengeville-sur-Mer	969	10 km <sup>2</sup>	97 h/km <sup>2</sup>	35.9%	4.3%	26 970 €/an	2 253 €/m <sup>2</sup>
Saint-Aubin-sur-Scie	1 219	7 km <sup>2</sup>	174 h/km <sup>2</sup>	44.1%	5.3%	24 630 €/an	1 663 €/m <sup>2</sup>
Offranville (1 avis)	3 242	17 km <sup>2</sup>	191 h/km <sup>2</sup>	41.9%	4.2%	24 940 €/an	2 044 €/m <sup>2</sup>
Ancourt (1 avis)	618	12 km <sup>2</sup>	52 h/km <sup>2</sup>	44.8%	5%	25 220 €/an	1 651 €/m <sup>2</sup>
Sauchay	454	5 km <sup>2</sup>	91 h/km <sup>2</sup>	45.2%	3.1%	21 860 €/an	1 333 €/m <sup>2</sup>
Martigny	405	5 km <sup>2</sup>	81 h/km <sup>2</sup>	44.9%	4%	22 850 €/an	1 595 €/m <sup>2</sup>
Sauqueville	354	3 km <sup>2</sup>	118 h/km <sup>2</sup>	48.3%	3.1%	25 180 €/an	369 €/m <sup>2</sup>
Tourville-sur-Arques	1 187	5 km <sup>2</sup>	237 h/km <sup>2</sup>	46.4%	3.6%	24 610 €/an	1 495 €/m <sup>2</sup>
Ambrumesnil	520	5 km <sup>2</sup>	104 h/km <sup>2</sup>	44.4%	3.1%	24 110 €/an	1 498 €/m <sup>2</sup>
Aubermesnil-Beaumais	520	4 km <sup>2</sup>	130 h/km <sup>2</sup>	48.1%	4.8%	22 390 €/an	1 543 €/m <sup>2</sup>

# Avis sur la ville de Dieppe



## Moyenne par critère



## Villes autour de Dieppe

Ville	Note globale	Sécurité	Éducation	Sport Loisir	Environnement	Vie pratique
Rouxmesnil-Bouteilles (1 avis)	2.8	1.0	4.0	3.0	3.0	3.0
Grèges (1 avis)	2.4	4.0	3.0	2.0	3.0	0.0
Hautot-sur-Mer	-	-	-	-	-	-
Martin-Église	-	-	-	-	-	-
Arques-la-Bataille (1 avis)	4.0	5.0	4.0	4.0	3.0	4.0
Varengueville-sur-Mer	-	-	-	-	-	-
Saint-Aubin-sur-Scie	-	-	-	-	-	-
Offranville (1 avis)	5.0	5.0	5.0	5.0	5.0	5.0
Ancourt (1 avis)	2.8	4.0	0.0	3.0	4.0	3.0
Sauchay	-	-	-	-	-	-
Martigny	-	-	-	-	-	-
Sauqueville	-	-	-	-	-	-
Tourville-sur-Arques	-	-	-	-	-	-
Ambrumesnil	-	-	-	-	-	-
Aubermesnil-Beaumais	-	-	-	-	-	-



# **Vous aimez votre ville ? Notez-la !**

Et faites-nous part de vos remarques constructives



Avec

**BIEN** dans ma **VILLE** 