



Version web

# Ville de Dévoluy

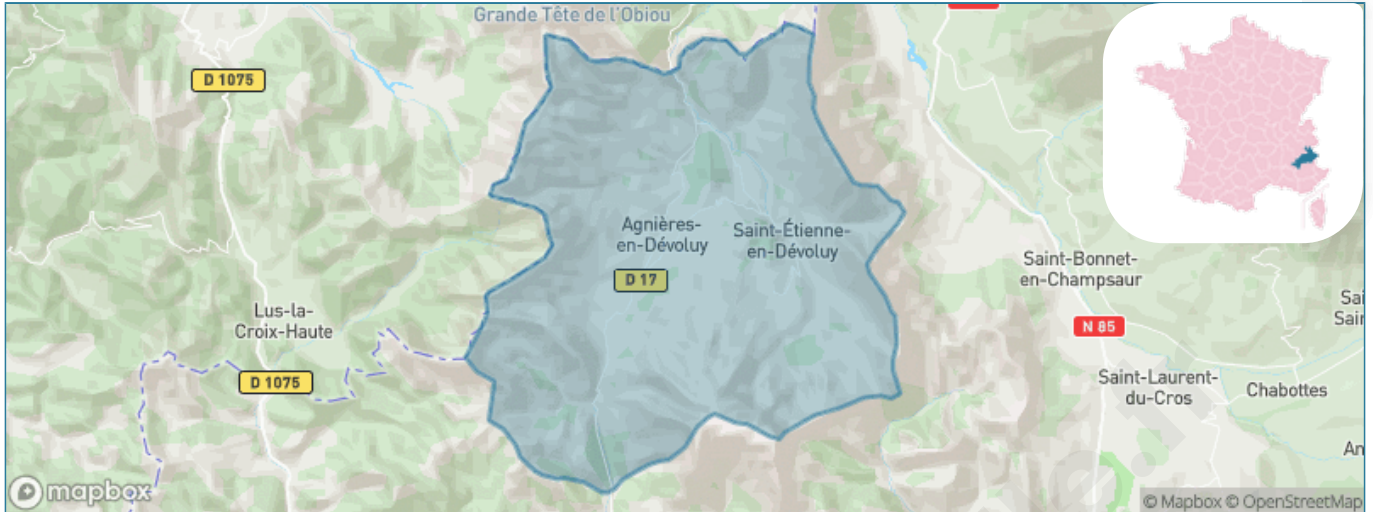
Présenté par

**BIEN** dans  
ma **VILLE** 

# Sommaire

|   |    |
|---|----|
| Situation géographique .....            | 3  |
| Statistiques sur la population .....    | 4  |
| Evolution du nombre d'habitants .....   | 4  |
| Tranche d'âge .....                     | 5  |
| 0-14 ans .....                          | 5  |
| 15-29 ans .....                         | 5  |
| 30-44 ans .....                         | 5  |
| 45-59 ans .....                         | 5  |
| 60-74 ans .....                         | 5  |
| 75-89 ans .....                         | 5  |
| 90 ans et + .....                       | 5  |
| Activité professionnelle .....          | 5  |
| Agriculteurs .....                      | 5  |
| Artisans, Commerçants .....             | 5  |
| Cadres et sup. ....                     | 5  |
| Professions intermédiaires .....        | 5  |
| Employé .....                           | 5  |
| Ouvrier .....                           | 5  |
| Retraité .....                          | 5  |
| Autres .....                            | 5  |
| Niveau de diplôme .....                 | 6  |
| Sans diplôme ou CEP .....               | 6  |
| Brevet, BEPC, DNB .....                 | 6  |
| CAP-BEP ou équivalent .....             | 6  |
| BAC ou équivalent .....                 | 6  |
| BAC+2 .....                             | 6  |
| BAC+3 ou +4 .....                       | 6  |
| BAC+5 ou plus .....                     | 6  |
| Composition des ménages .....           | 6  |
| Couple sans enfant .....                | 6  |
| Couple avec enfant(s) .....             | 6  |
| Famille monoparentale .....             | 6  |
| Colocation / Autre .....                | 6  |
| Personnes seules .....                  | 6  |
| Profils électoraux .....                | 7  |
| Premier tour .....                      | 7  |
| Sécurité .....                          | 8  |
| Evolution du nombre d'infractions ..... | 8  |
| Pour comparer .....                     | 9  |
| Services à la population .....          | 10 |
| Commerce .....                          | 10 |
| Éducation .....                         | 10 |
| Villes autour de Dévoluy .....          | 11 |

# Situation géographique



## i Informations clés

- **Région** : Provence-Alpes-Côte d'Azur
- **Département** : Hautes-Alpes
- **Code postal** : 05250
- **Superficie** : 186 km<sup>2</sup>



# Statistiques sur la population



Nombre d'habitants

**932**



Age moyen

**46 ans**



Pop active

**53.2%**



Taux chômage

**4.1%**



Pop densité

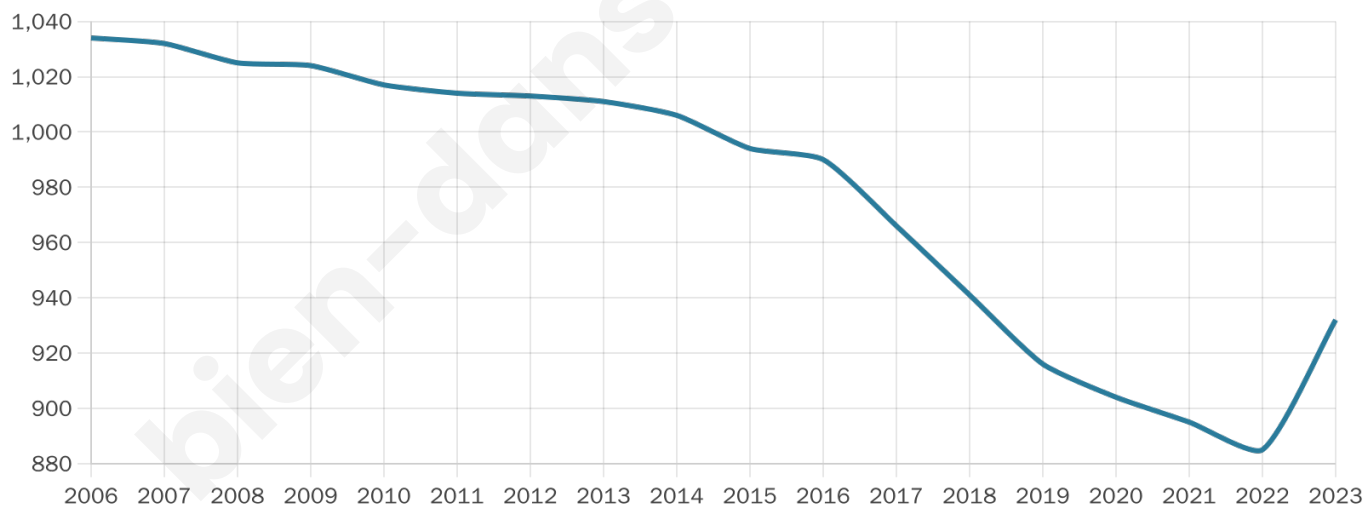
**5 h/km<sup>2</sup>**



Revenu moyen

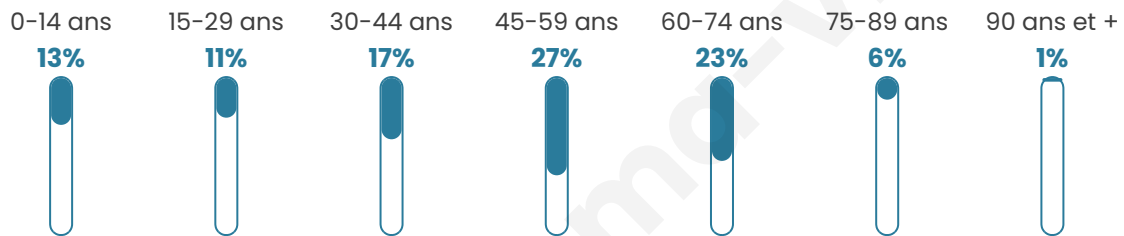
**21 670 €/an**

## Evolution du nombre d'habitants

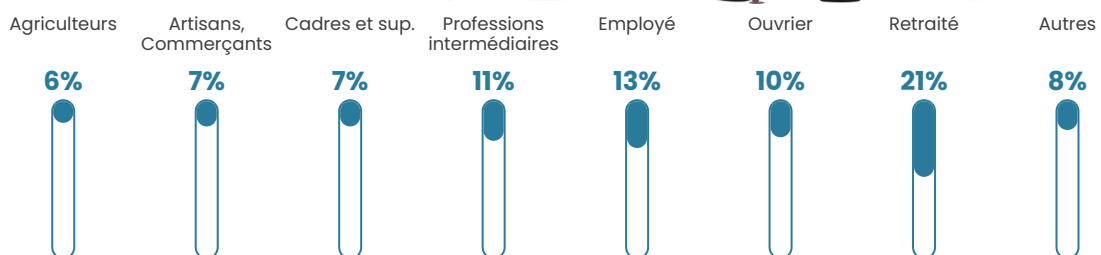


Sources : Institut national de la statistique et des études économiques (insee) selon Les dernières parutions officielles de 2024 portant sur les années 2020, 2021 et 2022.


## Tranche d'âge




## Activité professionnelle



## Niveau de diplôme




## Composition des ménages





# Profils électoraux

## Premier tour

|   |                       |         |
|---|-----------------------|---------|
|    | Emmanuel MACRON       | 28.74 % |
|    | Marine LE PEN         | 21.55 % |
|    | Jean-Luc MÉLENCHON    | 16.72 % |
|    | Éric ZEMMOUR          | 7.92 %  |
|    | Valérie PÉCRESSÉ      | 7.92 %  |
|   | Jean LASSALLE         | 7.62 %  |
|  | Yannick JADOT         | 4.11 %  |
|  | Nicolas DUPONT-AIGNAN | 2.35 %  |
|  | Anne HIDALGO          | 1.32 %  |
|  | Philippe POUTOU       | 0.73 %  |
|  | Fabien ROUSSEL        | 0.59 %  |
|  | Nathalie ARTHAUD      | 0.44 %  |

## Second tour

|   |                 |         |
|---|-----------------|---------|
|  | Emmanuel MACRON | 54,36 % |
|  | Marine LE PEN   | 45,64 % |

### 864 inscrits

Participation : 79.63%

Votes blancs : 5.96%

Votes nuls : 0.73%

### 864 inscrits

Participation : 80.67%

Votes blancs : 2.15%

Votes nuls : 0.00%

# Sécurité



Agressions physiques / sexuelles

**0**



Cambriolages

**0**



Vols / dégradations

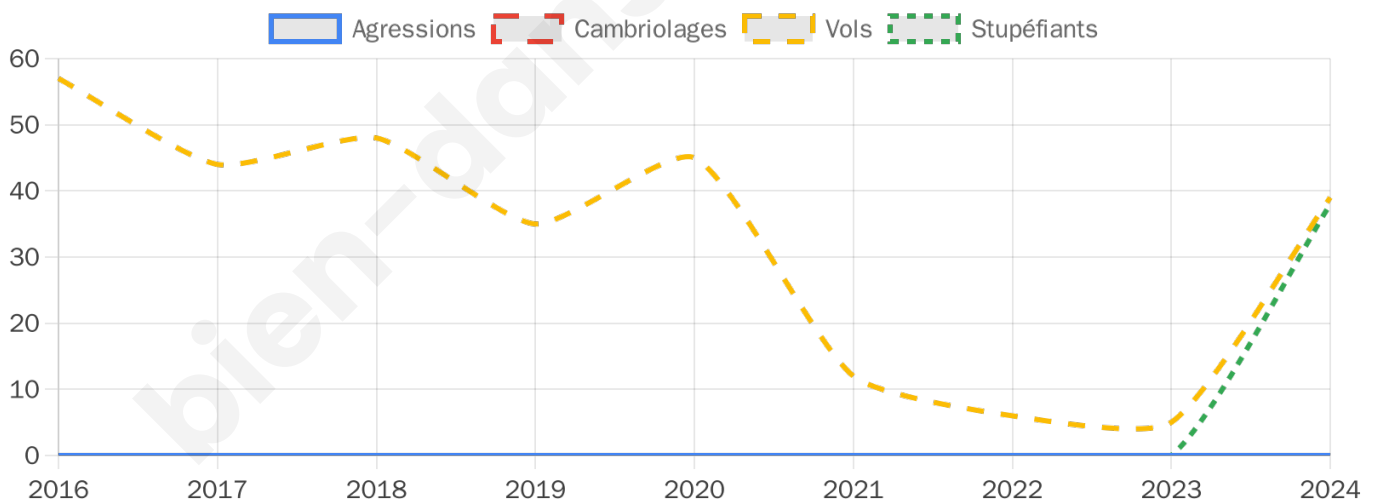
**39**



Stupéfiants

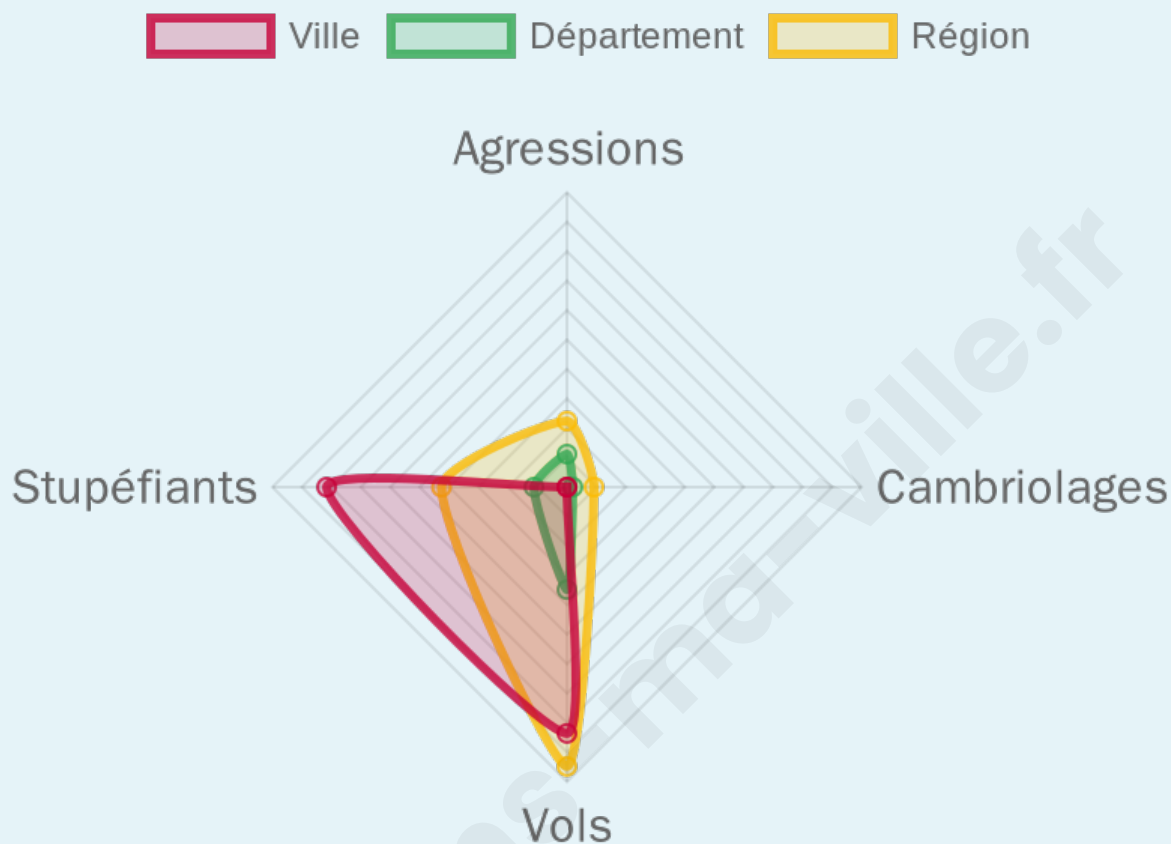
**38**

## Evolution du nombre d'infractions



## Pour comparer

(en proportion du nombre d'habitants)



Sources : Bases statistiques communale, départementale et régionale de la délinquance enregistrée par la police et la gendarmerie nationales selon les dernières parutions officielles de 2025 portant sur l'année 2024 ([data.gouv](https://data.gouv.fr)).

Agressions physiques / sexuelles : Violences sexuelles, coups et blessures volontaires intrafamiliaux, coups et blessures volontaires, autres coups, blessures volontaires et vols violents sans arme.

Cambriolages : Cambriolages de logements.

Vols : Vols avec armes, vols d'accessoires sur véhicules, vols dans les véhicules, vols de véhicules, vols sans violence contre des personnes, destructions, dégradations volontaires et escroqueries.

Stupéfiants : Trafic de stupéfiants dont (AFD) et usage de stupéfiants.

# Services à la population



## Commerce

|                    |  |
|--------------------|--|
| Hypermarché        | X <a href="#">Gap</a> 19km                       |
| Supermarché        | <b>2</b>   |
| Superette          | <b>4</b>   |
| Boulangerie        | <b>2</b>   |
| Boucherie          | <b>2</b>   |
| Restaurant         | <b>22</b>  |
| Garage             | X <a href="#">Poligny</a> 7km                    |
| Station-service    | X <a href="#">La Fare-en-Champsaur</a> 11km      |
| Banque             | X <a href="#">Saint-Bonnet-en-Champsaur</a> 11km |
| La poste           | X <a href="#">Gap</a> 18km                       |
| Coiffeur           | <b>1</b>   |
| Tabac              | <b>2</b>   |
| Bars / discothèque | <b>8</b>   |
| Bibliothèque       | X <a href="#">Gap</a> 19km                       |
| Cinéma             | <b>2</b>   |
| Vétérinaire        | X <a href="#">Le Noyer</a> 6km                   |



## Santé

|                                  |  |
|----------------------------------|--|
| Pharmacie                        | <b>1</b>   |
| Hôpital                          | X <a href="#">Gap</a> 18km                       |
| Laboratoire d'analyses médicales | X <a href="#">Gap</a> 18km                       |
| Etablissement pour handicapé     | X <a href="#">Gap</a> 18km                       |
| EHPA                             | X <a href="#">La Fare-en-Champsaur</a> 10km      |
| Médecin                          | <b>2</b>   |
| Dentiste                         | X <a href="#">Saint-Bonnet-en-Champsaur</a> 11km |
| Chirurgien                       | X <a href="#">Gap</a> 17km                       |
| Dermatologue                     | X <a href="#">Gap</a> 19km                       |
| Anesthésiste                     | X <a href="#">Gap</a> 17km                       |
| Gastro-entérologue               | X <a href="#">Gap</a> 17km                       |
| Gynécologue                      | X <a href="#">Embrun</a> 46km                    |
| Cancérologue                     | X <a href="#">Valence</a> 85km                   |
| Neurologue                       | X <a href="#">Gap</a> 17km                       |
| Ophtalmologue                    | X <a href="#">Gap</a> 17km                       |
| ORL                              | X <a href="#">Gap</a> 17km                       |
| Cardiologue                      | X <a href="#">Gap</a> 17km                       |
| Pédiatre                         | X <a href="#">Brié-et-Angonnes</a> 50km          |
| Pneumologue                      | X <a href="#">Échirolles</a> 53km                |
| Psychologue                      | X <a href="#">Gap</a> 18km                       |
| Radiologue                       | X <a href="#">Saint-Julien-en-Champsaur</a> 15km |
| Rhumatologue                     | X <a href="#">Gap</a> 19km                       |
| Sage-femme                       | X <a href="#">Saint-Bonnet-en-Champsaur</a> 11km |



## Éducation

|                         |  |
|-------------------------|--|
| Crèche                  | <b>1</b>   |
| Ecole maternelle Public | X <a href="#">Gap</a> 18km                       |
| Ecole maternelle Privé  | X <a href="#">Grenoble</a> 57km                  |
| Ecole primaire Public   | <b>2</b>   |
| Ecole primaire Privé    | X <a href="#">Gap</a> 18km                       |
| Collège Public          | X <a href="#">Saint-Bonnet-en-Champsaur</a> 11km |
| Collège Privé           | X <a href="#">Gap</a> 18km                       |
| Lycée Public            | X <a href="#">Gap</a> 18km                       |
| Lycée Privé             | X <a href="#">Gap</a> 18km                       |

Sources : Base Sirene des entreprises et de leurs établissements selon les dernières parutions officielles de 2025 portant sur l'année 2024 ([data.gouv](#)). Liste, localisation et tarifs des professionnels de santé selon les dernières parutions officielles de 2025 portant sur l'année 2024 ([opendatasoft](#)) et FINISS Extraction du Fichier des établissements selon les dernières parutions officielles de 2025 portant sur l'année 2024 ([data.gouv](#)). Adresse et géolocalisation des établissements d'enseignement du premier et second degrés selon les dernières parutions officielles de 2025 portant sur l'année 2024 ([data.education.gouv](#))

## Villes autour de Dévoluy

| Ville                              | Habitants | Superficie         | Pop densité          | Pop active | Taux chômage | Revenu moyen | Prix immobilier        |
|------------------------------------|-----------|--------------------|----------------------|------------|--------------|--------------|------------------------|
| Le Noyer (1 avis)                  | 310       | 21 km <sup>2</sup> | 15 h/km <sup>2</sup> | 35.5%      | 2.9%         | 21 920 €/an  | 1 921 €/m <sup>2</sup> |
| Le Glaizil                         | 178       | 21 km <sup>2</sup> | 8 h/km <sup>2</sup>  | 29.8%      | 1.7%         | 22 540 €/an  | 1 391 €/m <sup>2</sup> |
| Aubessagne                         | 740       | 27 km <sup>2</sup> | 27 h/km <sup>2</sup> | 42.6%      | 2.3%         | 20 740 €/an  | 1 835 €/m <sup>2</sup> |
| Poligny                            | 338       | 13 km <sup>2</sup> | 26 h/km <sup>2</sup> | 45.6%      | 5.3%         | 22 880 €/an  | 1 345 €/m <sup>2</sup> |
| Monestier-d'Ambel                  | 14        | 11 km <sup>2</sup> | 1 h/km <sup>2</sup>  | 35.7%      | 0%           | NC           | 2 113 €/m <sup>2</sup> |
| Beaufin                            | 19        | 6 km <sup>2</sup>  | 3 h/km <sup>2</sup>  | 42.1%      | 5.3%         | NC           | 2 308 €/m <sup>2</sup> |
| La Fare-en-Champsaur               | 482       | 10 km <sup>2</sup> | 48 h/km <sup>2</sup> | 32.4%      | 4.1%         | 20 290 €/an  | 1 518 €/m <sup>2</sup> |
| Saint-Bonnet-en-Champsaur (4 avis) | 2 086     | 35 km <sup>2</sup> | 60 h/km <sup>2</sup> | 41.9%      | 3.2%         | 22 600 €/an  | 1 778 €/m <sup>2</sup> |
| La Motte-en-Champsaur              | 207       | 52 km <sup>2</sup> | 4 h/km <sup>2</sup>  | 42.5%      | 1.4%         | 20 580 €/an  | 2 126 €/m <sup>2</sup> |
| Rabou                              | 89        | 26 km <sup>2</sup> | 3 h/km <sup>2</sup>  | 50.6%      | 10.1%        | NC           | 1 081 €/m <sup>2</sup> |
| Saint-Jacques-en-Valgodemard       | 113       | 15 km <sup>2</sup> | 8 h/km <sup>2</sup>  | 32.7%      | 4.4%         | 19 670 €/an  | 1 023 €/m <sup>2</sup> |
| Pellafol                           | 136       | 34 km <sup>2</sup> | 4 h/km <sup>2</sup>  | 36%        | 1.5%         | 20 970 €/an  | 2 096 €/m <sup>2</sup> |
| Saint-Firmin                       | 468       | 22 km <sup>2</sup> | 21 h/km <sup>2</sup> | 39.3%      | 3.8%         | 21 640 €/an  | 1 705 €/m <sup>2</sup> |
| Aspres-lès-Corps                   | 102       | 16 km <sup>2</sup> | 6 h/km <sup>2</sup>  | 39.2%      | 10.8%        | NC           | 2 366 €/m <sup>2</sup> |
| Montmaur                           | 532       | 48 km <sup>2</sup> | 11 h/km <sup>2</sup> | 45.5%      | 2.3%         | 22 120 €/an  | 2 010 €/m <sup>2</sup> |

bien-dans-ma-ville.fr



# **Vous aimez votre ville ? Notez-la !**

Et faites-nous part de vos remarques constructives



Avec

**BIEN** dans ma **VILLE** 