



Version web

Ville de Devecey

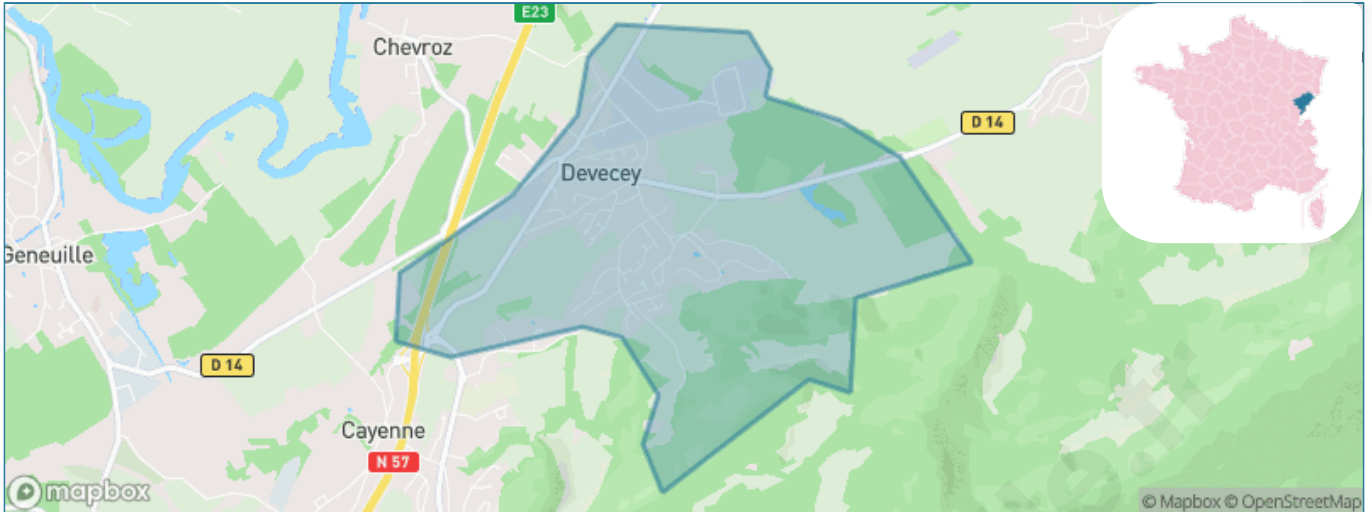
Présenté par

BIEN dans
ma **VILLE** 

Sommaire

Situation géographique	3
Statistiques sur la population	4
Evolution du nombre d'habitants	4
Tranche d'âge	5
0-14 ans	5
15-29 ans	5
30-44 ans	5
45-59 ans	5
60-74 ans	5
75-89 ans	5
90 ans et +	5
Activité professionnelle	5
Agriculteurs	5
Artisans, Commerçants	5
Cadres et sup.	5
Professions intermédiaires	5
Employé	5
Ouvrier	5
Retraité	5
Autres	5
Niveau de diplôme	6
Sans diplôme ou CEP	6
Brevet, BEPC, DNB	6
CAP-BEP ou équivalent	6
BAC ou équivalent	6
BAC+2	6
BAC+3 ou +4	6
BAC+5 ou plus	6
Composition des ménages	6
Couple sans enfant	6
Couple avec enfant(s)	6
Famille monoparentale	6
Colocation / Autre	6
Personnes seules	6
Profil électoraux	7
Premier tour	7
Sécurité	8
Evolution du nombre d'infractions	8
Pour comparer	9
Services à la population	10
Commerce	10
Éducation	10
Villes autour de Devecey	11
Avis sur la ville de Devecey	12
Moyenne par critère	12
Villes autour de Devecey	12
Répartition des avis par note	12
Répartition des avis par note	12

Situation géographique



i Informations clés

- **Région** : Bourgogne-Franche-Comté
- **Département** : Doubs
- **Code postal** : 25870
- **Superficie** : 3 km²

RÉGION
BOURGOGNE
FRANCHE
COMTE

Doubs
le Département

Statistiques sur la population



Nombre d'habitants

1 296



Age moyen

45 ans



Pop active

43.9%



Taux chômage

7.7%



Pop densité

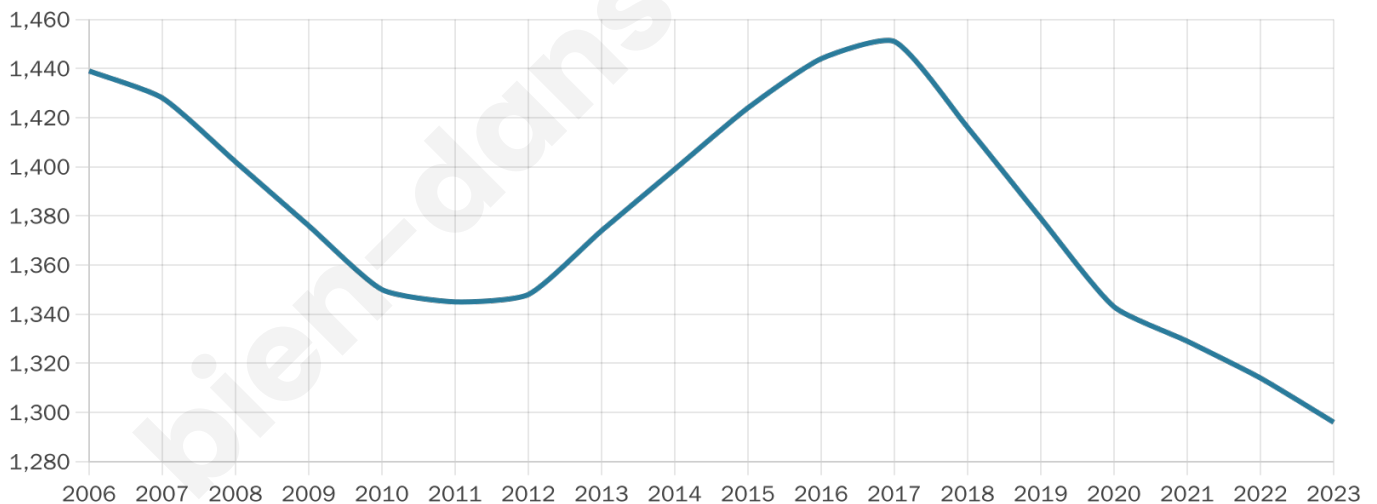
432 h/km²



Revenu moyen

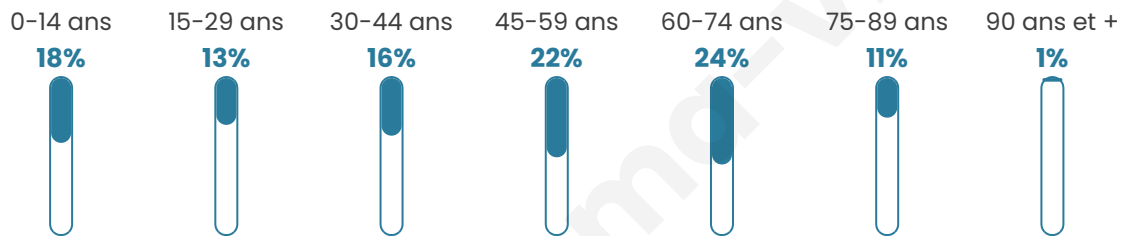
26 340 €/an

Evolution du nombre d'habitants

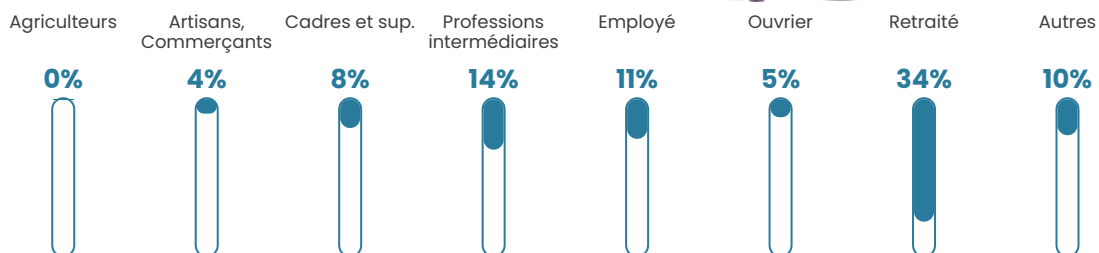


Sources : Institut national de la statistique et des études économiques (insee) selon Les dernières parutions officielles de 2024 portant sur les années 2020, 2021 et 2022.

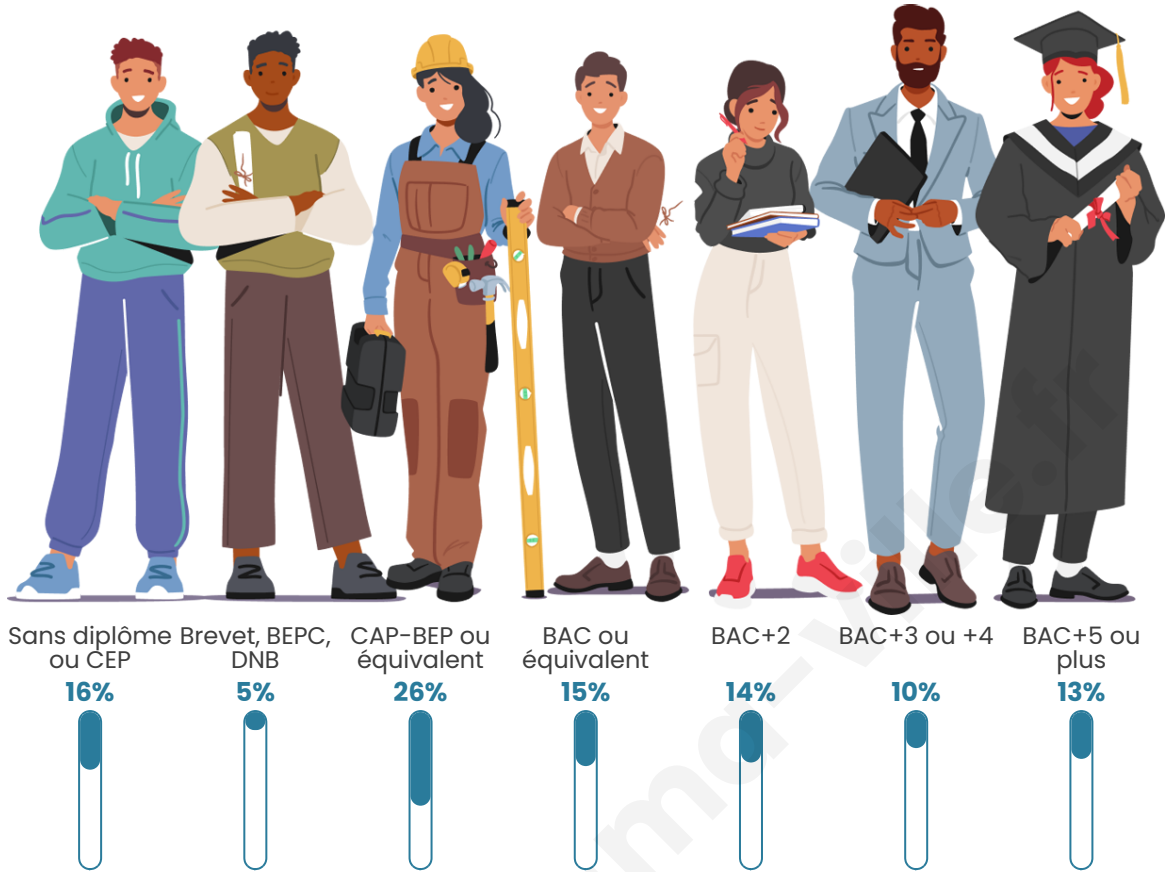
Tranche d'âge




Activité professionnelle



Niveau de diplôme















Composition des ménages





Profils électoraux

Premier tour

	Emmanuel MACRON	31.66 %
	Marine LE PEN	21.29 %
	Jean-Luc MÉLENCHON	19.51 %
	Éric ZEMMOUR	7.69 %
	Yannick JADOT	6.47 %
	Valérie PÉCRESE	4.12 %
	Jean LASSALLE	3.12 %
	Anne HIDALGO	2.12 %
	Fabien ROUSSEL	1.67 %
	Nicolas DUPONT- AIGNAN	1.67 %
	Nathalie ARTHAUD	0.33 %
	Philippe POUTOU	0.33 %

Second tour

	Emmanuel MACRON	62,91 %
	Marine LE PEN	37,09 %

1 082 inscrits

Participation : 79.76%

Votes blancs : 9.39%

Votes nuls : 2.2%

1 081 inscrits

Participation : 84.74%

Votes blancs : 1.42%

Votes nuls : 0.66%

Sécurité



Agressions physiques / sexuelles

0



Cambriolages

0



Vols / dégradations

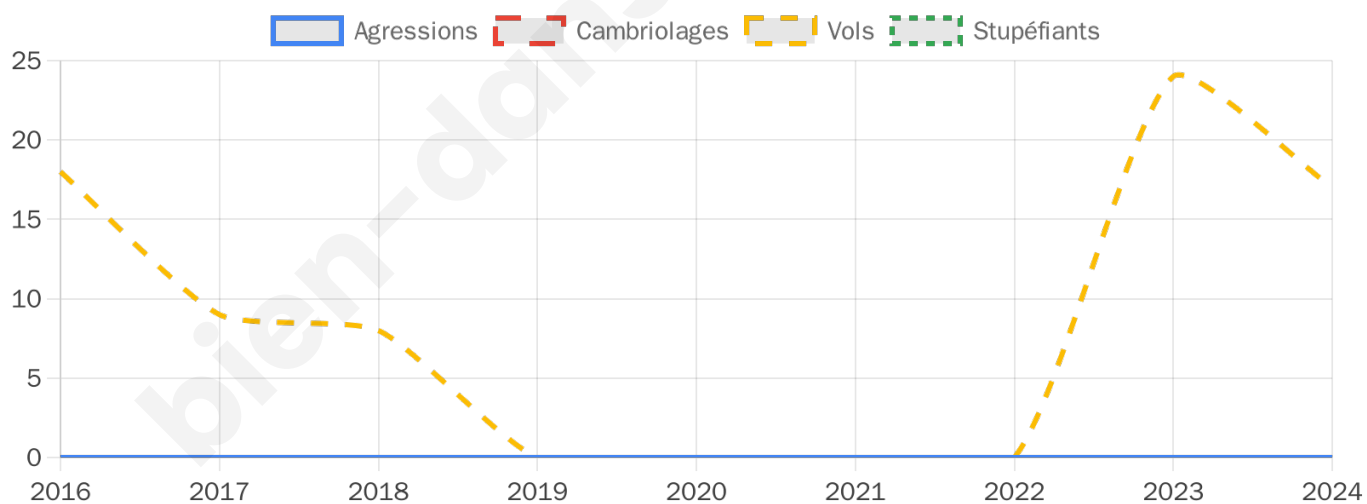
17



Stupéfiants

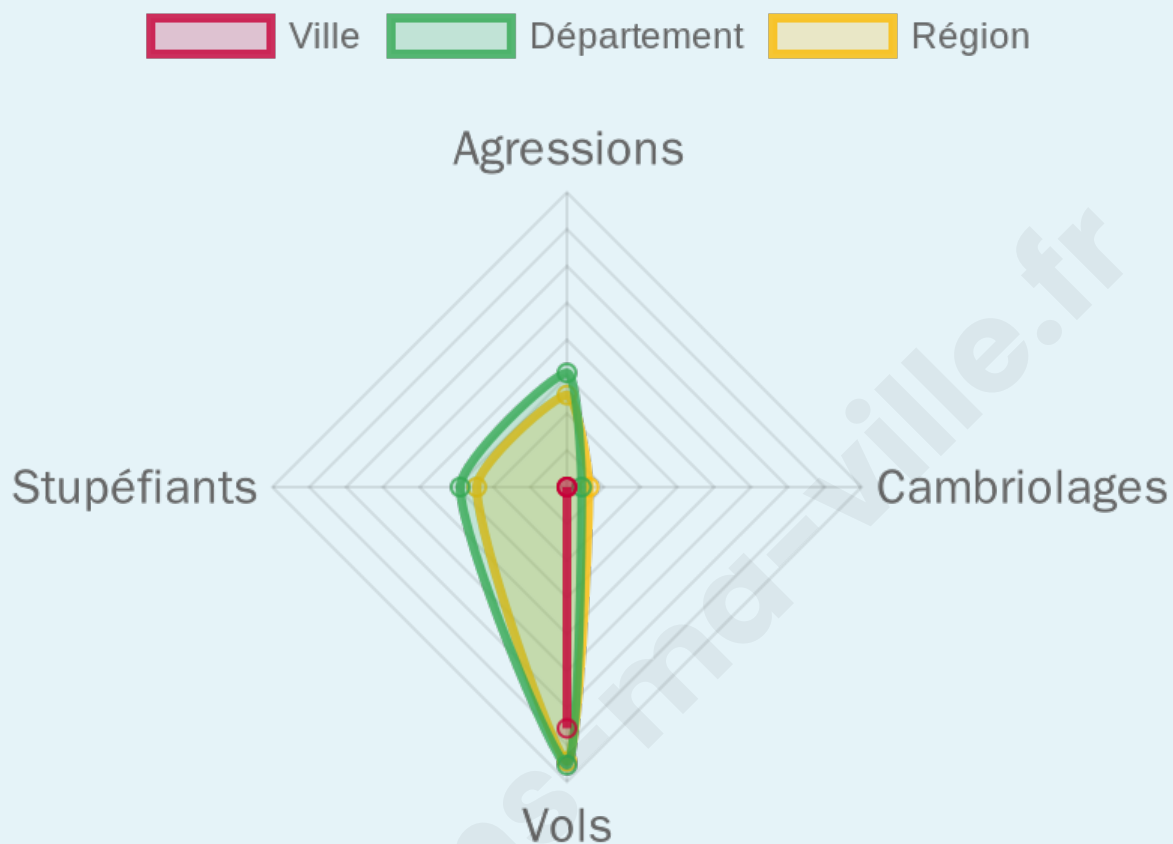
0

Evolution du nombre d'infractions



Pour comparer

(en proportion du nombre d'habitants)



Sources : Bases statistiques communale, départementale et régionale de la délinquance enregistrée par la police et la gendarmerie nationales selon les dernières parutions officielles de 2025 portant sur l'année 2024 ([data.gouv](https://data.gouv.fr)).

Agressions physiques / sexuelles : Violences sexuelles, coups et blessures volontaires intrafamiliaux, coups et blessures volontaires, autres coups, blessures volontaires et vols violents sans arme.

Cambriolages : Cambriolages de logements.

Vols : Vols avec armes, vols d'accessoires sur véhicules, vols dans les véhicules, vols de véhicules, vols sans violence contre des personnes, destructions, dégradations volontaires et escroqueries.

Stupéfiants : Trafic de stupéfiants dont (AFD) et usage de stupéfiants.

Services à la population



Commerce

Hypermarché	1
Supermarché	X <u>École-Valentin</u> 6km
Superette	1
Boulangerie	1
Boucherie	X <u>Garges-lès-Gonesse</u> 3km
Restaurant	2
Garage	4
Station-service	1
Banque	1
La poste	1
Coiffeur	3
Tabac	X <u>École-Valentin</u> 7km
Bars / discothèque	X <u>Bergerac</u> 1km
Bibliothèque	X <u>Besançon</u> 8km
Cinéma	X <u>École-Valentin</u> 6km
Vétérinaire	1



Santé

Pharmacie	1
Hôpital	X <u>Besançon</u> 11km
Laboratoire d'analyses médicales	X <u>École-Valentin</u> 6km
Etablissement pour handicapé	X <u>Besançon</u> 8km
EHPA	X <u>Les Auxons</u> 7km
Médecin	3
Dentiste	2
Chirurgien	X <u>Tallenay</u> 3km
Dermatologue	X <u>Besançon</u> 9km
Anesthésiste	X <u>Besançon</u> 10km
Gastro-entérologue	X <u>Besançon</u> 10km
Gynécologue	X <u>Besançon</u> 10km
Cancérologue	X 0km
Neurologue	X <u>Besançon</u> 10km
Ophthalmologue	X <u>Besançon</u> 10km
ORL	X <u>Besançon</u> 10km
Cardiologue	X <u>Besançon</u> 8km
Pédiatre	X <u>Besançon</u> 10km
Pneumologue	X <u>Besançon</u> 11km
Psychologue	X <u>Châtillon-le-Duc</u> 4km
Radiologue	X <u>Besançon</u> 8km
Rhumatologue	X <u>Besançon</u> 9km
Sage-femme	X <u>École-Valentin</u> 6km



Éducation

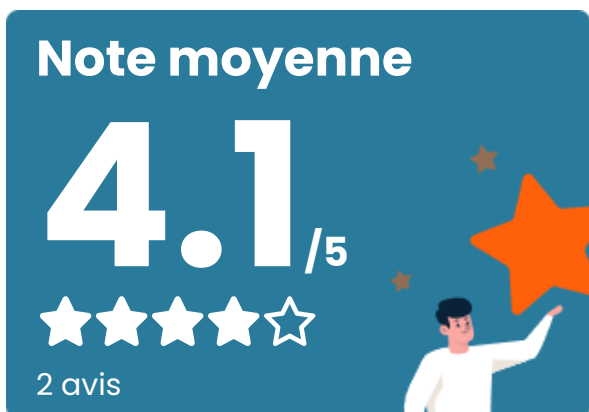
Crèche	3
Ecole maternelle Public	X <u>Châtillon-le-Duc</u> 3km
Ecole maternelle Privé	X <u>Muespach</u> 105km
Ecole primaire Public	1
Ecole primaire Privé	X <u>Besançon</u> 8km
Collège Public	X <u>Châtillon-le-Duc</u> 2km
Collège Privé	X <u>Besançon</u> 9km
Lycée Public	X <u>Besançon</u> 8km
Lycée Privé	X <u>Besançon</u> 8km

Sources : Base Sirene des entreprises et de leurs établissements selon les dernières parutions officielles de 2025 portant sur l'année 2024 ([data.gouv](#)). Liste, localisation et tarifs des professionnels de santé selon les dernières parutions officielles de 2025 portant sur l'année 2024 ([opendatasoft](#)) et FINISS Extraction du Fichier des établissements selon les dernières parutions officielles de 2025 portant sur l'année 2024 ([data.gouv](#)). Adresse et géolocalisation des établissements d'enseignement du premier et second degrés selon les dernières parutions officielles de 2025 portant sur l'année 2024 ([data.education.gouv](#))



Villes autour de Devecey

Ville	Habitants	Superficie	Pop densité	Pop active	Taux chômage	Revenu moyen	Prix immobilier
Voray-sur-l'Ognon (1 avis)	854	6 km ²	142 h/km ²	49.1%	3.2%	24 360 €/an	1 704 €/m ²
Chevroz	143	2 km ²	72 h/km ²	43.4%	2.8%	28 710 €/an	NC
Buthiers (1 avis)	336	5 km ²	67 h/km ²	50.3%	3.3%	24 660 €/an	831 €/m ²
Bonnay	826	7 km ²	118 h/km ²	45.8%	2.4%	25 620 €/an	1 826 €/m ²
Bussières	427	6 km ²	71 h/km ²	53.2%	1.9%	25 020 €/an	1 382 €/m ²
Châtillon-le-Duc	2 042	6 km ²	340 h/km ²	41%	2.4%	29 410 €/an	2 025 €/m ²
Mérey-Vieilley	178	3 km ²	59 h/km ²	46.1%	3.4%	23 170 €/an	1 945 €/m ²
Tallenay	436	2 km ²	218 h/km ²	39.4%	3%	30 230 €/an	3 104 €/m ²
Geneuille	1 280	6 km ²	213 h/km ²	49.7%	2.4%	27 610 €/an	2 593 €/m ²
Boulot	645	7 km ²	92 h/km ²	45.7%	2.8%	25 260 €/an	2 414 €/m ²
Perrouse	277	4 km ²	69 h/km ²	56.3%	2.5%	25 900 €/an	1 714 €/m ²
Les Auxons (1 avis)	2 533	9 km ²	281 h/km ²	46.9%	3%	27 630 €/an	1 858 €/m ²
Vieilley	664	9 km ²	74 h/km ²	48.8%	3%	23 720 €/an	1 525 €/m ²
Boult	703	14 km ²	50 h/km ²	53.3%	3.4%	22 840 €/an	1 190 €/m ²
Chaux-la-Lotière (1 avis)	536	8 km ²	67 h/km ²	47.2%	3.7%	25 410 €/an	1 789 €/m ²

Avis sur la ville de Devecey



Moyenne par critère



Villes autour de Devecey

Ville	Note globale	Sécurité	Éducation	Sport Loisir	Environnement	Vie pratique
Voray-sur-l'Ognon (1 avis)	4.0	4.0	4.0	3.0	4.0	5.0
Chevroz	-	-	-	-	-	-
Buthiers (1 avis)	2.6	4.0	3.0	2.0	4.0	0.0
Bonnay	-	-	-	-	-	-
Bussières	-	-	-	-	-	-
Châtillon-le-Duc	-	-	-	-	-	-
Mérey-Vieilley	-	-	-	-	-	-
Tallenay	-	-	-	-	-	-
Geneuille	-	-	-	-	-	-
Boulot	-	-	-	-	-	-
Perrouse	-	-	-	-	-	-
Les Auxons (1 avis)	3.2	4.0	3.0	3.0	4.0	2.0
Vieilley	-	-	-	-	-	-
Boult	-	-	-	-	-	-
Chaux-la-Lotière (1 avis)	4.4	5.0	4.0	4.0	5.0	4.0



Vous aimez votre ville ? Notez-la !

Et faites-nous part de vos remarques constructives



Avec

BIEN dans
ma **VILLE** 