



Version web

Ville de Deux-Verges

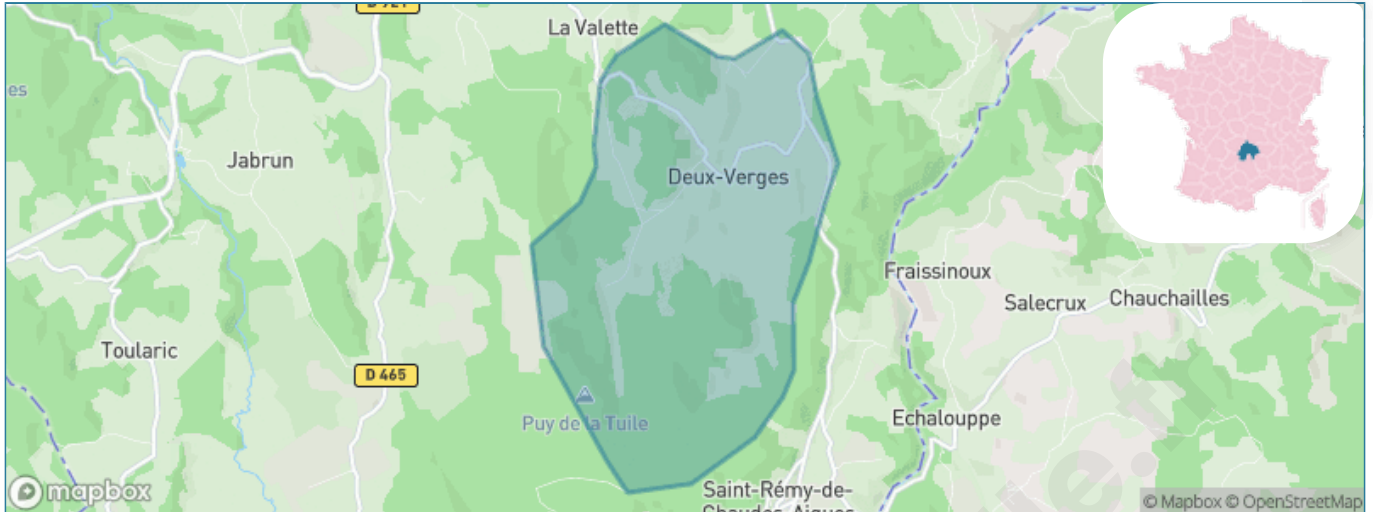
Présenté par

BIEN dans
ma **VILLE** 

Sommaire

Situation géographique	3
Statistiques sur la population	4
Evolution du nombre d'habitants	4
Tranche d'âge	5
0-14 ans	5
15-29 ans	5
30-44 ans	5
45-59 ans	5
60-74 ans	5
75-89 ans	5
90 ans et +	5
Activité professionnelle	5
Agriculteurs	5
Artisans, Commerçants	5
Cadres et sup.	5
Professions intermédiaires	5
Employé	5
Ouvrier	5
Retraité	5
Autres	5
Niveau de diplôme	6
Sans diplôme ou CEP	6
Brevet, BEPC, DNB	6
CAP-BEP ou équivalent	6
BAC ou équivalent	6
BAC+2	6
BAC+3 ou +4	6
BAC+5 ou plus	6
Composition des ménages	6
Couple sans enfant	6
Couple avec enfant(s)	6
Famille monoparentale	6
Colocation / Autre	6
Personnes seules	6
Profils électoraux	7
Premier tour	7
Sécurité	9
Evolution du nombre d'infractions	9
Pour comparer	10
Services à la population	11
Commerce	11
Éducation	11
Villes autour de Deux-Verges	13

Situation géographique



i Informations clés

- **Région** : Auvergne-Rhône-Alpes
- **Département** : Cantal
- **Code postal** : 15110
- **Superficie** : 11 km²



cantal
LE DÉPARTEMENT

Statistiques sur la population



Nombre d'habitants

55



Age moyen

40 ans



Pop active

40%



Taux chômage

7.1%



Pop densité

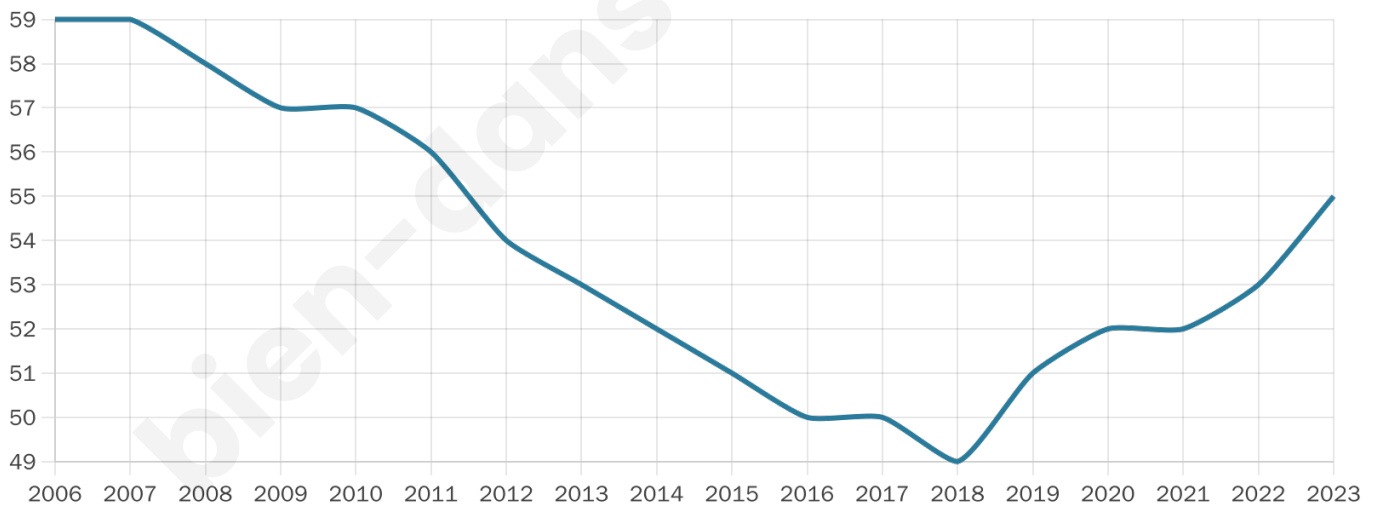
5 h/km²



Revenu moyen

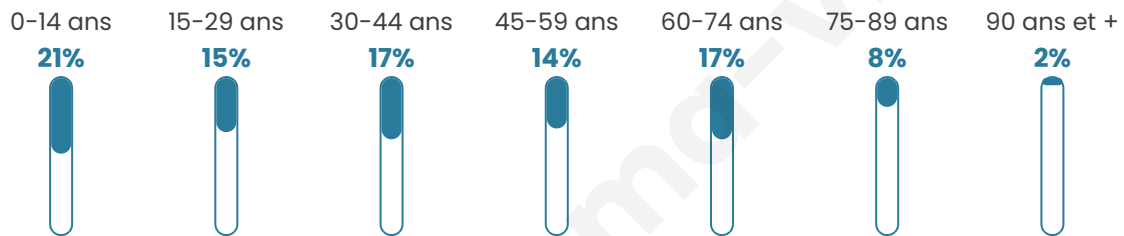
NC

Evolution du nombre d'habitants

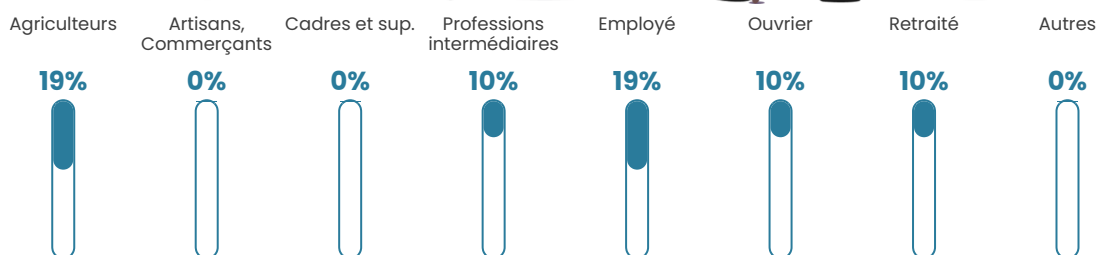


Sources : Institut national de la statistique et des études économiques (insee) selon Les dernières parutions officielles de 2024 portant sur les années 2020, 2021 et 2022.


Tranche d'âge



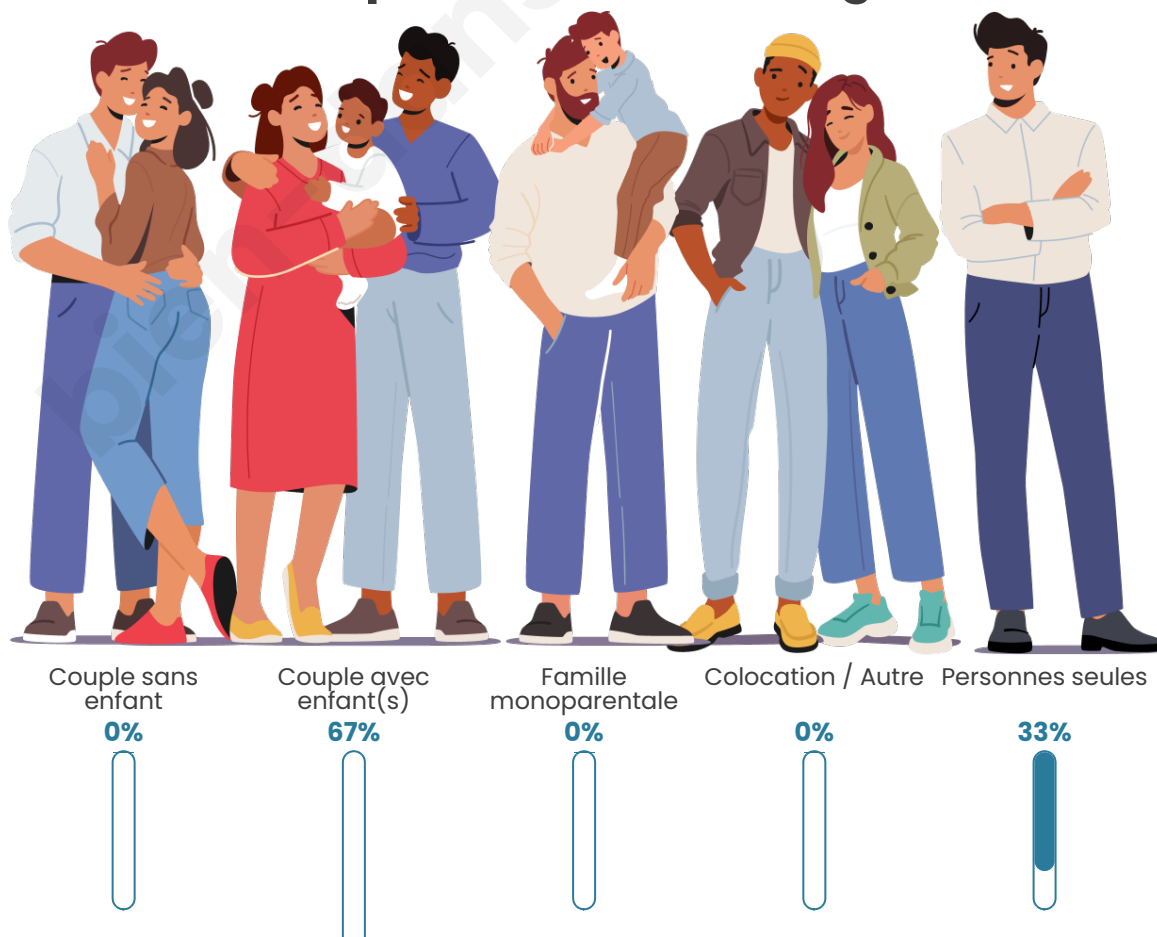
Activité professionnelle



Niveau de diplôme















Composition des ménages





Profils électoraux

Premier tour

	Marine LE PEN	27.03 %
	Emmanuel MACRON	18.92 %
	Éric ZEMMOUR	16.22 %
	Jean LASSALLE	10.81 %
	Jean-Luc MÉLENCHON	8.11 %
	Valérie PÉCRESSÉ	8.11 %
	Nicolas DUPONT-AIGNAN	5.41 %
	Anne HIDALGO	2.70 %
	Philippe POUTOU	2.70 %
	Nathalie ARTHAUD	0.00 %
	Fabien ROUSSEL	0.00 %
	Yannick JADOT	0.00 %

43 inscrits

Participation : 86.05%

Votes blancs : 0.00%

Votes nuls : 0.00%

Second tourEmmanuel
MACRON

46,67 %



Marine LE PEN

53,33 %

43 inscrits

Participation : 81.4%

Votes blancs : 8.57%

Votes nuls : 5.71%

bien-dans-ma-ville.fr

Sécurité



Agressions physiques / sexuelles

0



Cambriolages

0



Vols / dégradations

0



Stupéfiants

0

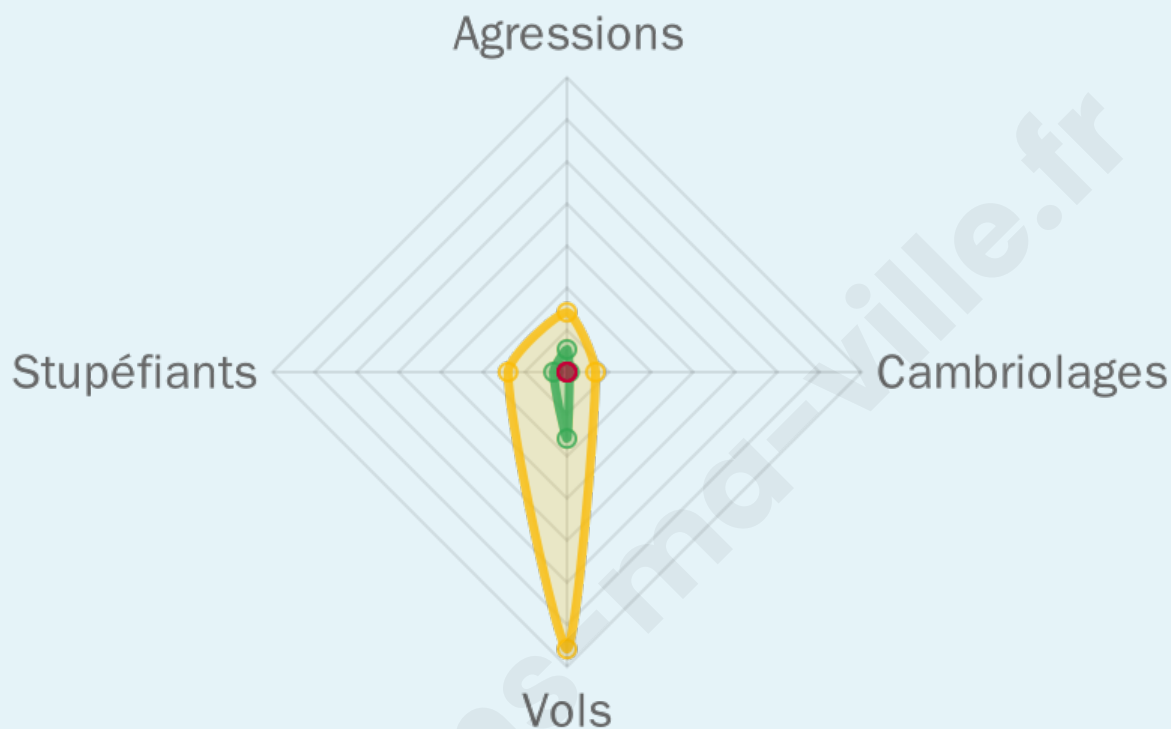
Evolution du nombre d'infractions



Pour comparer

(en proportion du nombre d'habitants)

■ Ville ■ Département ■ Région



Sources : Bases statistiques communale, départementale et régionale de la délinquance enregistrée par la police et la gendarmerie nationales selon les dernières parutions officielles de 2025 portant sur l'année 2024 ([data.gouv](https://data.gouv.fr)).

Agressions physiques / sexuelles : Violences sexuelles, coups et blessures volontaires intrafamiliaux, coups et blessures volontaires, autres coups, blessures volontaires et vols violents sans arme.

Cambriolages : Cambriolages de logements.

Vols : Vols avec armes, vols d'accessoires sur véhicules, vols dans les véhicules, vols de véhicules, vols sans violence contre des personnes, destructions, dégradations volontaires et escroqueries.

Stupéfiants : Trafic de stupéfiants dont (AFD) et usage de stupéfiants.

Services à la population



Commerce

Hypermarché	X <u>Saint-Georges</u> 27km
Supermarché	X <u>Saint-Chély-d'Apcher</u> 19km
Superette	X <u>Chaudes-Aigues</u> 6km
Boulangerie	X <u>Chaudes-Aigues</u> 6km
Boucherie	X <u>Chaudes-Aigues</u> 6km
Restaurant	X <u>Brion</u> 3km
Garage	X <u>Chaudes-Aigues</u> 5km
Station-service	X <u>Chaudes-Aigues</u> 6km
Banque	X <u>Chaudes-Aigues</u> 6km
La poste	X <u>Saint-Chély-d'Apcher</u> 19km
Coiffeur	X <u>Chaudes-Aigues</u> 6km
Tabac	X <u>Saint-Chély-d'Apcher</u> 19km
Bars / discothèque	X <u>Chaudes-Aigues</u> 6km
Bibliothèque	X <u>Saint-Flour</u> 27km
Cinéma	X <u>Argences en Aubrac</u> 22km
Vétérinaire	X <u>Chaudes-Aigues</u> 6km



Santé

Pharmacie	X <u>Chaudes-Aigues</u> 6km
Hôpital	X <u>Chaudes-Aigues</u> 6km
Laboratoire d'analyses médicales	X <u>Saint-Flour</u> 26km
Etablissement pour handicapé	X <u>Pierrefort</u> 20km
EHPA	X <u>Chaudes-Aigues</u> 6km
Médecin	X <u>Fournels</u> 7km
Dentiste	X <u>Saint-Chély-d'Apcher</u> 19km
Chirurgien	X <u>Saint-Chély-d'Apcher</u> 19km
Dermatologue	X <u>Marvejols</u> 33km
Anesthésiste	X <u>Aurillac</u> 47km
Gastro-entérologue	X <u>Saint-Chély-d'Apcher</u> 19km
Gynécologue	X <u>Saint-Flour</u> 26km
Cancérologue	X <u>Aurillac</u> 49km
Neurologue	X <u>Rodez</u> 62km
Ophtalmologue	X <u>Saint-Alban-sur-Limagnole</u> 28km
ORL	X <u>Vic-sur-Cère</u> 38km
Cardiologue	X <u>Marvejols</u> 34km
Pédiatre	X <u>Saint-Flour</u> 26km
Pneumologue	X <u>Peyre en Aubrac</u> 25km
Psychologue	X <u>Espalion</u> 37km
Radiologue	X <u>Marvejols</u> 33km
Rhumatologue	X <u>Chaudes-Aigues</u> 7km
Sage-femme	X <u>Saint-Chély-d'Apcher</u> 19km



Éducation

Crèche	X <u>Fournels</u> 7km
Ecole maternelle Public	X <u>Saint-Chély-d'Apcher</u> 19km
Ecole maternelle Privé	X <u>Espalion</u> 38km
Ecole primaire Public	X <u>Chaudes-Aigues</u> 7km
Ecole primaire Privé	X <u>Fournels</u> 7km
Collège Public	X <u>Chaudes-Aigues</u> 7km

Collège Privé	X <u>Saint-Chély-d'Apcher</u> 19km
Lycée Public	X <u>Saint-Chély-d'Apcher</u> 19km
Lycée Privé	X <u>Saint-Chély-d'Apcher</u> 19km

Sources : Base Sirene des entreprises et de leurs établissements selon les dernières parutions officielles de 2025 portant sur l'année 2024 ([data.gouv](#)). Liste, localisation et tarifs des professionnels de santé selon les dernières parutions officielles de 2025 portant sur l'année 2024 ([opendatasoft](#)) et FINESS Extraction du Fichier des établissements selon les dernières parutions officielles de 2025 portant sur l'année 2024 ([data.gouv](#)). Adresse et géolocalisation des établissements d'enseignement du premier et second degrés selon les dernières parutions officielles de 2025 portant sur l'année 2024 ([data.education.gouv](#))

bien-dans-ma-ville.fr

Villes autour de Deux-Verges

Ville	Habitants	Superficie	Pop densité	Pop active	Taux chômage	Revenu moyen	Prix immobilier
Saint-Rémy-de-Chaudes-Aigues	120	14 km ²	9 h/km ²	46.7%	5.8%	17 230 €/an	900 €/m ²
Anterrieux	122	16 km ²	8 h/km ²	47.5%	2.5%	17 620 €/an	NC
Jabrun	149	34 km ²	4 h/km ²	51.7%	1.3%	20 630 €/an	1 078 €/m ²
Chauchailles	75	17 km ²	4 h/km ²	44%	1.3%	NC	4 132 €/m ²
Chaudes-Aigues (1 avis)	813	53 km ²	15 h/km ²	39.6%	2.1%	20 860 €/an	797 €/m ²
Saint-Juéry	51	1 km ²	51 h/km ²	41.2%	2%	NC	3 125 €/m ²
Brion	88	22 km ²	4 h/km ²	51.1%	3.4%	NC	NC
Fournels	371	15 km ²	25 h/km ²	34.8%	1.1%	19 140 €/an	1 041 €/m ²
Grandvals	61	12 km ²	5 h/km ²	50.8%	1.6%	NC	1 190 €/m ²
Saint-Martial	71	14 km ²	5 h/km ²	36.6%	2.8%	NC	NC
Noalhac	94	13 km ²	7 h/km ²	44.7%	1.1%	NC	626 €/m ²
Arzenc-d'Apcher	52	7 km ²	7 h/km ²	46.2%	3.8%	NC	773 €/m ²
Maurines	102	14 km ²	7 h/km ²	43.1%	3.9%	NC	NC
La Trinitat	52	17 km ²	3 h/km ²	34.6%	0%	NC	1 198 €/m ²
Saint-Laurent-de-Veyrès	31	9 km ²	3 h/km ²	35.5%	0%	NC	624 €/m ²

bien-dans-ma-ville.fr



Vous aimez votre ville ? Notez-la !

Et faites-nous part de vos remarques constructives



Avec

BIEN dans ma **VILLE** 