



Version web

# Ville de Deux-Chaises

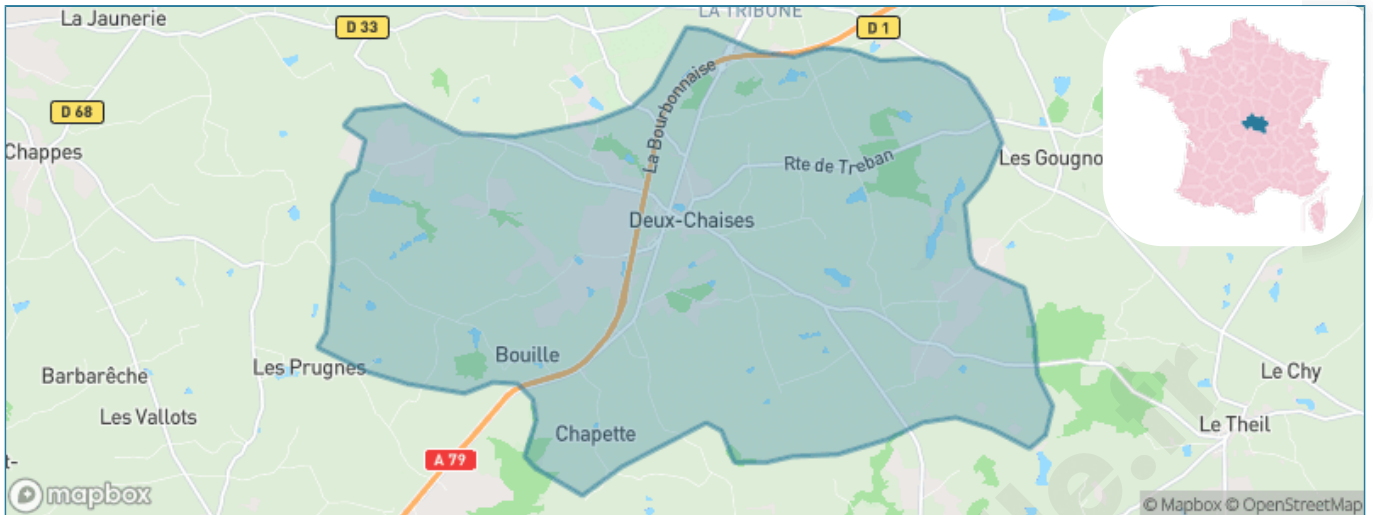
Présenté par

**BIEN** dans  
ma **VILLE** 

# Sommaire

Situation géographique .....	3
Statistiques sur la population .....	4
Evolution du nombre d'habitants .....	4
Tranche d'âge .....	5
0-14 ans .....	5
15-29 ans .....	5
30-44 ans .....	5
45-59 ans .....	5
60-74 ans .....	5
75-89 ans .....	5
90 ans et + .....	5
Activité professionnelle .....	5
Agriculteurs .....	5
Artisans, Commerçants .....	5
Cadres et sup. ....	5
Professions intermédiaires .....	5
Employé .....	5
Ouvrier .....	5
Retraité .....	5
Autres .....	5
Niveau de diplôme .....	6
Sans diplôme ou CEP .....	6
Brevet, BEPC, DNB .....	6
CAP-BEP ou équivalent .....	6
BAC ou équivalent .....	6
BAC+2 .....	6
BAC+3 ou +4 .....	6
BAC+5 ou plus .....	6
Composition des ménages .....	6
Couple sans enfant .....	6
Couple avec enfant(s) .....	6
Famille monoparentale .....	6
Colocation / Autre .....	6
Personnes seules .....	6
Profils électoraux .....	7
Premier tour .....	7
Sécurité .....	8
Evolution du nombre d'infractions .....	8
Pour comparer .....	9
Services à la population .....	10
Commerce .....	10
Éducation .....	10
Villes autour de Deux-Chaises .....	11

# Situation géographique



## i Informations clés

- **Région** : Auvergne-Rhône-Alpes
- **Département** : Allier
- **Code postal** : 03240
- **Superficie** : 41 km<sup>2</sup>



# Statistiques sur la population



Nombre d'habitants

**377**



Age moyen

**47 ans**



Pop active

**43%**



Taux chômage

**8.3%**



Pop densité

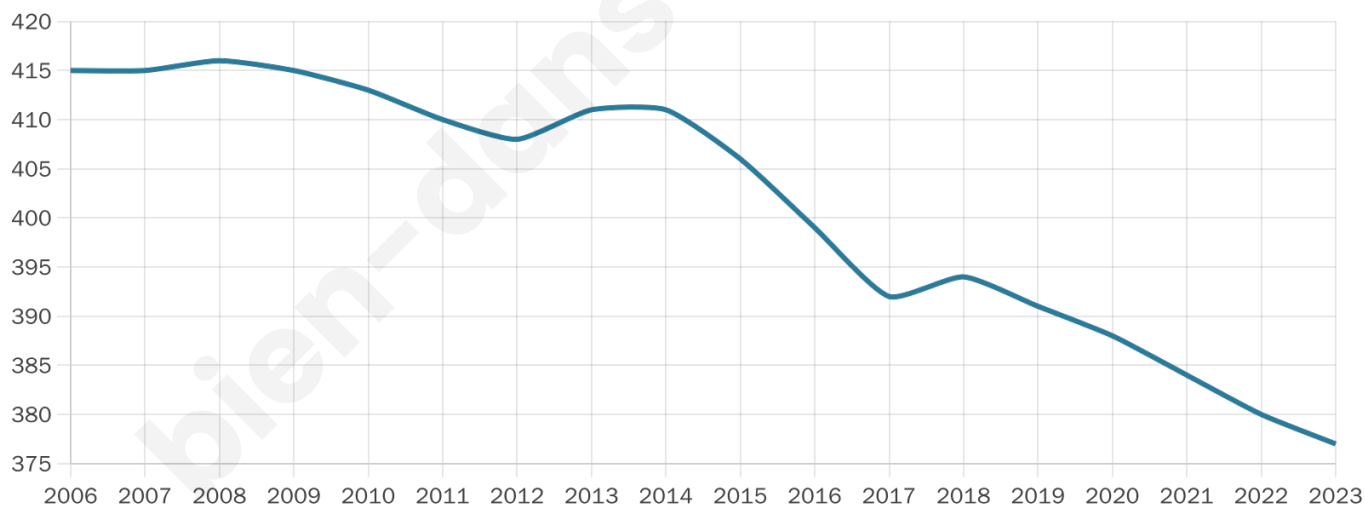
**9 h/km<sup>2</sup>**



Revenu moyen

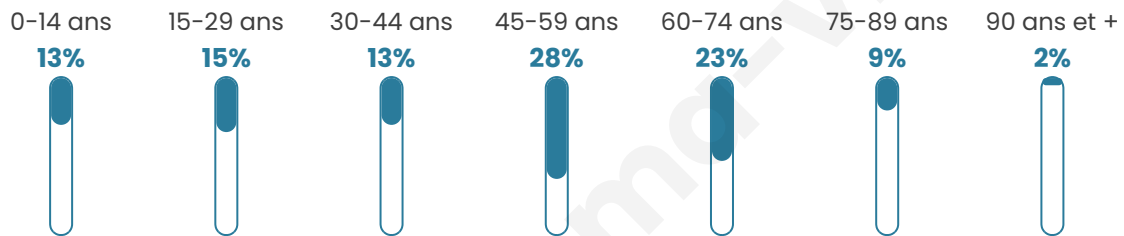
**20 760 €/an**

## Evolution du nombre d'habitants

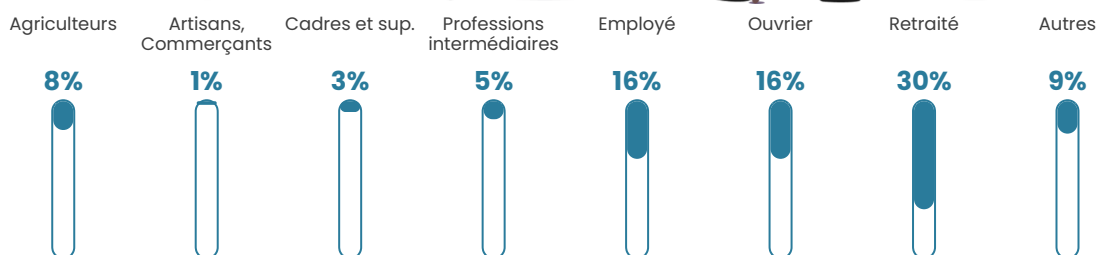


Sources : Institut national de la statistique et des études économiques (insee) selon Les dernières parutions officielles de 2024 portant sur les années 2020, 2021 et 2022.


## Tranche d'âge



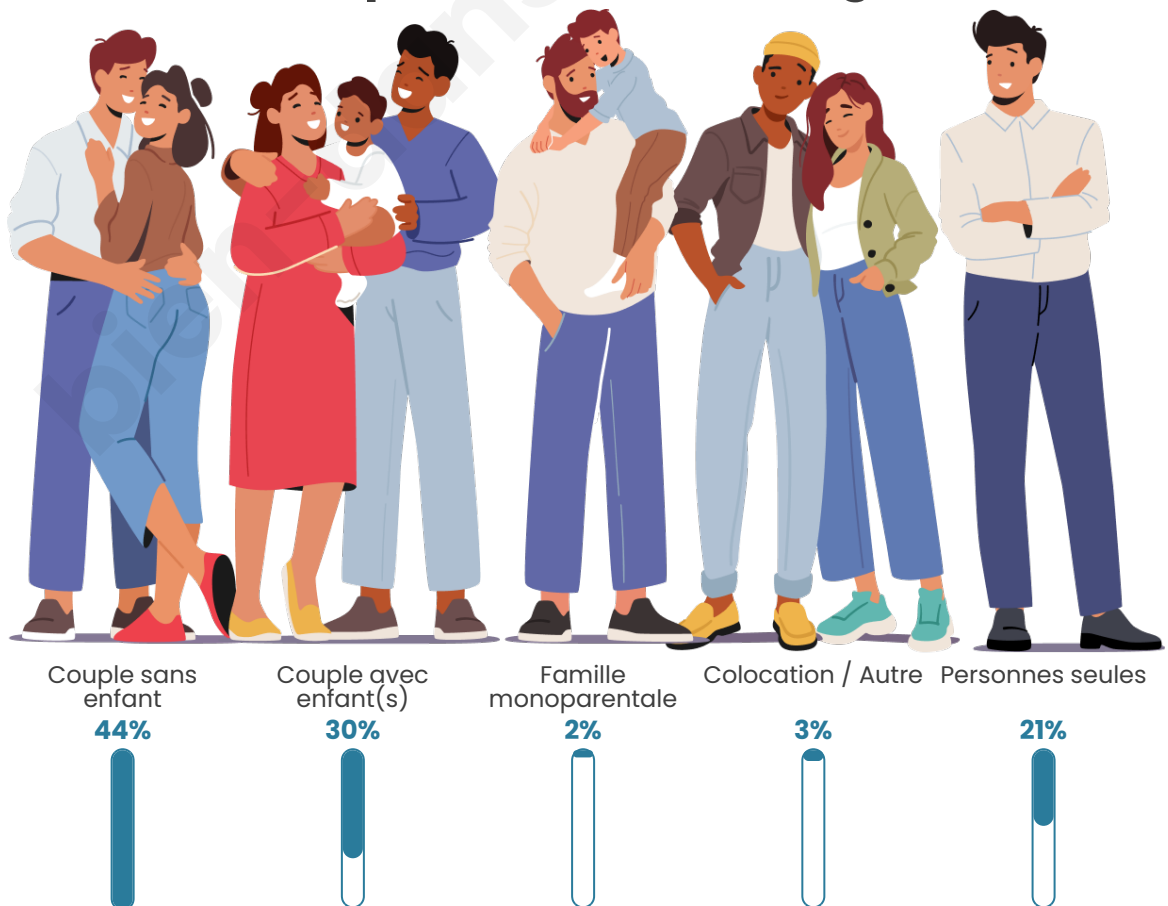
## Activité professionnelle



## Niveau de diplôme



## Composition des ménages



# Profils électoraux

## Premier tour

	Emmanuel MACRON	24.69 %
	Marine LE PEN	21.34 %
	Jean-Luc MÉLENCHON	18.41 %
	Fabien ROUSSEL	9.21 %
	Valérie PÉCRESE	8.79 %
	Jean LASSALLE	8.37 %
	Éric ZEMMOUR	5.86 %
	Yannick JADOT	1.67 %
	Nathalie ARTHAUD	0.42 %
	Anne HIDALGO	0.42 %
	Philippe POUTOU	0.42 %
	Nicolas DUPONT- AIGNAN	0.42 %



### 299 inscrits

Participation : 81.94%

Votes blancs : 2.04%

Votes nuls : 0.41%

## Second tour

	Emmanuel MACRON	58,45 %
	Marine LE PEN	41,55 %

### 299 inscrits

Participation : 82.94%

Votes blancs : 8.47%

Votes nuls : 3.23%

# Sécurité



Agressions physiques / sexuelles

0



Cambriolages

0



Vols / dégradations

0



Stupéfiants

0

## Evolution du nombre d'infractions



## Pour comparer

(en proportion du nombre d'habitants)



Sources : Bases statistiques communale, départementale et régionale de la délinquance enregistrée par la police et la gendarmerie nationales selon les dernières parutions officielles de 2025 portant sur l'année 2024 ([data.gouv](https://data.gouv.fr)).

Agressions physiques / sexuelles : Violences sexuelles, coups et blessures volontaires intrafamiliaux, coups et blessures volontaires, autres coups, blessures volontaires et vols violents sans arme.

Cambriolages : Cambriolages de logements.

Vols : Vols avec armes, vols d'accessoires sur véhicules, vols dans les véhicules, vols de véhicules, vols sans violence contre des personnes, destructions, dégradations volontaires et escroqueries.

Stupéfiants : Trafic de stupéfiants dont (AFD) et usage de stupéfiants.

# Services à la population



## Commerce

Hypermarché	X <a href="#">Malicorne</a> 24km
Supermarché	X <a href="#">Montmarault</a> 9km
Superette	X <a href="#">Le Montet</a> 3km
Boulangerie	X <a href="#">Le Montet</a> 3km
Boucherie	X <a href="#">Chappes</a> 7km
Restaurant	<b>2</b>
Garage	<b>3</b>
Station-service	<b>1</b>
Banque	X <a href="#">Le Montet</a> 3km
La poste	X <a href="#">Monétay-sur-Allier</a> 20km
Coiffeur	X <a href="#">Le Montet</a> 3km
Tabac	X <a href="#">Le Montet</a> 3km
Bars / discothèque	X <a href="#">Le Montet</a> 3km
Bibliothèque	X <a href="#">Cosne-d'Allier</a> 19km
Cinéma	X <a href="#">Moulins</a> 30km
Vétérinaire	X <a href="#">Le Montet</a> 3km



## Santé

Pharmacie	X <a href="#">Le Montet</a> 3km
Hôpital	X <a href="#">Tronget</a> 5km
Laboratoire d'analyses médicales	X <a href="#">Saint-Pourçain-sur-Sioule</a> 21km
Etablissement pour handicapé	X <a href="#">Buxières-les-Mines</a> 11km
EHPA	X <a href="#">Le Montet</a> 3km
Médecin	X <a href="#">Tronget</a> 5km
Dentiste	X <a href="#">Le Montet</a> 3km
Chirurgien	X <a href="#">Varenes-sur-Allier</a> 29km
Dermatologue	X <a href="#">Estivareilles</a> 32km
Anesthésiste	X <a href="#">Moulins</a> 29km
Gastro-entérologue	X <a href="#">Moulins</a> 29km
Gynécologue	X <a href="#">Montluçon</a> 34km
Cancérologue	X <a href="#">Clermont-Ferrand</a> 66km
Neurologue	X <a href="#">Montluçon</a> 33km
Ophtalmologue	X <a href="#">Moulins</a> 30km
ORL	X <a href="#">Estivareilles</a> 32km
Cardiologue	X <a href="#">Moulins</a> 29km
Pédiatre	X <a href="#">Vichy</a> 39km
Pneumologue	X <a href="#">Moulins</a> 29km
Psychologue	X <a href="#">Bourbon-l'Archambault</a> 23km
Radiologue	X <a href="#">Moulins</a> 29km
Rhumatologue	X <a href="#">Moulins</a> 29km
Sage-femme	X <a href="#">Montmarault</a> 9km



## Éducation

Crèche	X <a href="#">Rocles</a> 4km
Ecole maternelle Public	X <a href="#">Chavenon</a> 7km
Ecole maternelle Privé	X <a href="#">Bourges</a> 91km
Ecole primaire Public	<b>1</b>
Ecole primaire Privé	X <a href="#">Montmarault</a> 9km
Collège Public	X <a href="#">Tronget</a> 5km
Collège Privé	X <a href="#">Saint-Pourçain-sur-Sioule</a> 21km
Lycée Public	X <a href="#">Saint-Pourçain-sur-Sioule</a> 22km
Lycée Privé	X <a href="#">Broût-Vernet</a> 27km

Sources : Base Sirene des entreprises et de leurs établissements selon les dernières parutions officielles de 2025 portant sur l'année 2024 ([data.gouv](#)). Liste, localisation et tarifs des professionnels de santé selon les dernières parutions officielles de 2025 portant sur l'année 2024 ([opendatasoft](#)) et FINISS Extraction du Fichier des établissements selon les dernières parutions officielles de 2025 portant sur l'année 2024 ([data.gouv](#)). Adresse et géolocalisation des établissements d'enseignement du premier et second degrés selon les dernières parutions officielles de 2025 portant sur l'année 2024 ([data.education.gouv](#))

## Villes autour de Deux-Chaises

Ville	Habitants	Superficie	Pop densité	Pop active	Taux chômage	Revenu moyen	Prix immobilier
Le Montet	472	1 km <sup>2</sup>	472 h/km <sup>2</sup>	35%	5.1%	20 430 €/an	971 €/m <sup>2</sup>
Saint-Sornin	220	19 km <sup>2</sup>	12 h/km <sup>2</sup>	40.9%	9.1%	17 210 €/an	558 €/m <sup>2</sup>
Tronget	925	31 km <sup>2</sup>	30 h/km <sup>2</sup>	37.8%	4%	21 370 €/an	924 €/m <sup>2</sup>
Rocles	326	21 km <sup>2</sup>	16 h/km <sup>2</sup>	41.4%	3.4%	20 740 €/an	625 €/m <sup>2</sup>
Saint-Marcel-en-Murat (1 avis)	128	16 km <sup>2</sup>	8 h/km <sup>2</sup>	40.6%	2.3%	24 150 €/an	1 560 €/m <sup>2</sup>
Sazeret	140	17 km <sup>2</sup>	8 h/km <sup>2</sup>	47.9%	2.1%	19 440 €/an	NC
Chavenon	140	17 km <sup>2</sup>	8 h/km <sup>2</sup>	43.6%	2.1%	21 820 €/an	789 €/m <sup>2</sup>
Voussac	494	34 km <sup>2</sup>	15 h/km <sup>2</sup>	44.9%	5.5%	21 690 €/an	861 €/m <sup>2</sup>
Chappes	220	18 km <sup>2</sup>	12 h/km <sup>2</sup>	46.8%	3.6%	20 380 €/an	1 869 €/m <sup>2</sup>
Le Theil	387	28 km <sup>2</sup>	14 h/km <sup>2</sup>	46%	5.2%	19 680 €/an	914 €/m <sup>2</sup>
Murat	264	20 km <sup>2</sup>	13 h/km <sup>2</sup>	47.7%	5.7%	19 300 €/an	750 €/m <sup>2</sup>
Target (1 avis)	244	26 km <sup>2</sup>	9 h/km <sup>2</sup>	46.7%	7.4%	21 250 €/an	941 €/m <sup>2</sup>
Saint-Priest-en-Murat	214	25 km <sup>2</sup>	9 h/km <sup>2</sup>	44.4%	3.3%	20 580 €/an	407 €/m <sup>2</sup>
Montmarault (3 avis)	1 525	9 km <sup>2</sup>	169 h/km <sup>2</sup>	34.3%	6.6%	19 010 €/an	851 €/m <sup>2</sup>
Treban	370	25 km <sup>2</sup>	15 h/km <sup>2</sup>	48.6%	5.9%	20 800 €/an	924 €/m <sup>2</sup>

bien-dans-ma-ville.fr



# Vous aimez votre ville ? Notez-la !

Et faites-nous part de vos remarques constructives



Avec

**BIEN** dans ma **VILLE** 