



Version web

Ville de Deuil-la-Barre

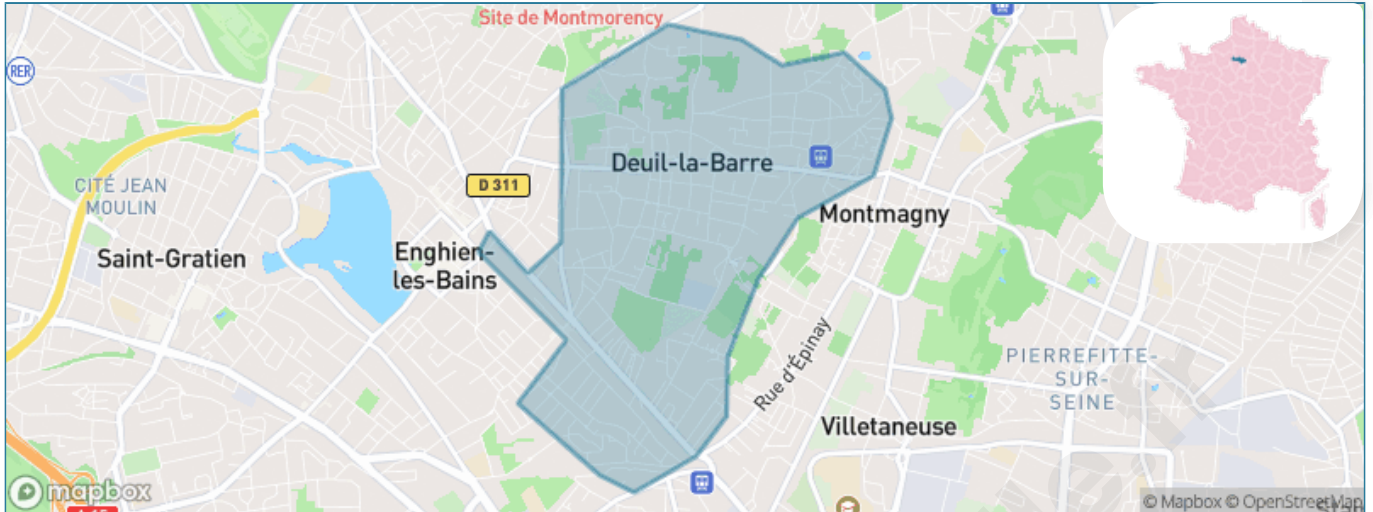
Présenté par

BIEN dans
ma **VILLE** 

Sommaire

Situation géographique	3
Statistiques sur la population	4
Evolution du nombre d'habitants	4
Tranche d'âge	5
0-14 ans	5
15-29 ans	5
30-44 ans	5
45-59 ans	5
60-74 ans	5
75-89 ans	5
90 ans et +	5
Activité professionnelle	5
Agriculteurs	5
Artisans, Commerçants	5
Cadres et sup.	5
Professions intermédiaires	5
Employé	5
Ouvrier	5
Retraité	5
Autres	5
Niveau de diplôme	6
Sans diplôme ou CEP	6
Brevet, BEPC, DNB	6
CAP-BEP ou équivalent	6
BAC ou équivalent	6
BAC+2	6
BAC+3 ou +4	6
BAC+5 ou plus	6
Composition des ménages	6
Couple sans enfant	6
Couple avec enfant(s)	6
Famille monoparentale	6
Colocation / Autre	6
Personnes seules	6
Profils électoraux	7
Premier tour	7
Sécurité	8
Evolution du nombre d'infractions	8
Pour comparer	9
Services à la population	10
Commerce	10
Éducation	10
Villes autour de Deuil-la-Barre	11
Avis sur la ville de Deuil-la-Barre	12
Moyenne par critère	12
Villes autour de Deuil-la-Barre	12
Répartition des avis par note	12
Répartition des avis par note	12

Situation géographique



i Informations clés

- **Région** : Île-de-France
- **Département** : Val-d'oise
- **Code postal** : 95170
- **Superficie** : 3 km²



Statistiques sur la population



Nombre d'habitants

23 099



Age moyen

39 ans



Pop active

50.1%



Taux chômage

7.2%



Pop densité

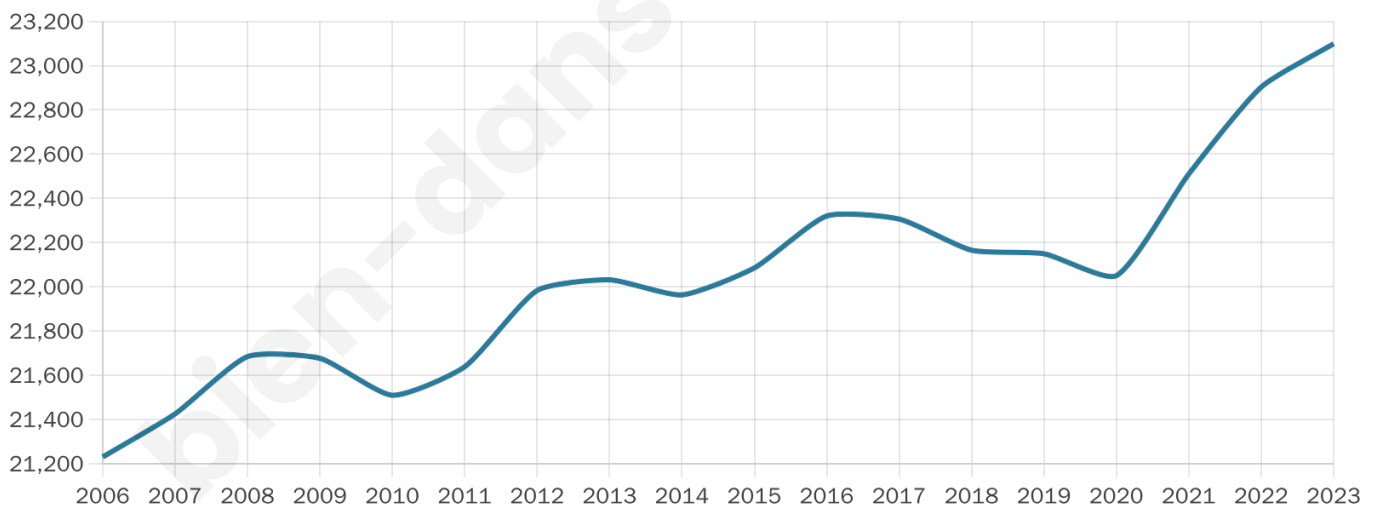
7 700 h/km²



Revenu moyen

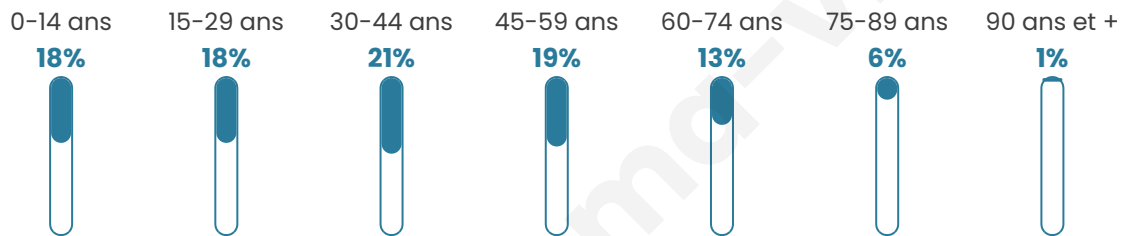
25 000 €/an

Evolution du nombre d'habitants

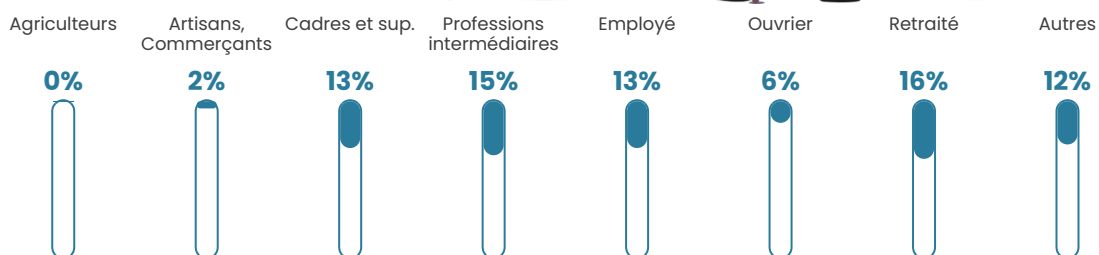


Sources : Institut national de la statistique et des études économiques (insee) selon Les dernières parutions officielles de 2024 portant sur les années 2020, 2021 et 2022.

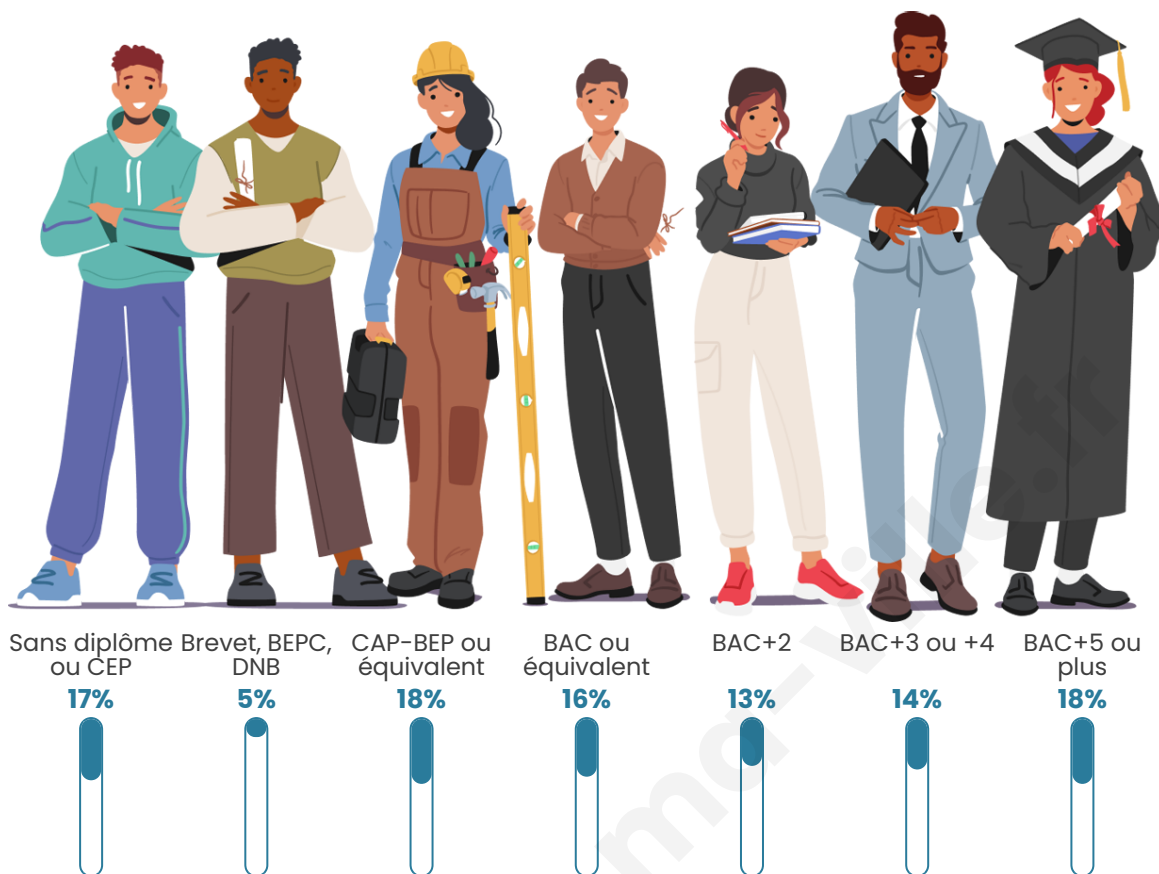
Tranche d'âge



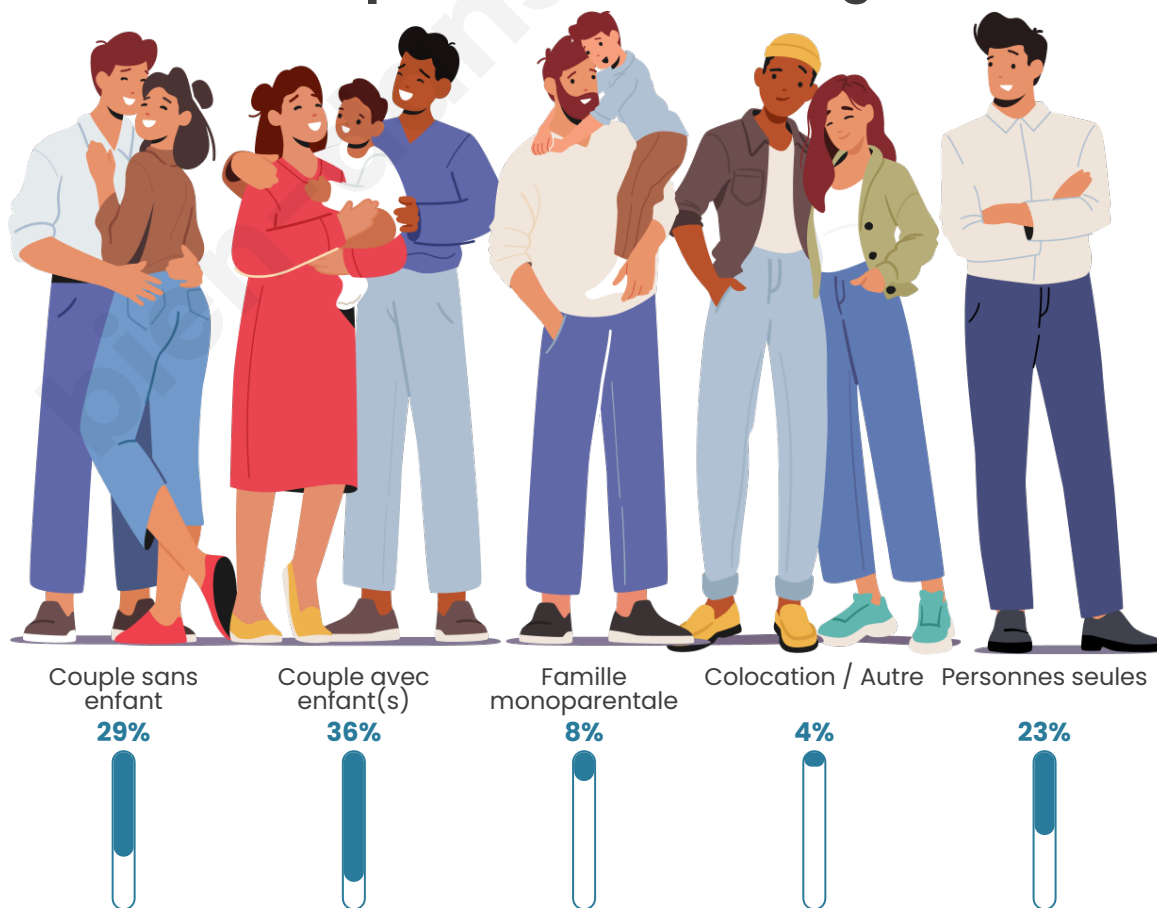
Activité professionnelle



Niveau de diplôme




Composition des ménages



Profils électoraux

Premier tour

	Jean-Luc MÉLENCHON	32.78 %
	Emmanuel MACRON	29.25 %
	Marine LE PEN	12.60 %
	Éric ZEMMOUR	7.11 %
	Valérie PÉCRESSÉ	5.41 %
	Yannick JADOT	5.38 %
	Fabien ROUSSEL	1.89 %
	Jean LASSALLE	1.78 %
	Nicolas DUPONT- AIGNAN	1.47 %
	Anne HIDALGO	1.36 %
	Philippe POUTOU	0.50 %
	Nathalie ARTHAUD	0.46 %



14 438 inscrits

Participation : 73.65%

Votes blancs : 1.54%

Votes nuls : 0.49%

Second tour

	Emmanuel MACRON	73,65 %
	Marine LE PEN	26,35 %

14 440 inscrits

Participation : 67.44%

Votes blancs : 6.8%

Votes nuls : 1.46%

Sécurité



Agressions physiques / sexuelles

158



Cambriolages

67



Vols / dégradations

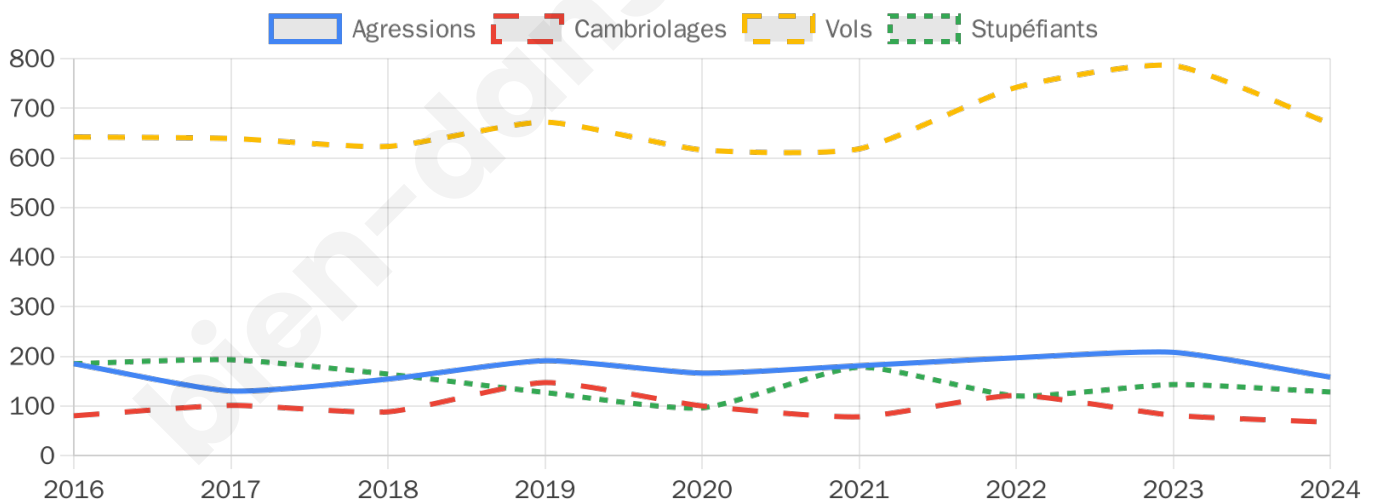
669



Stupéfiants

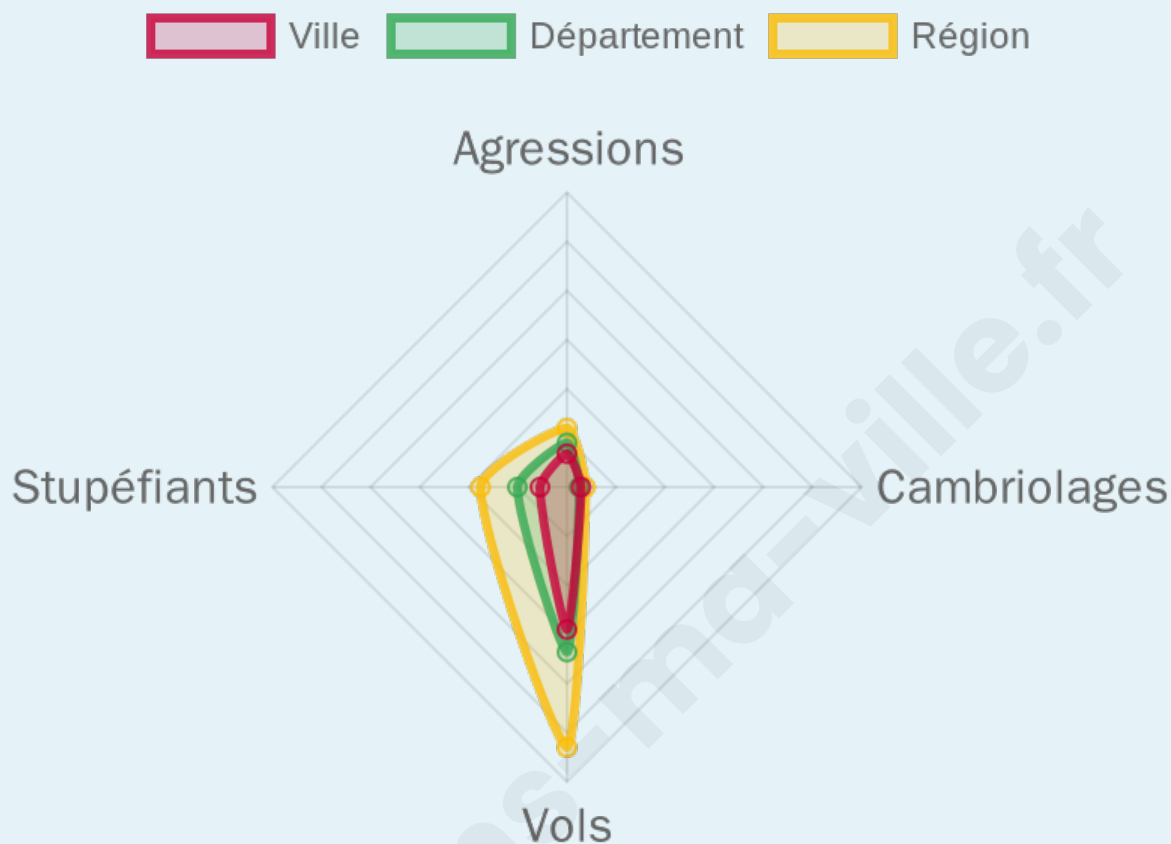
128

Evolution du nombre d'infractions



Pour comparer

(en proportion du nombre d'habitants)



Sources : Bases statistiques communale, départementale et régionale de la délinquance enregistrée par la police et la gendarmerie nationales selon les dernières parutions officielles de 2025 portant sur l'année 2024 ([data.gouv](https://data.gouv.fr)).

Agressions physiques / sexuelles : Violences sexuelles, coups et blessures volontaires intrafamiliaux, coups et blessures volontaires, autres coups, blessures volontaires et vols violents sans arme.

Cambriolages : Cambriolages de logements.

Vols : Vols avec armes, vols d'accessoires sur véhicules, vols dans les véhicules, vols de véhicules, vols sans violence contre des personnes, destructions, dégradations volontaires et escroqueries.

Stupéfiants : Trafic de stupéfiants dont (AFD) et usage de stupéfiants.

Services à la population



Commerce

Hypermarché	X <u>Enghien-les-Bains</u> 3km
Supermarché	3
Superette	14
Boulangerie	14
Boucherie	7
Restaurant	20
Garage	22
Station-service	2
Banque	7
La poste	114
Coiffeur	34
Tabac	X <u>Groslay</u> 1km
Bars / discothèque	9
Bibliothèque	1
Cinéma	X <u>Montmorency</u> 1km
Vétérinaire	1



Santé

Pharmacie	5
Hôpital	1
Laboratoire d'analyses médicales	3
Etablissement pour handicapé	3
EHPA	2
Médecin	18
Dentiste	11
Chirurgien	X <u>Enghien-les-Bains</u> 2km
Dermatologue	X <u>Montmagny</u> 1km
Anesthésiste	X <u>Sarcelles</u> 3km
Gastro-entérologue	1
Gynécologue	X <u>Montmorency</u> 1km
Cancérologue	X <u>Sarcelles</u> 3km
Neurologue	1
Ophthalmologue	2
ORL	1
Cardiologue	X <u>Montmagny</u> 1km
Pédiatre	X <u>Enghien-les-Bains</u> 2km
Pneumologue	X <u>Enghien-les-Bains</u> 2km
Psychologue	X <u>Montmorency</u> 1km
Radiologue	5
Rhumatologue	X <u>Montmagny</u> 1km
Sage-femme	2



Éducation

Crèche	8
Ecole maternelle Public	7
Ecole maternelle Privé	X <u>Sarcelles</u> 3km
Ecole primaire Public	5
Ecole primaire Privé	1
Collège Public	2
Collège Privé	X <u>Enghien-les-Bains</u> 2km
Lycée Public	1
Lycée Privé	X <u>Enghien-les-Bains</u> 2km

Sources : Base Sirene des entreprises et de leurs établissements selon les dernières parutions officielles de 2025 portant sur l'année 2024 ([data.gov](#)). Liste, localisation et tarifs des professionnels de santé selon les dernières parutions officielles de 2025 portant sur l'année 2024 ([opendatasoft](#)) et FINISS Extraction du Fichier des établissements selon les dernières parutions officielles de 2025 portant sur l'année 2024 ([data.gov](#)). Adresse et géolocalisation des établissements d'enseignement du premier et second degrés selon les dernières parutions officielles de 2025 portant sur l'année 2024 ([data.education.gov](#))

Villes autour de Deuil-la-Barre

Ville	Habitants	Superficie	Pop densité	Pop active	Taux chômage	Revenu moyen	Prix immobilier
Groslay (23 avis)	8 453	3 km ²	2 818 h/km ²	50.2%	4.8%	26 430 €/an	3 256 €/m ²
Montmorency (22 avis)	21 763	5 km ²	4 353 h/km ²	47.9%	4.9%	28 430 €/an	3 867 €/m ²
Enghien-les-Bains (19 avis)	11 432	1 km ²	11 432 h/km ²	48.4%	5.1%	31 400 €/an	5 193 €/m ²
Montmagny (23 avis)	15 105	2 km ²	7 553 h/km ²	44.3%	5.2%	21 400 €/an	3 034 €/m ²
Soisy-sous-Montmorency (16 avis)	18 008	4 km ²	4 502 h/km ²	47.8%	5%	26 100 €/an	3 715 €/m ²
Villetaneuse (7 avis)	12 530	2 km ²	6 265 h/km ²	45.1%	9.1%	16 640 €/an	2 931 €/m ²
Pierrefitte-sur-Seine (14 avis)	33 670	3 km ²	11 223 h/km ²	42.7%	7.8%	16 080 €/an	2 893 €/m ²
Andilly (9 avis)	2 742	2 km ²	1 371 h/km ²	44.6%	6%	30 190 €/an	3 428 €/m ²
Margency (5 avis)	3 012	0 km ²	3 012 h/km ²	46.3%	3.9%	31 670 €/an	3 566 €/m ²
Saint-Brice-sous-Forêt (18 avis)	15 063	6 km ²	2 511 h/km ²	48%	6.1%	25 120 €/an	3 189 €/m ²
Piscop (1 avis)	768	4 km ²	192 h/km ²	42.7%	3.4%	27 800 €/an	3 784 €/m ²
Saint-Gratien (34 avis)	21 336	2 km ²	10 668 h/km ²	46.5%	6.1%	23 910 €/an	3 677 €/m ²
Eaubonne (31 avis)	26 211	4 km ²	6 553 h/km ²	48%	4.1%	26 900 €/an	3 821 €/m ²
Sarcelles (51 avis)	59 173	8 km ²	7 397 h/km ²	42.5%	8.7%	16 520 €/an	2 435 €/m ²
Villiers-le-Bel (24 avis)	30 053	7 km ²	4 293 h/km ²	41.6%	8%	16 190 €/an	2 449 €/m ²

Avis sur la ville de Deuil-la-Barre



Moyenne par critère



Villes autour de Deuil-la-Barre

Ville	Note globale	Sécurité	Éducation	Sport Loisir	Environnement	Vie pratique
Groslay (23 avis)	3.1	3.1	3.4	3.2	3.1	2.6
Montmorency (22 avis)	2.9	3.0	3.0	3.0	3.6	2.2
Enghien-les-Bains (19 avis)	3.6	3.5	3.6	3.5	3.4	3.9
Montmagny (23 avis)	2.9	2.6	3.0	3.1	2.9	3.1
Soisy-sous-Montmorency (16 avis)	3.7	3.9	3.6	3.7	3.8	3.6
Villetaneuse (7 avis)	2.2	2.3	2.0	2.6	2.1	2.0
Pierrefitte-sur-Seine (14 avis)	2.1	2.1	2.7	2.4	1.6	1.9
Andilly (9 avis)	3.6	3.9	3.3	3.6	4.2	2.9
Margency (5 avis)	4.7	5.0	4.8	4.4	5.0	4.2
Saint-Brice-sous-Forêt (18 avis)	3.0	2.9	3.3	2.8	3.2	2.8
Piscop (1 avis)	3.2	4.0	4.0	2.0	4.0	2.0
Saint-Gratien (34 avis)	4.1	3.7	3.9	4.1	4.3	4.2
Eaubonne (31 avis)	3.8	3.4	3.7	4.0	3.7	4.1
Sarcelles (51 avis)	2.3	1.5	2.0	2.9	1.9	3.0
Villiers-le-Bel (24 avis)	2.6	2.0	2.5	3.4	2.1	3.1



Vous aimez votre ville ? Notez-la !

Et faites-nous part de vos remarques constructives



Avec

BIEN dans ma **VILLE** 