



Version web

# Ville de Dénestanville

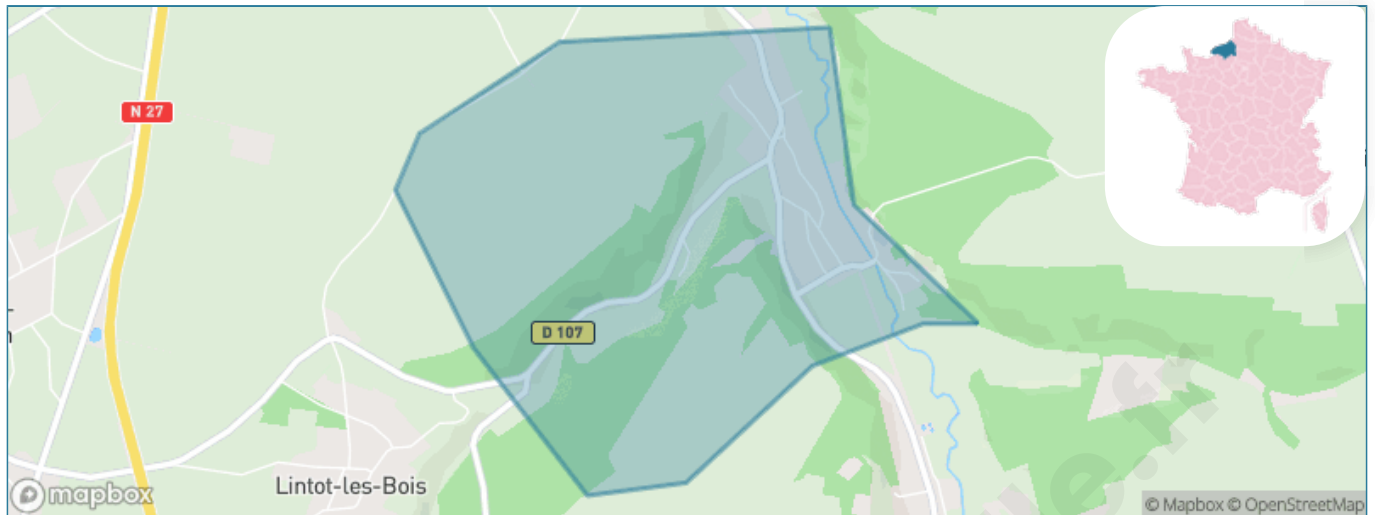
Présenté par

**BIEN** dans  
ma **VILLE** 

# Sommaire

Situation géographique .....	3
Statistiques sur la population .....	4
Evolution du nombre d'habitants .....	4
Tranche d'âge .....	5
0-14 ans .....	5
15-29 ans .....	5
30-44 ans .....	5
45-59 ans .....	5
60-74 ans .....	5
75-89 ans .....	5
90 ans et + .....	5
Activité professionnelle .....	5
Agriculteurs .....	5
Artisans, Commerçants .....	5
Cadres et sup. ....	5
Professions intermédiaires .....	5
Employé .....	5
Ouvrier .....	5
Retraité .....	5
Autres .....	5
Niveau de diplôme .....	6
Sans diplôme ou CEP .....	6
Brevet, BEPC, DNB .....	6
CAP-BEP ou équivalent .....	6
BAC ou équivalent .....	6
BAC+2 .....	6
BAC+3 ou +4 .....	6
BAC+5 ou plus .....	6
Composition des ménages .....	6
Couple sans enfant .....	6
Couple avec enfant(s) .....	6
Famille monoparentale .....	6
Colocation / Autre .....	6
Personnes seules .....	6
Profils électoraux .....	7
Premier tour .....	7
Sécurité .....	8
Evolution du nombre d'infractions .....	8
Pour comparer .....	9
Services à la population .....	10
Commerce .....	10
Éducation .....	10
Villes autour de Dénestanville .....	12

# Situation géographique



## i Informations clés

- **Région** : Normandie
- **Département** : Seine-Maritime
- **Code postal** : 76590
- **Superficie** : 2 km<sup>2</sup>



# Statistiques sur la population



Nombre d'habitants

**282**



Age moyen

**41 ans**



Pop active

**48.2%**



Taux chômage

**7.6%**



Pop densité

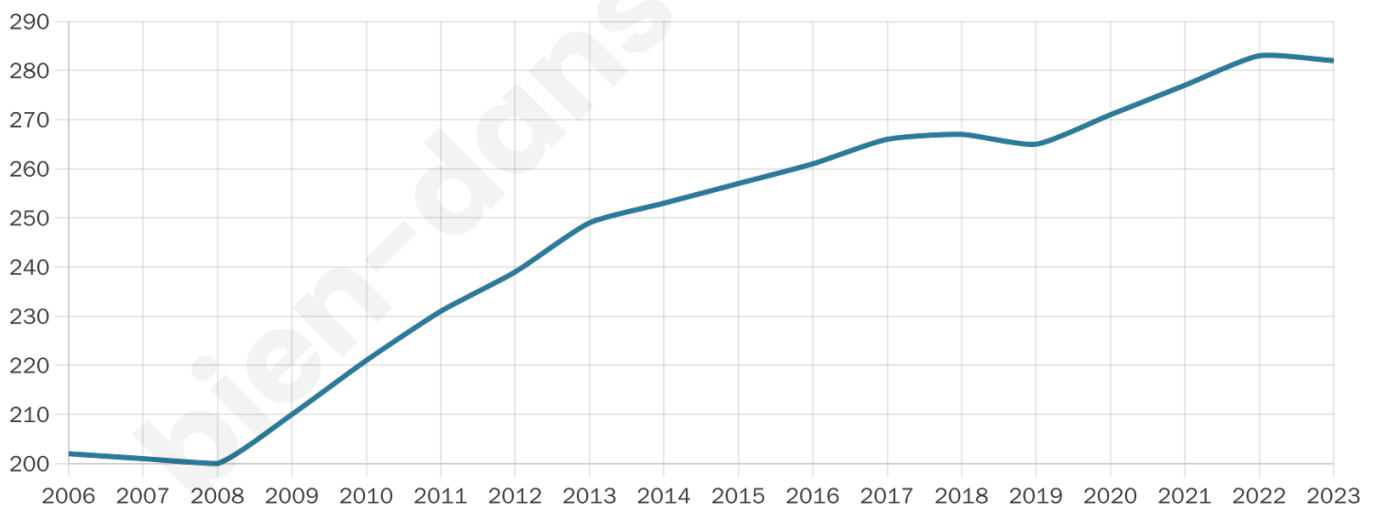
**141 h/km<sup>2</sup>**



Revenu moyen

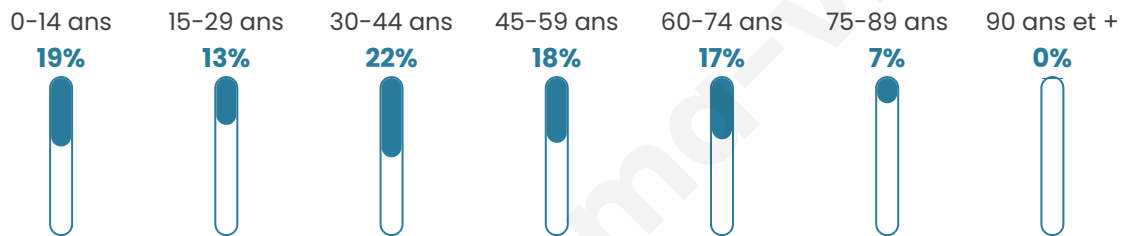
**23 040 €/an**

## Evolution du nombre d'habitants

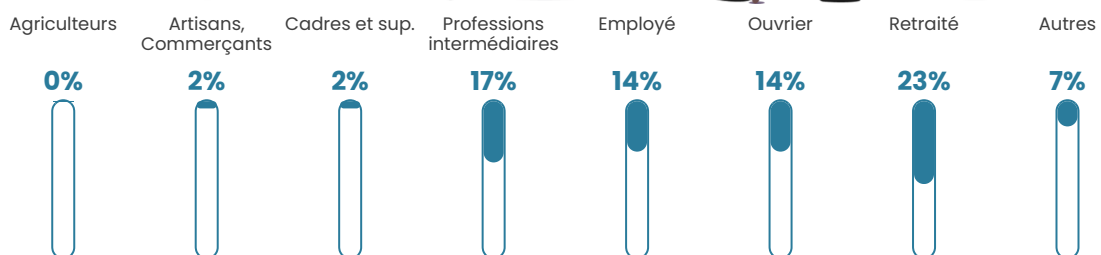


Sources : Institut national de la statistique et des études économiques (insee) selon Les dernières parutions officielles de 2024 portant sur les années 2020, 2021 et 2022.


## Tranche d'âge



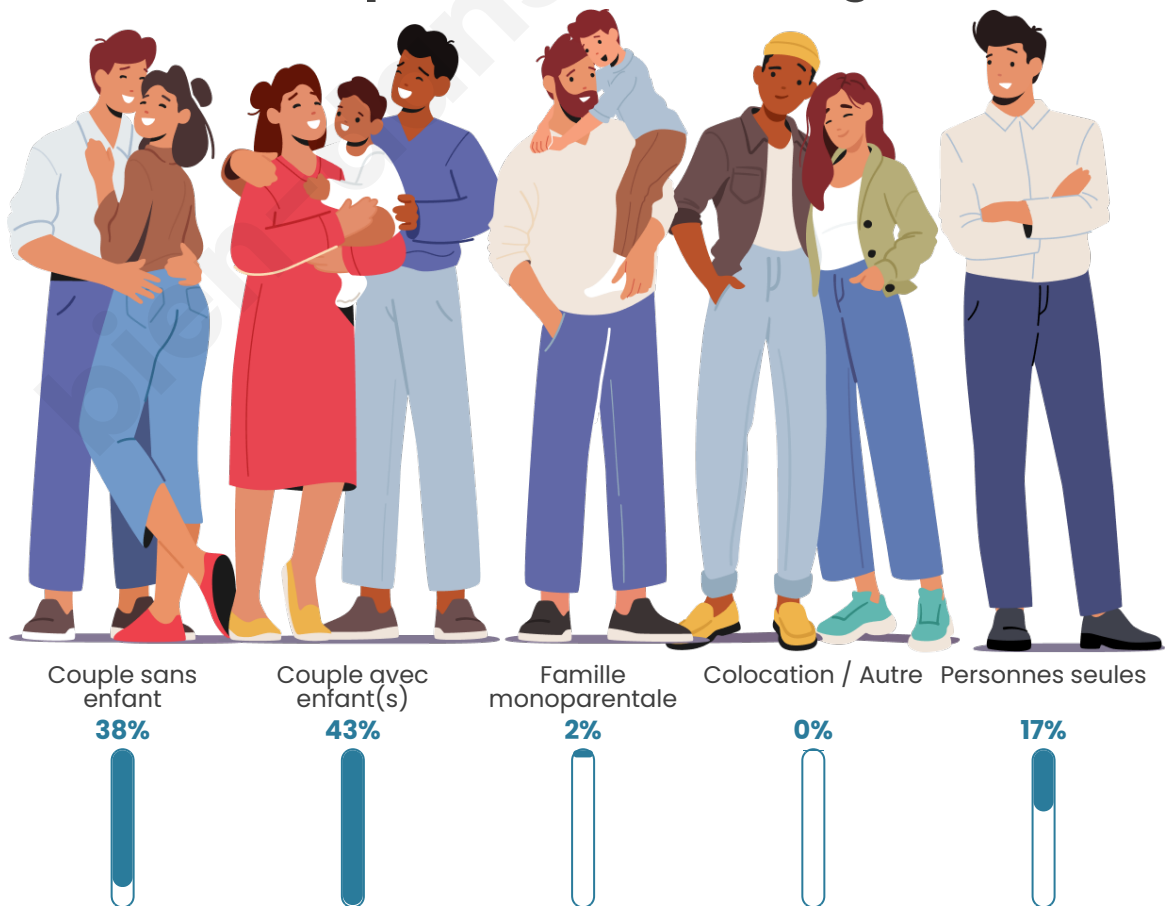
## Activité professionnelle



## Niveau de diplôme



## Composition des ménages



# Profils électoraux

## Premier tour

	Marine LE PEN	42.60 %
	Emmanuel MACRON	20.12 %
	Jean-Luc MÉLENCHON	18.93 %
	Nicolas DUPONT-AIGNAN	4.73 %
	Jean LASSALLE	3.55 %
	Éric ZEMMOUR	2.96 %
	Valérie PÉCRESSÉ	2.37 %
	Philippe POUTOU	1.78 %
	Fabien ROUSSEL	1.18 %
	Anne HIDALGO	1.18 %
	Yannick JADOT	0.59 %
	Nathalie ARTHAUD	0.00 %



### 196 inscrits

Participation : 87.76%

Votes blancs : 1.74%

Votes nuls : 0.00%

## Second tour

	Emmanuel MACRON	30,77 %
	Marine LE PEN	69,23 %

### 197 inscrits

Participation : 88.32%

Votes blancs : 6.32%

Votes nuls : 4.02%

# Sécurité



Agressions physiques / sexuelles

0



Cambriolages

0



Vols / dégradations

0



Stupéfiants

0

## Evolution du nombre d'infractions



## Pour comparer

(en proportion du nombre d'habitants)



Sources : Bases statistiques communale, départementale et régionale de la délinquance enregistrée par la police et la gendarmerie nationales selon les dernières parutions officielles de 2025 portant sur l'année 2024 ([data.gouv](https://data.gouv.fr)).

Agressions physiques / sexuelles : Violences sexuelles, coups et blessures volontaires intrafamiliaux, coups et blessures volontaires, autres coups, blessures volontaires et vols violents sans arme.

Cambriolages : Cambriolages de logements.

Vols : Vols avec armes, vols d'accessoires sur véhicules, vols dans les véhicules, vols de véhicules, vols sans violence contre des personnes, destructions, dégradations volontaires et escroqueries.

Stupéfiants : Trafic de stupéfiants dont (AFD) et usage de stupéfiants.

# Services à la population



## Commerce

Hypermarché	X <u>Martin-Église</u> 11km
Supermarché	X <u>Longueville-sur-Scie</u> 2km
Superette	X <u>Saint-Crespin</u> 5km
Boulangerie	X <u>Longueville-sur-Scie</u> 3km
Boucherie	X <u>Longueville-sur-Scie</u> 3km
Restaurant	X <u>Longueville-sur-Scie</u> 3km
Garage	X <u>Manéhouville</u> 1km
Station-service	X <u>Longueville-sur-Scie</u> 2km
Banque	X <u>Longueville-sur-Scie</u> 3km
La poste	X <u>Gonneville-sur-Scie</u> 7km
Coiffeur	X <u>Anneville-sur-Scie</u> 2km
Tabac	X <u>Aubermesnil-Beaumais</u> 5km
Bars / discothèque	1
Bibliothèque	X <u>Saint-Nicolas-d'Aliermont</u> 12km
Cinéma	X <u>Dieppe</u> 12km
Vétérinaire	X <u>La Chapelle-du-Bourgay</u> 5km



## Santé

Pharmacie	X <u>Longueville-sur-Scie</u> 3km
Hôpital	X <u>Dieppe</u> 10km
Laboratoire d'analyses médicales	X <u>Saint-Aubin-sur-Scie</u> 9km
Etablissement pour handicapé	X <u>Omonville</u> 3km
EHPA	X <u>Saint-Crespin</u> 4km
Médecin	X <u>Longueville-sur-Scie</u> 3km
Dentiste	X <u>Saint-Crespin</u> 4km
Chirurgien	X <u>Saint-Aubin-sur-Scie</u> 9km
Dermatologue	X <u>Barentin</u> 32km
Anesthésiste	X <u>Yvetot</u> 33km
Gastro-entérologue	X <u>Saint-Aubin-sur-Scie</u> 9km
Gynécologue	X <u>Saint-Crespin</u> 4km
Cancérologue	X <u>Rouen</u> 43km
Neurologue	X <u>Saint-Aubin-sur-Scie</u> 9km
Ophthalmologue	X <u>Dieppe</u> 12km
ORL	X <u>Saint-Aubin-sur-Scie</u> 9km
Cardiologue	X <u>Dieppe</u> 12km
Pédiatre	X <u>Dieppe</u> 11km
Pneumologue	X <u>Saint-Aubin-sur-Scie</u> 9km
Psychologue	X <u>Dieppe</u> 12km
Radiologue	X <u>Saint-Aubin-sur-Scie</u> 9km
Rhumatologue	X <u>Dieppe</u> 12km
Sage-femme	X <u>Offranville</u> 6km



## Éducation

Crèche	X <u>Bacqueville-en-Caux</u> 5km
Ecole maternelle Public	X <u>Anneville-sur-Scie</u> 2km
Ecole maternelle Privé	X <u>Noyers</u> 77km
Ecole primaire Public	1
Ecole primaire Privé	X <u>Bacqueville-en-Caux</u> 7km
Collège Public	X <u>Longueville-sur-Scie</u> 4km
Collège Privé	X <u>Dieppe</u> 10km
Lycée Public	X <u>Offranville</u> 6km
Lycée Privé	X <u>Dieppe</u> 10km

Sources : Base Sirene des entreprises et de leurs établissements selon les dernières parutions officielles de 2025 portant sur l'année 2024 ([data.gouv](https://data.gouv.fr)). Liste, localisation et tarifs des professionnels de santé selon les dernières parutions officielles de 2025 portant sur l'année 2024 ([opendatasoft](https://opendatasoft.com)) et FINESS Extraction du Fichier des établissements selon les dernières parutions officielles de 2025 portant sur l'année 2024 ([data.gouv](https://data.gouv.fr)). Adresse et géolocalisation des établissements d'enseignement du premier et second degrés selon les dernières parutions officielles de 2025 portant sur l'année 2024 ([data.education.gouv](https://data.education.gouv.fr))

bien-dans-ma-ville.fr

## Villes autour de Dénestanville

Ville	Habitants	Superficie	Pop densité	Pop active	Taux chômage	Revenu moyen	Prix immobilier
Crosville-sur-Scie	225	3 km <sup>2</sup>	75 h/km <sup>2</sup>	43.6%	1.8%	23 960 €/an	1 259 €/m <sup>2</sup>
Anneville-sur-Scie	405	5 km <sup>2</sup>	81 h/km <sup>2</sup>	42%	2.5%	23 880 €/an	1 783 €/m <sup>2</sup>
Manéhouville	211	4 km <sup>2</sup>	53 h/km <sup>2</sup>	50.7%	7.1%	24 470 €/an	1 511 €/m <sup>2</sup>
Lintot-les-Bois	189	2 km <sup>2</sup>	95 h/km <sup>2</sup>	43.4%	2.6%	23 630 €/an	2 481 €/m <sup>2</sup>
Longueville-sur-Scie (1 avis)	900	4 km <sup>2</sup>	225 h/km <sup>2</sup>	48%	6.4%	20 870 €/an	1 566 €/m <sup>2</sup>
La Chaussée	561	8 km <sup>2</sup>	70 h/km <sup>2</sup>	51.3%	2.9%	24 360 €/an	1 839 €/m <sup>2</sup>
Omonville (1 avis)	285	2 km <sup>2</sup>	143 h/km <sup>2</sup>	38.9%	2.8%	24 110 €/an	1 364 €/m <sup>2</sup>
Bertreville-Saint-Ouen	347	6 km <sup>2</sup>	58 h/km <sup>2</sup>	44.4%	1.7%	25 720 €/an	1 592 €/m <sup>2</sup>
Criquetot-sur-Longueville	221	7 km <sup>2</sup>	32 h/km <sup>2</sup>	49.3%	0.9%	25 860 €/an	1 439 €/m <sup>2</sup>
Sauqueville	354	3 km <sup>2</sup>	118 h/km <sup>2</sup>	48.3%	3.1%	25 180 €/an	369 €/m <sup>2</sup>
Tourville-sur-Arques	1 187	5 km <sup>2</sup>	237 h/km <sup>2</sup>	46.4%	3.6%	24 610 €/an	1 495 €/m <sup>2</sup>
Auppegard (1 avis)	695	7 km <sup>2</sup>	99 h/km <sup>2</sup>	47.2%	2.6%	23 640 €/an	1 811 €/m <sup>2</sup>
Sainte-Foy (1 avis)	622	6 km <sup>2</sup>	104 h/km <sup>2</sup>	49.4%	2.7%	24 030 €/an	1 818 €/m <sup>2</sup>
Aubermesnil-Beaumais	520	4 km <sup>2</sup>	130 h/km <sup>2</sup>	48.1%	4.8%	22 390 €/an	1 543 €/m <sup>2</sup>
Saint-Crespin	306	6 km <sup>2</sup>	51 h/km <sup>2</sup>	34%	3.3%	24 210 €/an	1 084 €/m <sup>2</sup>

bien-dans-ma-ville.fr



# **Vous aimez votre ville ? Notez-la !**

Et faites-nous part de vos remarques constructives



Avec

**BIEN** dans ma **VILLE** 