



Version web

Ville de Denée

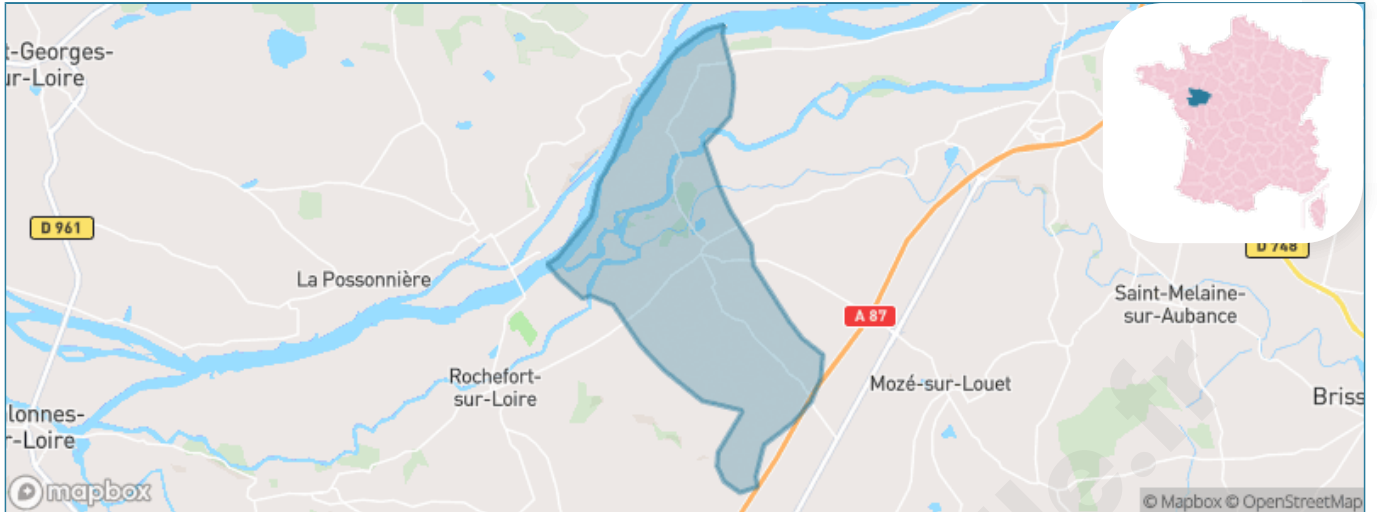
Présenté par

BIEN dans
ma **VILLE** 

Sommaire

Situation géographique	3
Statistiques sur la population	4
Evolution du nombre d'habitants	4
Tranche d'âge	5
0-14 ans	5
15-29 ans	5
30-44 ans	5
45-59 ans	5
60-74 ans	5
75-89 ans	5
90 ans et +	5
Activité professionnelle	5
Agriculteurs	5
Artisans, Commerçants	5
Cadres et sup.	5
Professions intermédiaires	5
Employé	5
Ouvrier	5
Retraité	5
Autres	5
Niveau de diplôme	6
Sans diplôme ou CEP	6
Brevet, BEPC, DNB	6
CAP-BEP ou équivalent	6
BAC ou équivalent	6
BAC+2	6
BAC+3 ou +4	6
BAC+5 ou plus	6
Composition des ménages	6
Couple sans enfant	6
Couple avec enfant(s)	6
Famille monoparentale	6
Colocation / Autre	6
Personnes seules	6
Profil électoraux	7
Premier tour	7
Sécurité	8
Evolution du nombre d'infractions	8
Pour comparer	9
Services à la population	10
Commerce	10
Éducation	10
Villes autour de Denée	11
Avis sur la ville de Denée	12
Moyenne par critère	12
Villes autour de Denée	12
Répartition des avis par note	12
Répartition des avis par note	12

Situation géographique



i Informations clés

- **Région** : Pays de la Loire
- **Département** : Maine-et-Loire
- **Code postal** : 49190
- **Superficie** : 15 km²



Statistiques sur la population



Nombre d'habitants

1 449



Age moyen

42 ans



Pop active

49.7%



Taux chômage

4.5%



Pop densité

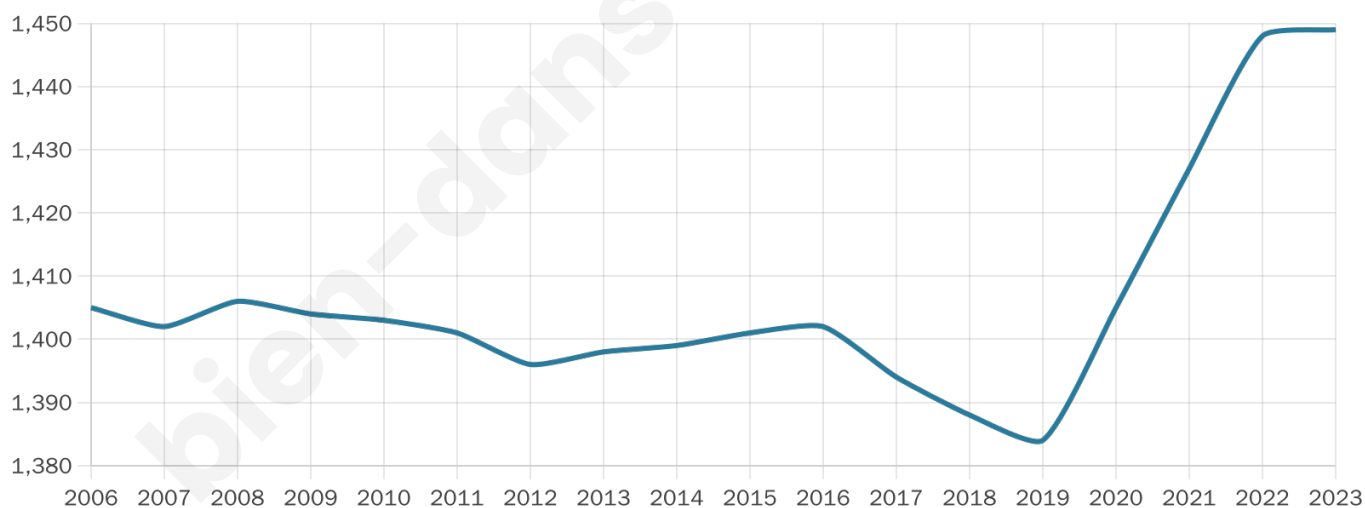
97 h/km²



Revenu moyen

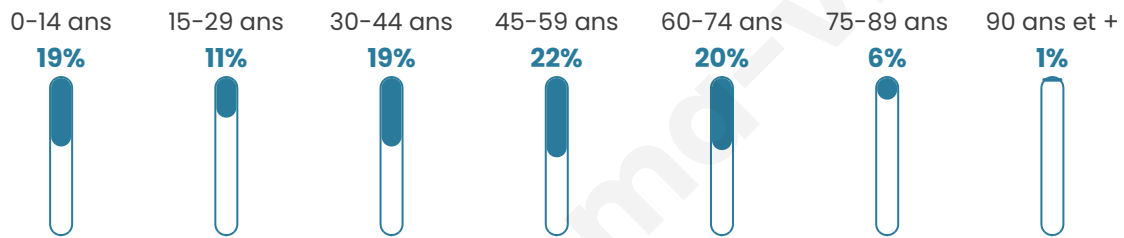
24 840 €/an

Evolution du nombre d'habitants

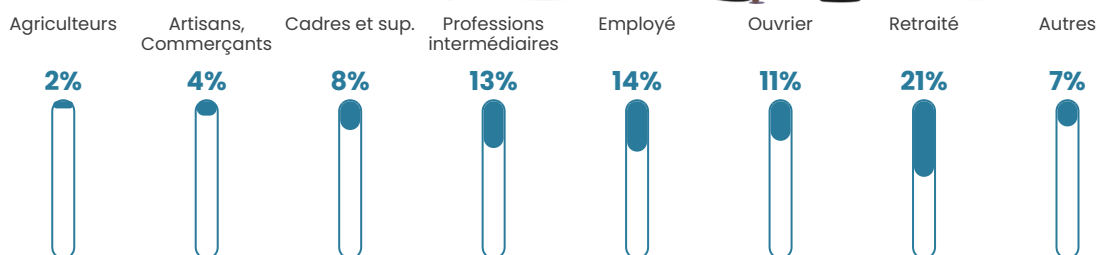


Sources : Institut national de la statistique et des études économiques (insee) selon Les dernières parutions officielles de 2024 portant sur les années 2020, 2021 et 2022.

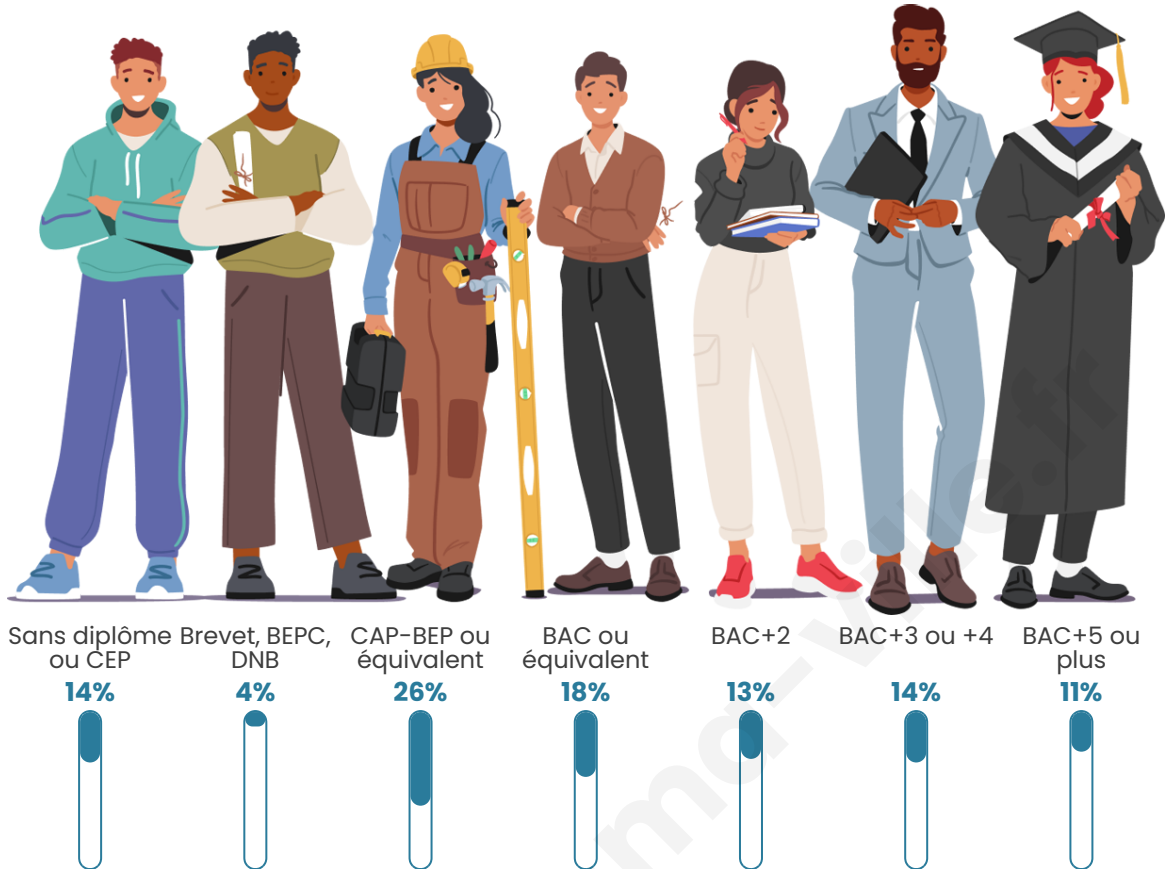
Tranche d'âge




Activité professionnelle



Niveau de diplôme



Composition des ménages



Profils électoraux

Premier tour

	Emmanuel MACRON	31.57 %
	Jean-Luc MÉLENCHON	21.44 %
	Marine LE PEN	16.81 %
	Yannick JADOT	8.94 %
	Éric ZEMMOUR	6.14 %
	Valérie PÉCRESSE	6.14 %
	Jean LASSALLE	2.05 %
	Anne HIDALGO	1.94 %
	Nicolas DUPONT- AIGNAN	1.94 %
	Fabien ROUSSEL	1.51 %
	Nathalie ARTHAUD	0.86 %
	Philippe POUTOU	0.65 %



1 133 inscrits

Participation : 83.67%

Votes blancs : 1.90%

Votes nuls : 0.21%

Second tour

	Emmanuel MACRON	68,69 %
	Marine LE PEN	31,31 %

1 134 inscrits

Participation : 82.63%

Votes blancs : 6.51%

Votes nuls : 2.13%

Sécurité



Agressions physiques / sexuelles

0



Cambriolages

0



Vols / dégradations

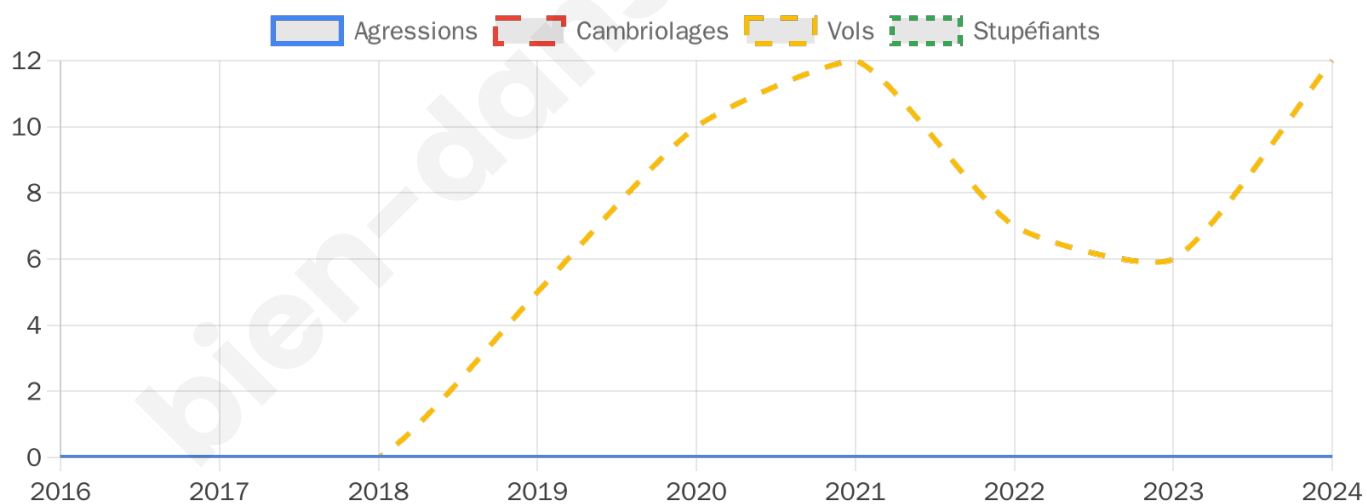
12



Stupéfiants

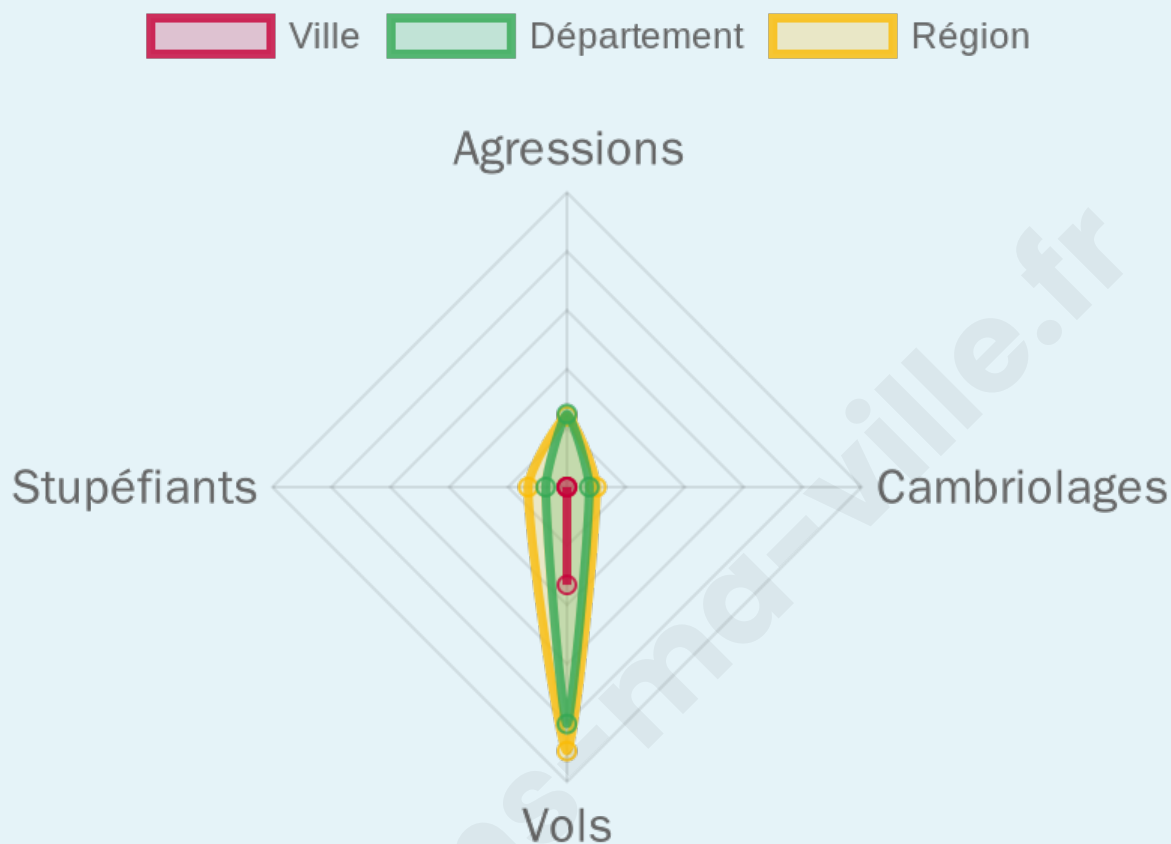
0

Evolution du nombre d'infractions



Pour comparer

(en proportion du nombre d'habitants)



Sources : Bases statistiques communale, départementale et régionale de la délinquance enregistrée par la police et la gendarmerie nationales selon les dernières parutions officielles de 2025 portant sur l'année 2024 ([data.gouv](https://data.gouv.fr)).

Agressions physiques / sexuelles : Violences sexuelles, coups et blessures volontaires intrafamiliaux, coups et blessures volontaires, autres coups, blessures volontaires et vols violents sans arme.

Cambriolages : Cambriolages de logements.

Vols : Vols avec armes, vols d'accessoires sur véhicules, vols dans les véhicules, vols de véhicules, vols sans violence contre des personnes, destructions, dégradations volontaires et escroqueries.

Stupéfiants : Trafic de stupéfiants dont (AFD) et usage de stupéfiants.

Services à la population



Commerce

Hypermarché	X <u>Mûrs-Erigné</u> 6km
Supermarché	X <u>Mûrs-Erigné</u> 6km
Superette	1
Boulangerie	1
Boucherie	X <u>Mûrs-Erigné</u> 6km
Restaurant	X <u>Savennières</u> 3km
Garage	2
Station-service	X <u>Mûrs-Erigné</u> 4km
Banque	X <u>Mûrs-Erigné</u> 5km
La poste	X <u>Bouchemaine</u> 3km
Coiffeur	3
Tabac	X <u>Les Ponts-de-Cé</u> 7km
Bars / discothèque	X <u>Bouchemaine</u> 3km
Bibliothèque	X <u>Sainte-Gemmes-sur-Loire</u> 6km
Cinéma	X <u>Mûrs-Erigné</u> 4km
Vétérinaire	X <u>Bouchemaine</u> 4km



Santé

Pharmacie	X <u>Bouchemaine</u> 4km
Hôpital	X <u>Angers</u> 11km
Laboratoire d'analyses médicales	X <u>Mûrs-Erigné</u> 6km
Etablissement pour handicapé	X <u>Bouchemaine</u> 4km
EHPA	X <u>Bouchemaine</u> 3km
Médecin	1
Dentiste	X <u>Mozé-sur-Louet</u> 5km
Chirurgien	X <u>Angers</u> 8km
Dermatologue	X <u>Les Ponts-de-Cé</u> 8km
Anesthésiste	X <u>Angers</u> 8km
Gastro-entérologue	X <u>Angers</u> 8km
Gynécologue	X <u>Angers</u> 8km
Cancérologue	X <u>Nantes</u> 74km
Neurologue	X <u>Angers</u> 8km
Ophthalmologue	X <u>Angers</u> 8km
ORL	X <u>Angers</u> 8km
Cardiologue	X <u>Angers</u> 8km
Pédiatre	X <u>Angers</u> 8km
Pneumologue	X <u>Angers</u> 8km
Psychologue	X <u>Angers</u> 8km
Radiologue	X <u>Angers</u> 8km
Rhumatologue	X <u>Angers</u> 8km
Sage-femme	X <u>Bouchemaine</u> 4km



Éducation

Crèche	1
Ecole maternelle Public	X <u>Mûrs-Erigné</u> 5km
Ecole maternelle Privé	X <u>Le Lion-d'Angers</u> 29km
Ecole primaire Public	1
Ecole primaire Privé	1
Collège Public	X <u>Angers</u> 7km
Collège Privé	X <u>Les Ponts-de-Cé</u> 7km
Lycée Public	X <u>Angers</u> 5km
Lycée Privé	X <u>Les Ponts-de-Cé</u> 7km

Sources : Base Sirene des entreprises et de leurs établissements selon les dernières parutions officielles de 2025 portant sur l'année 2024 ([data.gouv](#)). Liste, localisation et tarifs des professionnels de santé selon les dernières parutions officielles de 2025 portant sur l'année 2024 ([opendatasoft](#)) et FINESS Extraction du Fichier des établissements selon les dernières parutions officielles de 2025 portant sur l'année 2024 ([data.gouv](#)). Adresse et géolocalisation des établissements d'enseignement du premier et second degrés selon les dernières parutions officielles de 2025 portant sur l'année 2024 ([data.education.gouv](#))

Villes autour de Denée

Ville	Habitants	Superficie	Pop densité	Pop active	Taux chômage	Revenu moyen	Prix immobilier
Bouchemaine (8 avis)	6 580	19 km ²	346 h/km ²	42.4%	2.3%	28 850 €/an	2 477 €/m ²
Saint-Jean-de-la-Croix	232	1 km ²	232 h/km ²	53%	6.5%	23 050 €/an	1 071 €/m ²
Béhuard	115	2 km ²	58 h/km ²	52.2%	2.6%	22 000 €/an	2 220 €/m ²
Savennières (1 avis)	1 349	21 km ²	64 h/km ²	46.5%	3.5%	25 050 €/an	2 156 €/m ²
Mûrs-Erigné (4 avis)	6 408	17 km ²	377 h/km ²	42%	3%	24 300 €/an	2 116 €/m ²
Rochefort-sur-Loire	2 333	28 km ²	83 h/km ²	45.9%	2.3%	22 990 €/an	1 885 €/m ²
Mozé-sur-Louet (1 avis)	2 031	25 km ²	81 h/km ²	48.4%	3.2%	24 540 €/an	1 879 €/m ²
Sainte-Gemmes-sur-Loire (4 avis)	3 685	14 km ²	263 h/km ²	42.2%	4.3%	26 120 €/an	2 096 €/m ²
La Possonnière (2 avis)	2 501	18 km ²	139 h/km ²	46.3%	3.6%	24 480 €/an	1 768 €/m ²
Soulaines-sur-Aubance	1 329	12 km ²	111 h/km ²	50.7%	3.2%	25 360 €/an	2 015 €/m ²
Les Ponts-de-Cé (7 avis)	13 149	19 km ²	692 h/km ²	43.1%	4.9%	23 300 €/an	2 245 €/m ²
Beaulieu-sur-Layon (1 avis)	1 345	12 km ²	112 h/km ²	51.2%	3.4%	24 470 €/an	1 399 €/m ²
Saint-Melaine-sur-Aubance	2 216	5 km ²	443 h/km ²	46.2%	3%	27 640 €/an	2 048 €/m ²
Val-du-Layon	3 510	29 km ²	121 h/km ²	49.5%	3.5%	23 390 €/an	1 477 €/m ²
Saint-Martin-du-Fouilloux (2 avis)	1 705	14 km ²	122 h/km ²	48.6%	2.9%	25 630 €/an	1 968 €/m ²

Avis sur la ville de Denée



Moyenne par critère



Villes autour de Denée

Ville	Note globale	Sécurité	Éducation	Sport Loisir	Environnement	Vie pratique
Bouchemaine (8 avis)	3.2	3.0	2.9	3.1	3.8	3.0
Saint-Jean-de-la-Croix	-	-	-	-	-	-
Béhuard	-	-	-	-	-	-
Savennières (1 avis)	4.6	5.0	5.0	4.0	5.0	4.0
Mûrs-Érigné (4 avis)	4.5	5.0	4.5	4.3	4.0	4.8
Rochefort-sur-Loire	-	-	-	-	-	-
Mozé-sur-Louet (1 avis)	4.6	4.0	5.0	4.0	5.0	5.0
Sainte-Gemmes-sur-Loire (4 avis)	3.3	2.8	3.3	3.3	4.0	3.3
La Possonnière (2 avis)	4.1	4.5	3.5	4.0	5.0	3.5
Soulaines-sur-Aubance	-	-	-	-	-	-
Les Ponts-de-Cé (7 avis)	3.7	3.3	4.0	3.9	4.1	3.4
Beaulieu-sur-Layon (1 avis)	4.4	5.0	4.0	4.0	5.0	4.0
Saint-Melaine-sur-Aubance	-	-	-	-	-	-
Val-du-Layon	-	-	-	-	-	-
Saint-Martin-du-Fouilloux (2 avis)	3.1	3.0	4.0	2.5	3.5	2.5



Vous aimez votre ville ? Notez-la !

Et faites-nous part de vos remarques constructives



Avec

BIEN dans ma **VILLE** 