



Version web

Ville de Decazeville

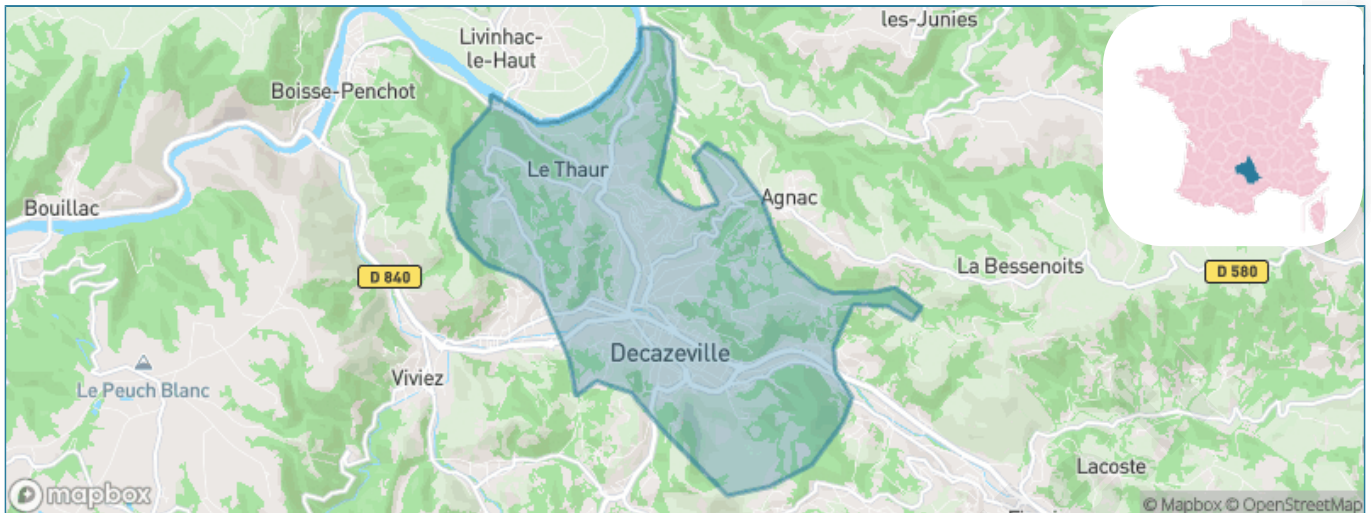
Présenté par

BIEN dans
ma **VILLE** 

Sommaire

Situation géographique	3
Statistiques sur la population	4
Evolution du nombre d'habitants	4
Tranche d'âge	5
0-14 ans	5
15-29 ans	5
30-44 ans	5
45-59 ans	5
60-74 ans	5
75-89 ans	5
90 ans et +	5
Activité professionnelle	5
Agriculteurs	5
Artisans, Commerçants	5
Cadres et sup.	5
Professions intermédiaires	5
Employé	5
Ouvrier	5
Retraité	5
Autres	5
Niveau de diplôme	6
Sans diplôme ou CEP	6
Brevet, BEPC, DNB	6
CAP-BEP ou équivalent	6
BAC ou équivalent	6
BAC+2	6
BAC+3 ou +4	6
BAC+5 ou plus	6
Composition des ménages	6
Couple sans enfant	6
Couple avec enfant(s)	6
Famille monoparentale	6
Colocation / Autre	6
Personnes seules	6
Profil électoraux	7
Premier tour	7
Sécurité	8
Evolution du nombre d'infractions	8
Pour comparer	9
Services à la population	10
Commerce	10
Éducation	10
Villes autour de Decazeville	11
Avis sur la ville de Decazeville	12
Moyenne par critère	12
Villes autour de Decazeville	12
Répartition des avis par note	12
Répartition des avis par note	12

Situation géographique



i Informations clés

- **Région** : Occitanie
- **Département** : Aveyron
- **Code postal** : 12300
- **Superficie** : 13 km²



AVEYRON



LE DÉPARTEMENT

Statistiques sur la population



Nombre d'habitants

5 020



Age moyen

50 ans



Pop active

35.1%



Taux chômage

15.1%



Pop densité

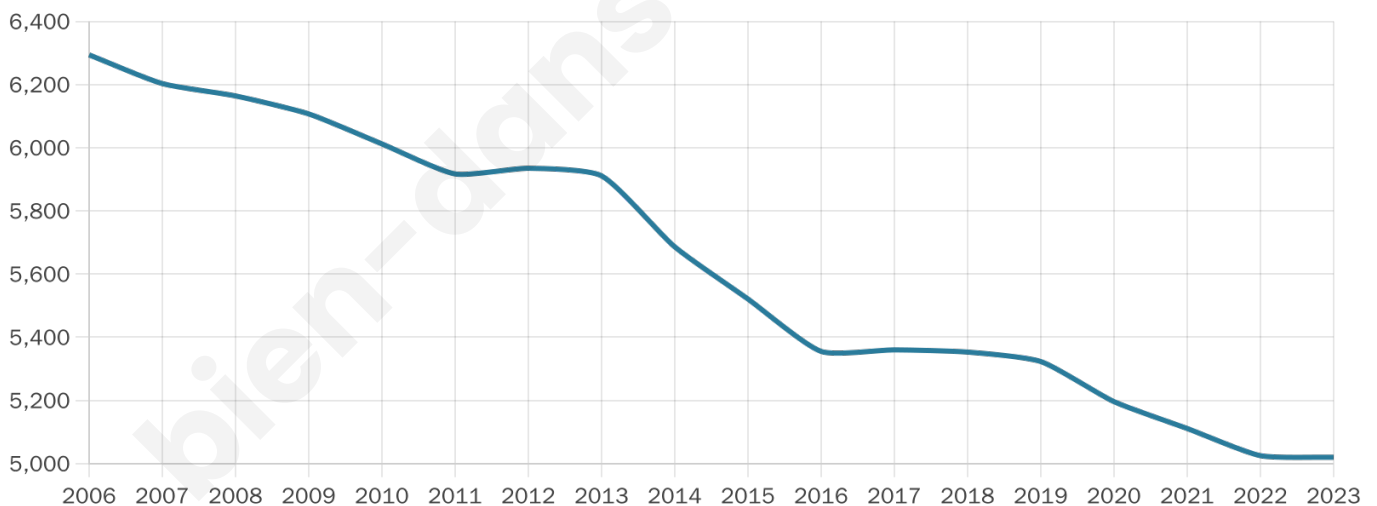
386 h/km²



Revenu moyen

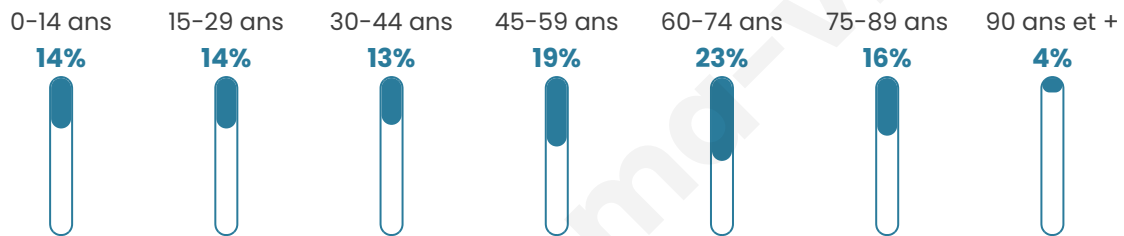
19 440 €/an

Evolution du nombre d'habitants

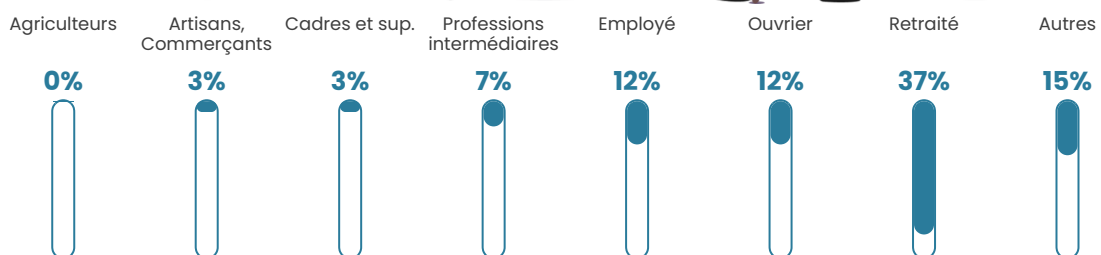


Sources : Institut national de la statistique et des études économiques (insee) selon Les dernières parutions officielles de 2024 portant sur les années 2020, 2021 et 2022.


Tranche d'âge




Activité professionnelle



Niveau de diplôme















Composition des ménages



Profils électoraux

Premier tour

	Jean-Luc MÉLENCHON	28.94 %
	Emmanuel MACRON	21.99 %
	Marine LE PEN	21.32 %
	Éric ZEMMOUR	6.40 %
	Jean LASSALLE	5.06 %
	Fabien ROUSSEL	5.03 %
	Valérie PÉCRESSÉ	2.94 %
	Anne HIDALGO	2.63 %
	Yannick JADOT	2.36 %
	Nicolas DUPONT- AIGNAN	1.88 %
	Philippe POUTOU	0.94 %
	Nathalie ARTHAUD	0.51 %



3 574 inscrits

Participation : 73.22%

Votes blancs : 1.07%

Votes nuls : 1.60%

Second tour

	Emmanuel MACRON	54,33 %
	Marine LE PEN	45,67 %

3 572 inscrits

Participation : 69.06%

Votes blancs : 9.36%

Votes nuls : 5.35%

Sécurité



Agressions physiques / sexuelles

70



Cambriolages

27



Vols / dégradations

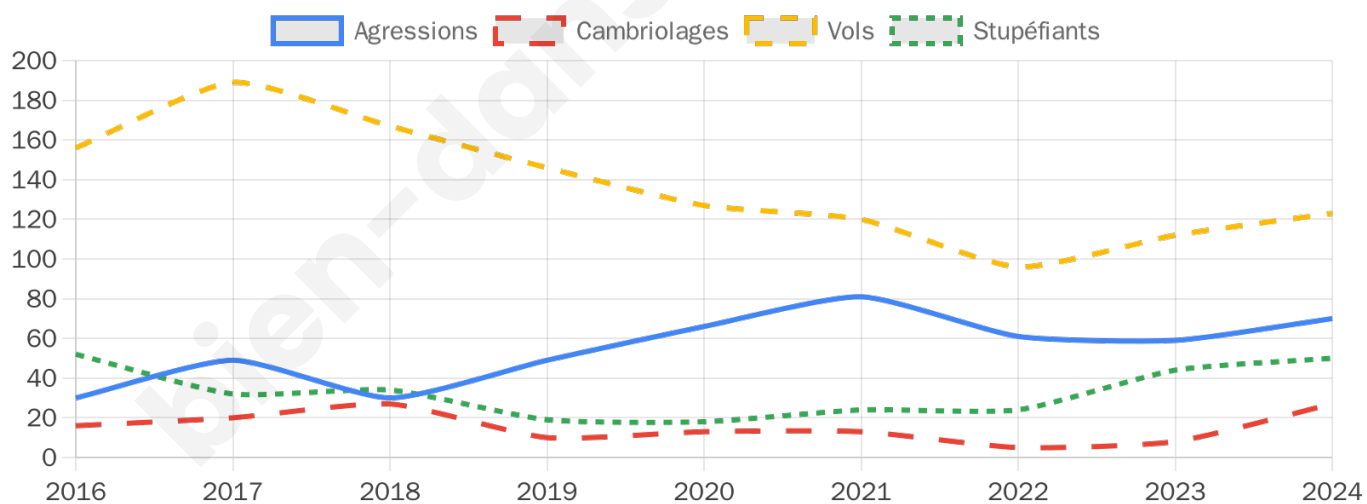
123



Stupéfiants

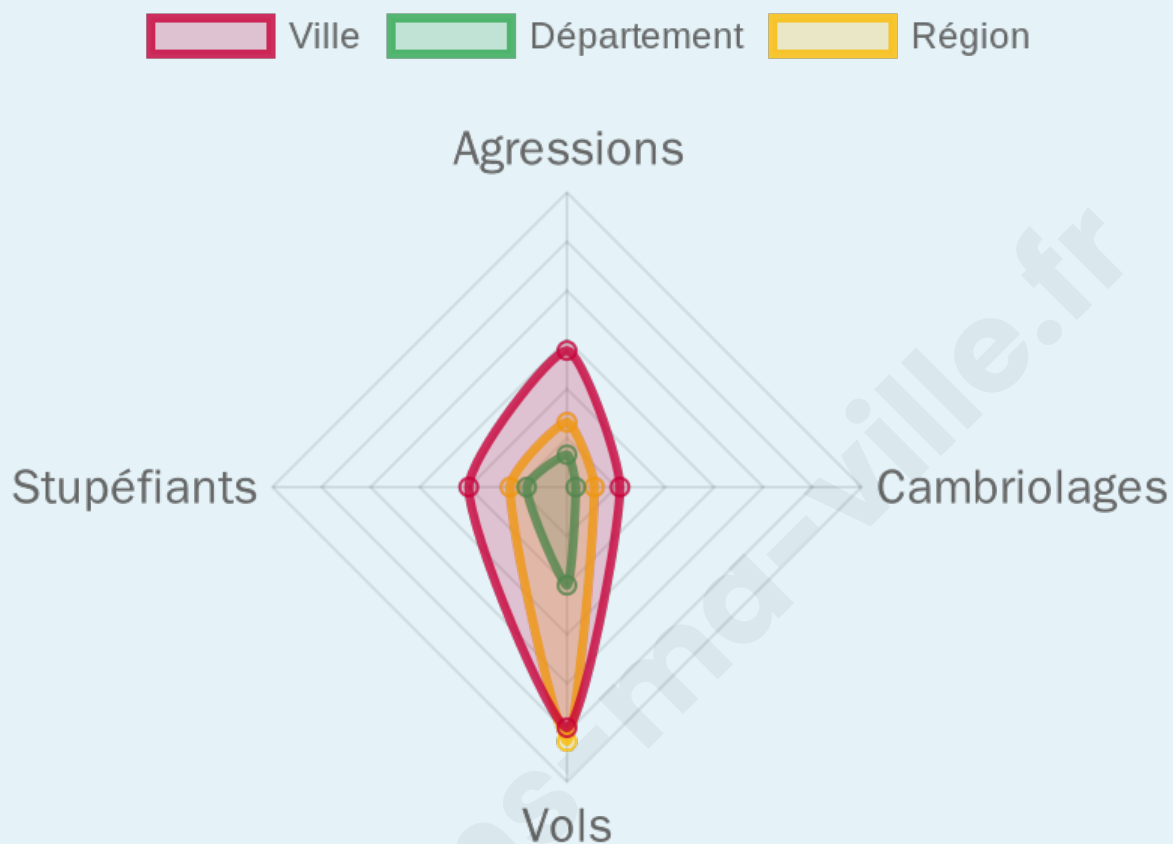
50

Evolution du nombre d'infractions



Pour comparer

(en proportion du nombre d'habitants)



Sources : Bases statistiques communale, départementale et régionale de la délinquance enregistrée par la police et la gendarmerie nationales selon les dernières parutions officielles de 2025 portant sur l'année 2024 ([data.gouv](https://data.gouv.fr)).

Agressions physiques / sexuelles : Violences sexuelles, coups et blessures volontaires intrafamiliaux, coups et blessures volontaires, autres coups, blessures volontaires et vols violents sans arme.

Cambriolages : Cambriolages de logements.

Vols : Vols avec armes, vols d'accessoires sur véhicules, vols dans les véhicules, vols de véhicules, vols sans violence contre des personnes, destructions, dégradations volontaires et escroqueries.

Stupéfiants : Trafic de stupéfiants dont (AFD) et usage de stupéfiants.

Services à la population



Commerce

Hypermarché	1
Supermarché	3
Superette	7
Boulangerie	6
Boucherie	2
Restaurant	11
Garage	7
Station-service	2
Banque	5
La poste	4
Coiffeur	13
Tabac	2
Bars / discothèque	7
Bibliothèque	1
Cinéma	1
Vétérinaire	3



Santé

Pharmacie	3
Hôpital	1
Laboratoire d'analyses médicales	1
Etablissement pour handicapé	2
EHPA	3
Médecin	9
Dentiste	2
Chirurgien	1
Dermatologue	X Villefranche-de-Rouergue 28km
Anesthésiste	X Villefranche-de-Rouergue 29km
Gastro-entérologue	X Saint-Félix 12km
Gynécologue	2
Cancérologue	X Aurillac 42km
Neurologue	X Rodez 34km
Ophtalmologue	X Villefranche-de-Rouergue 28km
ORL	X Figeac 18km
Cardiologue	1
Pédiatre	X Figeac 18km
Pneumologue	X Rodez 32km
Psychologue	X Rodez 33km
Radiologue	X Conques-en-Rouergue 15km
Rhumatologue	X Rodez 34km
Sage-femme	X Rignac 16km



Éducation

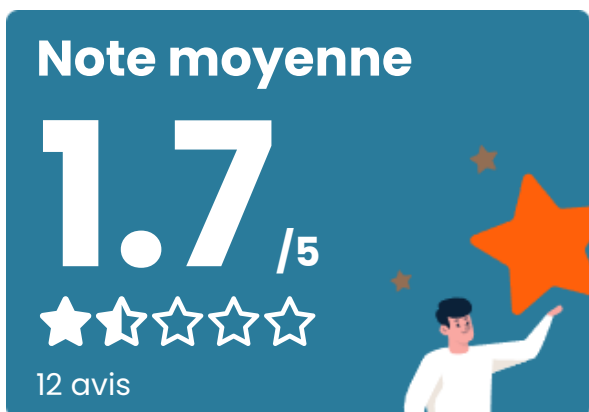
Crèche	3
Ecole maternelle Public	1
Ecole maternelle Privé	X Molières 37km
Ecole primaire Public	3
Ecole primaire Privé	1
Collège Public	1
Collège Privé	1
Lycée Public	1
Lycée Privé	X Rignac 16km

Sources : Base Sirene des entreprises et de leurs établissements selon les dernières parutions officielles de 2025 portant sur l'année 2024 ([data.gouv](#)). Liste, localisation et tarifs des professionnels de santé selon les dernières parutions officielles de 2025 portant sur l'année 2024 ([opendatasoft](#)) et FINISS Extraction du Fichier des établissements selon les dernières parutions officielles de 2025 portant sur l'année 2024 ([data.gouv](#)). Adresse et géolocalisation des établissements d'enseignement du premier et second degrés selon les dernières parutions officielles de 2025 portant sur l'année 2024 ([data.education.gouv](#))

Villes autour de Decazeville

Ville	Habitants	Superficie	Pop densité	Pop active	Taux chômage	Revenu moyen	Prix immobilier
Aubin (1 avis)	3 444	27 km ²	128 h/km ²	37.3%	5.8%	20 090 €/an	1 006 €/m ²
Viviez (4 avis)	1 210	6 km ²	202 h/km ²	38.7%	6%	19 270 €/an	1 141 €/m ²
Livinhac-le-Haut (1 avis)	1 091	11 km ²	99 h/km ²	41.8%	2.9%	21 530 €/an	2 000 €/m ²
Boisse-Penchot	514	4 km ²	129 h/km ²	43.6%	7.4%	19 570 €/an	894 €/m ²
Cransac (1 avis)	1 482	6 km ²	247 h/km ²	36.2%	6.8%	18 880 €/an	1 082 €/m ²
Firmi (1 avis)	2 318	29 km ²	80 h/km ²	40.1%	4.4%	22 030 €/an	1 179 €/m ²
Valzergues (1 avis)	207	6 km ²	35 h/km ²	48.8%	1%	23 820 €/an	574 €/m ²
Les Albres	346	15 km ²	23 h/km ²	41.9%	1.4%	20 800 €/an	696 €/m ²
Almont-les-Junies (1 avis)	437	23 km ²	19 h/km ²	48.5%	3.9%	20 750 €/an	1 128 €/m ²
Galgan (2 avis)	363	20 km ²	18 h/km ²	46.3%	5.2%	21 390 €/an	1 181 €/m ²
Flagnac (2 avis)	1 084	12 km ²	90 h/km ²	37.4%	3%	22 510 €/an	1 703 €/m ²
Bouillac	375	8 km ²	47 h/km ²	41.9%	3.7%	19 900 €/an	1 304 €/m ²
Lugan (1 avis)	356	12 km ²	30 h/km ²	40.4%	2.8%	22 390 €/an	421 €/m ²
Montbazens (2 avis)	1 446	17 km ²	85 h/km ²	38.2%	3.7%	21 500 €/an	1 219 €/m ²
Asprières (3 avis)	753	17 km ²	44 h/km ²	42.1%	4.4%	21 410 €/an	1 404 €/m ²

Avis sur la ville de Decazeville



Moyenne par critère



Villes autour de Decazeville

Ville	Note globale	Sécurité	Éducation	Sport Loisir	Environnement	Vie pratique
Aubin (1 avis)	1.4	2.0	3.0	1.0	1.0	0.0
Viviez (4 avis)	2.6	3.5	2.3	2.3	3.3	1.5
Livinhac-le-Haut (1 avis)	3.2	3.0	2.0	4.0	5.0	2.0
Boisse-Penchat	-	-	-	-	-	-
Cransac (1 avis)	1.8	3.0	2.0	1.0	2.0	1.0
Firmi (1 avis)	4.2	4.0	5.0	3.0	5.0	4.0
Valzergues (1 avis)	4.4	5.0	5.0	3.0	5.0	4.0
Les Albres	-	-	-	-	-	-
Almont-les-Junies (1 avis)	4.0	4.0	5.0	3.0	5.0	3.0
Galgan (2 avis)	2.6	3.0	2.5	2.5	4.5	0.5
Flagnac (2 avis)	4.6	5.0	5.0	4.0	5.0	4.0
Bouillac	-	-	-	-	-	-
Lugan (1 avis)	1.6	3.0	0.0	0.0	4.0	1.0
Montbazens (2 avis)	4.5	4.5	4.5	4.0	4.5	5.0
Asprières (3 avis)	2.5	3.7	3.3	1.3	3.7	0.7



Vous aimez votre ville ? Notez-la !

Et faites-nous part de vos remarques constructives



Avec

BIEN dans ma **VILLE** 