



Version web

Ville de Davrey

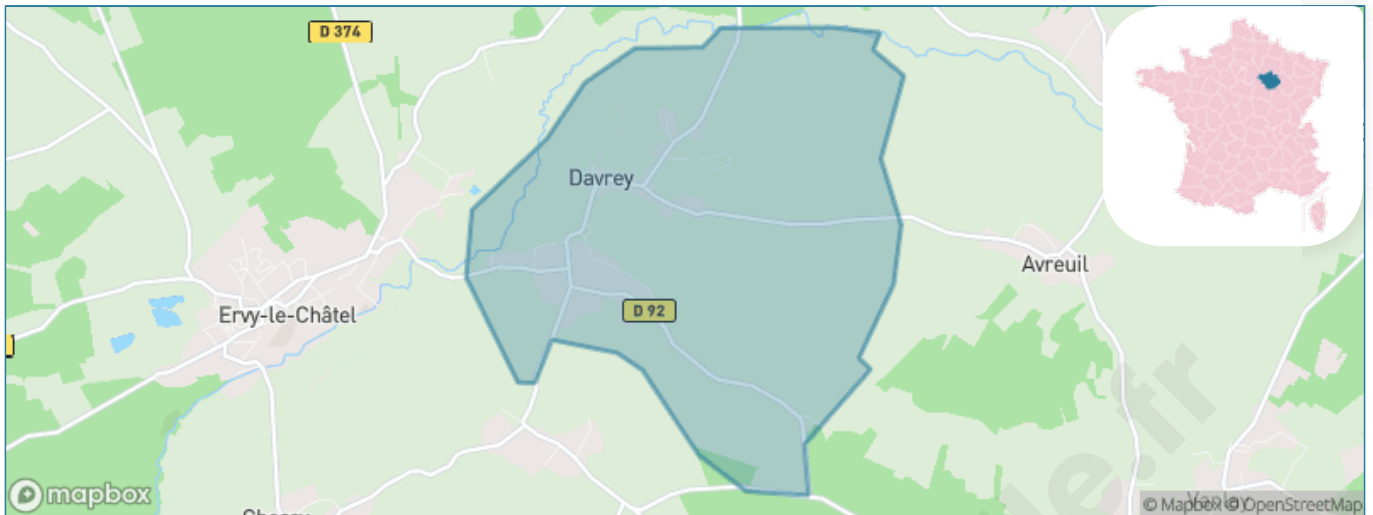
Présenté par



Sommaire

Situation géographique	3
Statistiques sur la population	4
Evolution du nombre d'habitants	4
Tranche d'âge	5
0-14 ans	5
15-29 ans	5
30-44 ans	5
45-59 ans	5
60-74 ans	5
75-89 ans	5
90 ans et +	5
Activité professionnelle	5
Agriculteurs	5
Artisans, Commerçants	5
Cadres et sup.	5
Professions intermédiaires	5
Employé	5
Ouvrier	5
Retraité	5
Autres	5
Niveau de diplôme	6
Sans diplôme ou CEP	6
Brevet, BEPC, DNB	6
CAP-BEP ou équivalent	6
BAC ou équivalent	6
BAC+2	6
BAC+3 ou +4	6
BAC+5 ou plus	6
Composition des ménages	6
Couple sans enfant	6
Couple avec enfant(s)	6
Famille monoparentale	6
Colocation / Autre	6
Personnes seules	6
Profils électoraux	7
Premier tour	7
Sécurité	8
Evolution du nombre d'infractions	8
Pour comparer	9
Services à la population	10
Commerce	10
Éducation	10
Villes autour de Davrey	11

Situation géographique



i Informations clés

- **Région** : Grand Est
- **Département** : Aube
- **Code postal** : 10130
- **Superficie** : 9 km²



Statistiques sur la population



Nombre d'habitants

229



Age moyen

44 ans



Pop active

42.4%



Taux chômage

11.7%



Pop densité

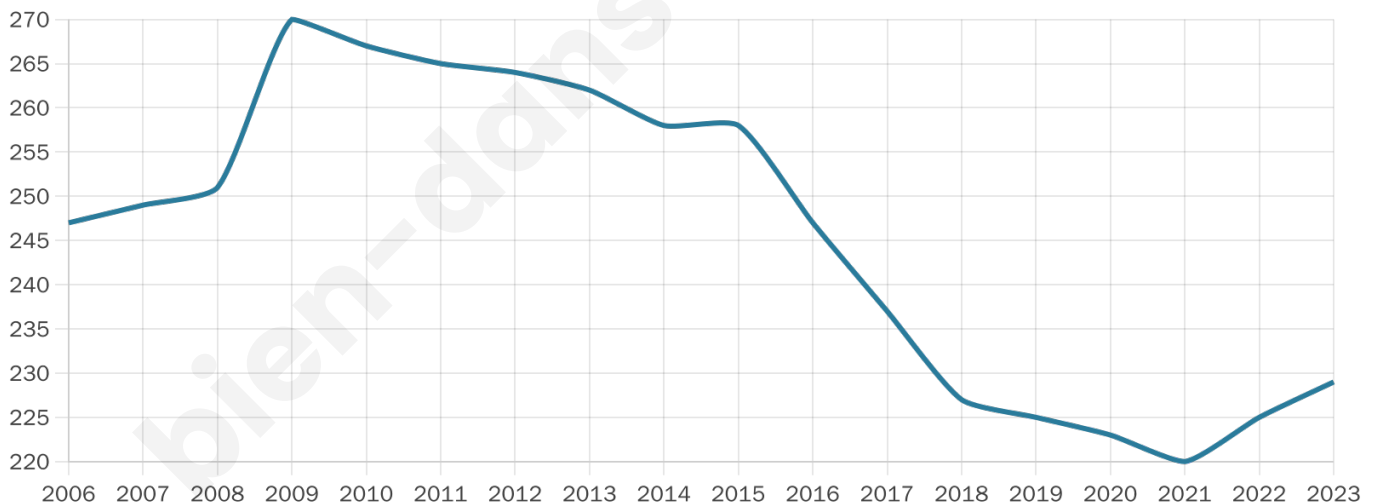
25 h/km²



Revenu moyen

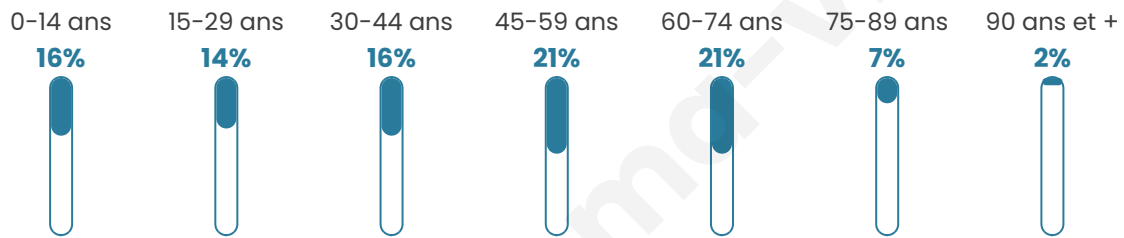
20 670 €/an

Evolution du nombre d'habitants

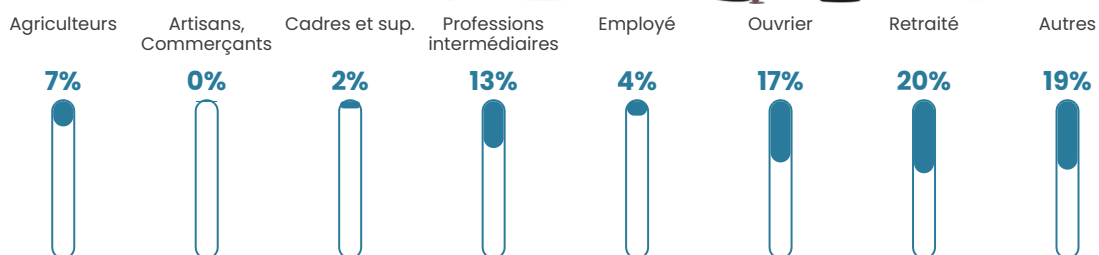


Sources : Institut national de la statistique et des études économiques (insee) selon Les dernières parutions officielles de 2024 portant sur les années 2020, 2021 et 2022.


Tranche d'âge




Activité professionnelle



Niveau de diplôme















Composition des ménages



Profils électoraux

Premier tour

	Marine LE PEN	42.86 %
	Emmanuel MACRON	14.29 %
	Valérie PÉCRESE	11.43 %
	Éric ZEMMOUR	9.29 %
	Jean-Luc MÉLENCHON	9.29 %
	Fabien ROUSSEL	4.29 %
	Nathalie ARTHAUD	2.14 %
	Yannick JADOT	2.14 %
	Jean LASSALLE	1.43 %
	Anne HIDALGO	1.43 %
	Nicolas DUPONT-AIGNAN	1.43 %
	Philippe POUTOU	0.00 %



183 inscrits

Participation : 77.6%

Votes blancs : 1.41%

Votes nuls : 0.00%

Second tour

	Emmanuel MACRON	30,88 %
	Marine LE PEN	69,12 %

183 inscrits

Participation : 79.78%

Votes blancs : 5.48%

Votes nuls : 1.37%

Sécurité



Agressions physiques / sexuelles

0



Cambriolages

0



Vols / dégradations

0



Stupéfiants

0

Evolution du nombre d'infractions



Pour comparer

(en proportion du nombre d'habitants)



Sources : Bases statistiques communale, départementale et régionale de la délinquance enregistrée par la police et la gendarmerie nationales selon les dernières parutions officielles de 2025 portant sur l'année 2024 ([data.gouv](https://data.gouv.fr)).

Agressions physiques / sexuelles : Violences sexuelles, coups et blessures volontaires intrafamiliaux, coups et blessures volontaires, autres coups, blessures volontaires et vols violents sans arme.

Cambriolages : Cambriolages de logements.

Vols : Vols avec armes, vols d'accessoires sur véhicules, vols dans les véhicules, vols de véhicules, vols sans violence contre des personnes, destructions, dégradations volontaires et escroqueries.

Stupéfiants : Trafic de stupéfiants dont (AFD) et usage de stupéfiants.

Services à la population



Commerce

Hypermarché	X Saint-Florentin 17km
Supermarché	X Ervy-le-Châtel 2km
Superette	X Ervy-le-Châtel 3km
Boulangerie	X Ervy-le-Châtel 3km
Boucherie	X Ervy-le-Châtel 3km
Restaurant	X Ervy-le-Châtel 3km
Garage	1
Station-service	X Ervy-le-Châtel 3km
Banque	X Ervy-le-Châtel 3km
La poste	X Jeugny 10km
Coiffeur	X Ervy-le-Châtel 3km
Tabac	X Ervy-le-Châtel 3km
Bars / discothèque	X Vanlay 6km
Bibliothèque	X Neuvy-Sautour 12km
Cinéma	X Tonnerre 22km
Vétérinaire	X Neuvy-Sautour 11km



Santé

Pharmacie	X Ervy-le-Châtel 3km
Hôpital	X Tonnerre 22km
Laboratoire d'analyses médicales	X Saint-Florentin 18km
Etablissement pour handicapé	X Cheney 16km
EHPA	X Ervy-le-Châtel 3km
Médecin	X Ervy-le-Châtel 3km
Dentiste	X Ervy-le-Châtel 3km
Chirurgien	X Tonnerre 21km
Dermatologue	X Saint-André-les-Vergers 27km
Anesthésiste	X Saint-André-les-Vergers 27km
Gastro-entérologue	X Saint-Julien-les-Villas 26km
Gynécologue	X Rosières-près-Troyes 25km
Cancérologue	X Auxerre 39km
Neurologue	X Troyes 27km
Ophtalmologue	X Tonnerre 21km
ORL	X Tonnerre 22km
Cardiologue	X Tonnerre 22km
Pédiatre	X Saint-Julien-les-Villas 27km
Pneumologue	X Tonnerre 22km
Psychologue	X Troyes 29km
Radiologue	X Tonnerre 22km
Rhumatologue	X Tonnerre 21km
Sage-femme	X Bouilly 17km



Éducation

Crèche	X Ervy-le-Châtel 2km
Ecole maternelle Public	X Vanlay 6km
Ecole maternelle Privé	X Avon 99km
Ecole primaire Public	X Ervy-le-Châtel 3km
Ecole primaire Privé	X Brienon-sur-Armançon 25km
Collège Public	X Ervy-le-Châtel 3km
Collège Privé	X Saint-Julien-les-Villas 27km
Lycée Public	X Les Loges-Margueron 12km
Lycée Privé	X Troyes 26km

Sources : Base Sirene des entreprises et de leurs établissements selon les dernières parutions officielles de 2025 portant sur l'année 2024 ([data.gouv](#)). Liste, localisation et tarifs des professionnels de santé selon les dernières parutions officielles de 2025 portant sur l'année 2024 ([opendatasoft](#)) et FINISS Extraction du Fichier des établissements selon les dernières parutions officielles de 2025 portant sur l'année 2024 ([data.gouv](#)). Adresse et géolocalisation des établissements d'enseignement du premier et second degrés selon les dernières parutions officielles de 2025 portant sur l'année 2024 ([data.education.gouv](#))

Villes autour de Davrey

Ville	Habitants	Superficie	Pop densité	Pop active	Taux chômage	Revenu moyen	Prix immobilier
Ervy-le-Châtel (1 avis)	1 099	21 km ²	52 h/km ²	36.1%	7.9%	19 020 €/an	775 €/m ²
Avreuil	167	10 km ²	17 h/km ²	49.7%	6%	23 480 €/an	938 €/m ²
Chessy-les-Prés	534	25 km ²	21 h/km ²	42.5%	5.1%	22 390 €/an	946 €/m ²
Montfey (1 avis)	115	11 km ²	10 h/km ²	41.7%	3.5%	24 530 €/an	1 258 €/m ²
Vanlay	284	25 km ²	11 h/km ²	44.4%	7.4%	21 590 €/an	617 €/m ²
Montigny-les-Monts	247	14 km ²	18 h/km ²	52.2%	6.5%	22 590 €/an	1 320 €/m ²
Auxon (2 avis)	886	25 km ²	35 h/km ²	46.3%	4.1%	21 840 €/an	1 124 €/m ²
La Loge-Pomblin	53	5 km ²	11 h/km ²	47.2%	7.5%	NC	NC
Courtaout	95	8 km ²	12 h/km ²	45.3%	3.2%	NC	1 159 €/m ²
Racines	179	7 km ²	26 h/km ²	42.5%	5.6%	19 420 €/an	3 200 €/m ²
Chamoy	499	16 km ²	31 h/km ²	46.7%	4.8%	20 670 €/an	1 258 €/m ²
Bernon	160	17 km ²	9 h/km ²	46.9%	8.8%	19 780 €/an	612 €/m ²
Les Granges	79	1 km ²	79 h/km ²	53.2%	2.5%	NC	1 124 €/m ²
Saint-Phal (2 avis)	521	33 km ²	16 h/km ²	48.2%	5.4%	22 290 €/an	899 €/m ²
Villeneuve-au-Chemin	189	3 km ²	63 h/km ²	43.9%	1.6%	21 620 €/an	781 €/m ²

bien-dans-ma-ville.fr



Vous aimez votre ville ? Notez-la !

Et faites-nous part de vos remarques constructives



Avec

BIEN dans ma **VILLE** 