



Version web

Ville de Davejean

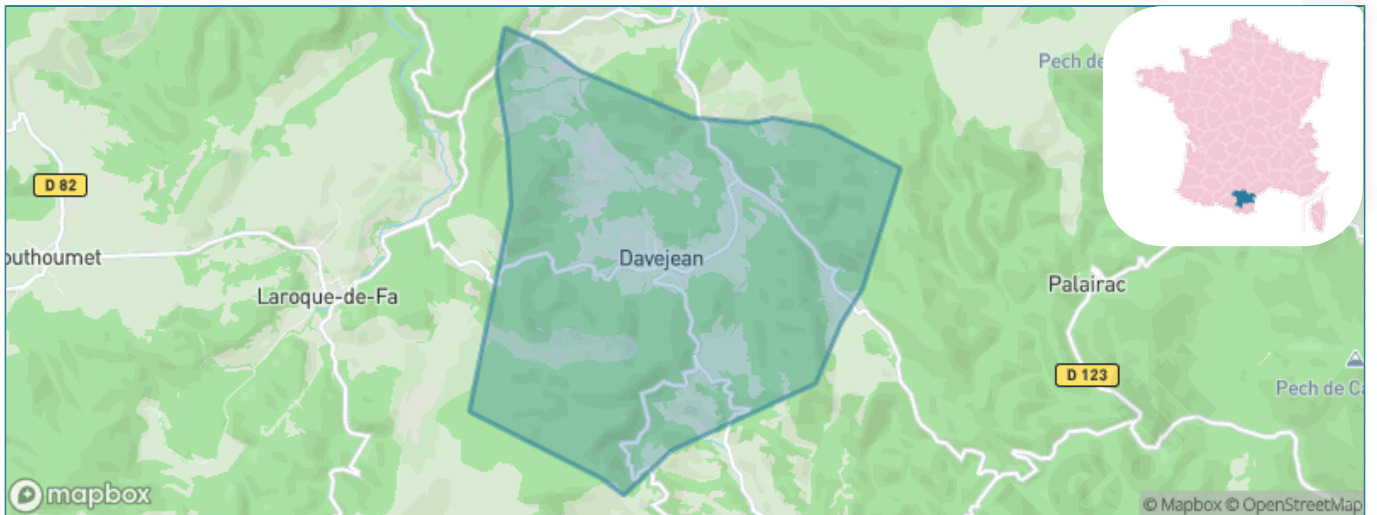
Présenté par

BIEN dans
ma **VILLE** 

Sommaire

Situation géographique	3
Statistiques sur la population	4
Evolution du nombre d'habitants	4
Tranche d'âge	5
0-14 ans	5
15-29 ans	5
30-44 ans	5
45-59 ans	5
60-74 ans	5
75-89 ans	5
90 ans et +	5
Activité professionnelle	5
Agriculteurs	5
Artisans, Commerçants	5
Cadres et sup.	5
Professions intermédiaires	5
Employé	5
Ouvrier	5
Retraité	5
Autres	5
Niveau de diplôme	6
Sans diplôme ou CEP	6
Brevet, BEPC, DNB	6
CAP-BEP ou équivalent	6
BAC ou équivalent	6
BAC+2	6
BAC+3 ou +4	6
BAC+5 ou plus	6
Composition des ménages	6
Couple sans enfant	6
Couple avec enfant(s)	6
Famille monoparentale	6
Colocation / Autre	6
Personnes seules	6
Profils électoraux	7
Premier tour	7
Sécurité	8
Evolution du nombre d'infractions	8
Pour comparer	9
Services à la population	10
Commerce	10
Éducation	10
Villes autour de Davejean	11

Situation géographique



i Informations clés

- **Région** : Occitanie
- **Département** : Aude
- **Code postal** : 11330
- **Superficie** : 13 km²



Statistiques sur la population



Nombre d'habitants

163



Age moyen

47 ans



Pop active

32.5%



Taux chômage

13.9%



Pop densité

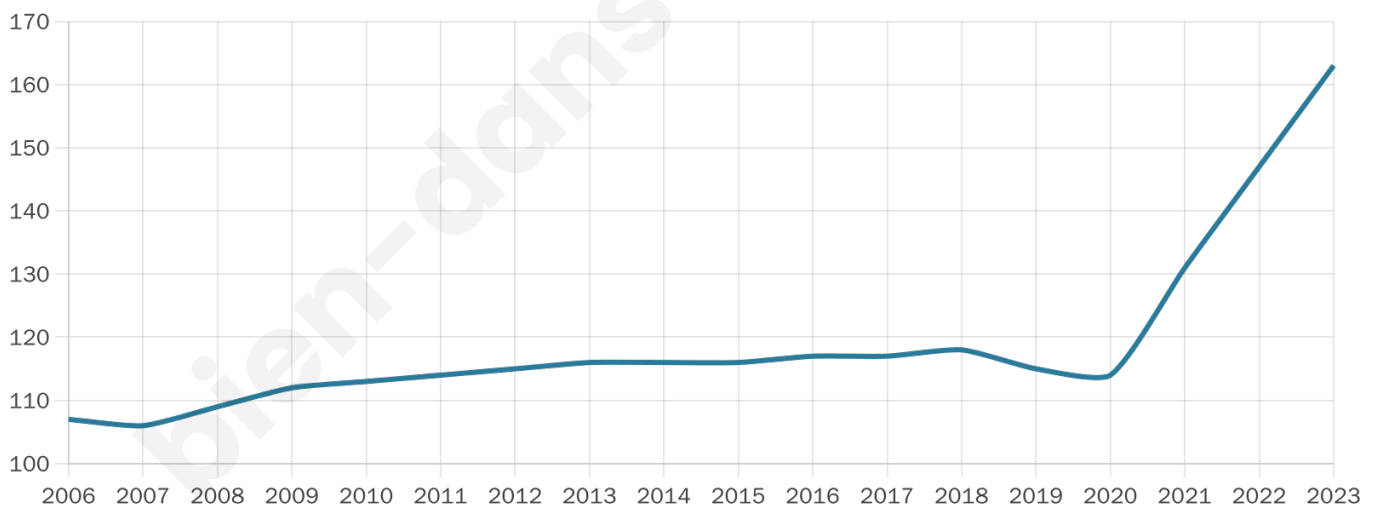
13 h/km²



Revenu moyen

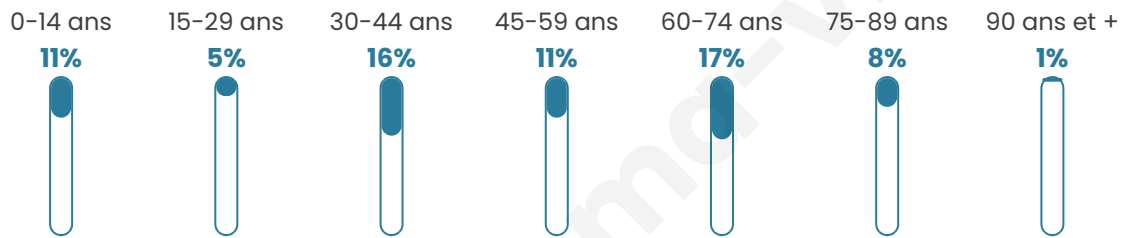
13 460 €/an

Evolution du nombre d'habitants

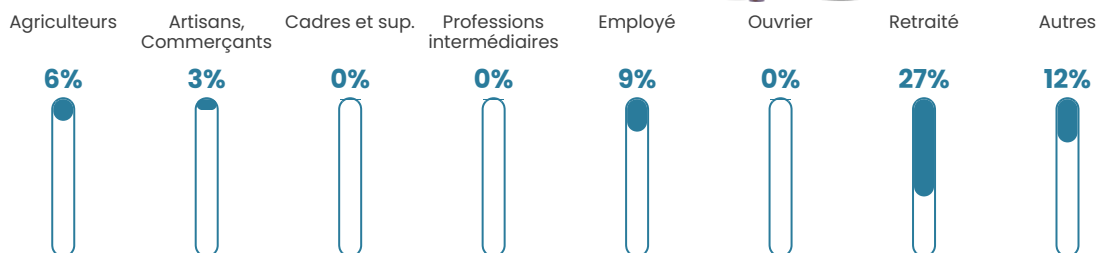


Sources : Institut national de la statistique et des études économiques (insee) selon Les dernières parutions officielles de 2024 portant sur les années 2020, 2021 et 2022.


Tranche d'âge




Activité professionnelle



Niveau de diplôme







Composition des ménages



Profils électoraux

Premier tour

	Jean-Luc MÉLENCHON	33.33 %
	Marine LE PEN	30.86 %
	Emmanuel MACRON	11.11 %
	Éric ZEMMOUR	8.64 %
	Nicolas DUPONT- AIGNAN	8.64 %
	Jean LASSALLE	4.94 %
	Anne HIDALGO	1.23 %
	Philippe POUTOU	1.23 %
	Nathalie ARTHAUD	0.00 %
	Fabien ROUSSEL	0.00 %
	Yannick JADOT	0.00 %
	Valérie PÉCRESSÉ	0.00 %



99 inscrits

Participation : 83.84%

Votes blancs : 2.41%

Votes nuls : 0.00%

Second tour

	Emmanuel MACRON	23,19 %
	Marine LE PEN	76,81 %

99 inscrits

Participation : 79.8%

Votes blancs : 10.13%

Votes nuls : 2.53%

Sécurité



Agressions physiques / sexuelles

0



Cambriolages

0



Vols / dégradations

0



Stupéfiants

0

Evolution du nombre d'infractions



Pour comparer

(en proportion du nombre d'habitants)



Sources : Bases statistiques communale, départementale et régionale de la délinquance enregistrée par la police et la gendarmerie nationales selon les dernières parutions officielles de 2025 portant sur l'année 2024 ([data.gouv](https://data.gouv.fr)).

Agressions physiques / sexuelles : Violences sexuelles, coups et blessures volontaires intrafamiliaux, coups et blessures volontaires, autres coups, blessures volontaires et vols violents sans arme.

Cambriolages : Cambriolages de logements.

Vols : Vols avec armes, vols d'accessoires sur véhicules, vols dans les véhicules, vols de véhicules, vols sans violence contre des personnes, destructions, dégradations volontaires et escroqueries.

Stupéfiants : Trafic de stupéfiants dont (AFD) et usage de stupéfiants.

Services à la population



Commerce

Hypermarché	X Lézignan-Corbières 28km
Supermarché	X Tuchan 12km
Superette	X Talairan 10km
Boulangerie	X Tuchan 12km
Boucherie	X Tuchan 12km
Restaurant	X Villeroque-Termenès 5km
Garage	X Lanet 10km
Station-service	X Saint-Laurent-de-la-Cabrerisse 15km
Banque	X Tuchan 12km
La poste	X Laroque-de-Fa 4km
Coiffeur	X Talairan 10km
Tabac	X Tuchan 12km
Bars / discothèque	X Quintillan 8km
Bibliothèque	X Lagrasse 14km
Cinéma	X Ferrals-les-Corbières 22km
Vétérinaire	X Camplong-d'Aude 18km



Santé

Pharmacie	X Villeroque-Termenès 4km
Hôpital	X Lézignan-Corbières 28km
Laboratoire d'analyses médicales	X Lézignan-Corbières 27km
Etablissement pour handicapé	X Laroque-de-Fa 4km
EHPA	X Talairan 10km
Médecin	X Villeroque-Termenès 4km
Dentiste	X Tuchan 12km
Chirurgien	X Espira-de-l'Agly 28km
Dermatologue	X Capendu 25km
Anesthésiste	X Corneilla-la-Rivière 31km
Gastro-entérologue	X Lézignan-Corbières 28km
Gynécologue	X Tuchan 12km
Cancérologue	X Montredon-des-Corbières 34km
Neurologue	X Corneilla-la-Rivière 31km
Ophtalmologue	X Lézignan-Corbières 28km
ORL	X Corneilla-la-Rivière 31km
Cardiologue	X Saint-Paul-de-Fenouillet 19km
Pédiatre	X Corneilla-la-Rivière 31km
Pneumologue	X Saint-Estève 33km
Psychologue	X Marseillette 27km
Radiologue	X Lézignan-Corbières 28km
Rhumatologue	X Lézignan-Corbières 28km
Sage-femme	X Latour-de-France 22km



Éducation

Crèche	X Talairan 10km
Ecole maternelle Public	X Durban-Corbières 17km
Ecole maternelle Privé	X Perpignan 37km
Ecole primaire Public	X Mouthoumet 7km
Ecole primaire Privé	X Espira-de-l'Agly 28km
Collège Public	X Saint-Paul-de-Fenouillet 20km
Collège Privé	X Espira-de-l'Agly 27km
Lycée Public	X Lézignan-Corbières 27km
Lycée Privé	X Lézignan-Corbières 28km

Sources : Base Sirene des entreprises et de leurs établissements selon les dernières parutions officielles de 2025 portant sur l'année 2024 ([data.gouv](#)). Liste, localisation et tarifs des professionnels de santé selon les dernières parutions officielles de 2025 portant sur l'année 2024 ([opendatasoft](#)) et FINISS Extraction du Fichier des établissements selon les dernières parutions officielles de 2025 portant sur l'année 2024 ([data.gouv](#)). Adresse et géolocalisation des établissements d'enseignement du premier et second degrés selon les dernières parutions officielles de 2025 portant sur l'année 2024 ([data.education.gouv](#))

Villes autour de Davejean

Ville	Habitants	Superficie	Pop densité	Pop active	Taux chômage	Revenu moyen	Prix immobilier
Félines-Termenès (1 avis)	130	10 km ²	13 h/km ²	27.7%	9.2%	13 820 €/an	876 €/m ²
Villeroüe-Termenès	165	19 km ²	9 h/km ²	43%	12.1%	14 680 €/an	1 110 €/m ²
Maisons (1 avis)	59	12 km ²	5 h/km ²	27.1%	5.1%	NC	1 619 €/m ²
Dernacueille	43	7 km ²	6 h/km ²	53.5%	11.6%	NC	1 398 €/m ²
Laroque-de-Fa	138	20 km ²	7 h/km ²	26.8%	8.7%	15 170 €/an	543 €/m ²
Palairac (3 avis)	33	17 km ²	2 h/km ²	30.3%	0%	NC	1 119 €/m ²
Termes	48	18 km ²	3 h/km ²	45.8%	8.3%	NC	952 €/m ²
Montgaillard	38	16 km ²	2 h/km ²	52.6%	13.2%	NC	857 €/m ²
Massac	30	11 km ²	3 h/km ²	26.7%	13.3%	NC	1 124 €/m ²
Mouthoumet	116	13 km ²	9 h/km ²	38.8%	12.1%	14 500 €/an	1 106 €/m ²
Vigneveille	107	16 km ²	7 h/km ²	41.1%	4.7%	19 230 €/an	1 195 €/m ²
Quintillan	62	16 km ²	4 h/km ²	43.5%	6.5%	NC	811 €/m ²
Saint-Martin-des-Puits	30	6 km ²	5 h/km ²	26.7%	3.3%	NC	1 349 €/m ²
Saint-Pierre-des-Champs	213	15 km ²	14 h/km ²	34.3%	3.3%	20 670 €/an	1 631 €/m ²
Lanet	57	8 km ²	7 h/km ²	26.3%	0%	NC	1 440 €/m ²

bien-dans-ma-ville.fr



Vous aimez votre ville ? Notez-la !

Et faites-nous part de vos remarques constructives



Avec

BIEN dans ma **VILLE** 