



Version web

Ville de Darney-aux-Chênes

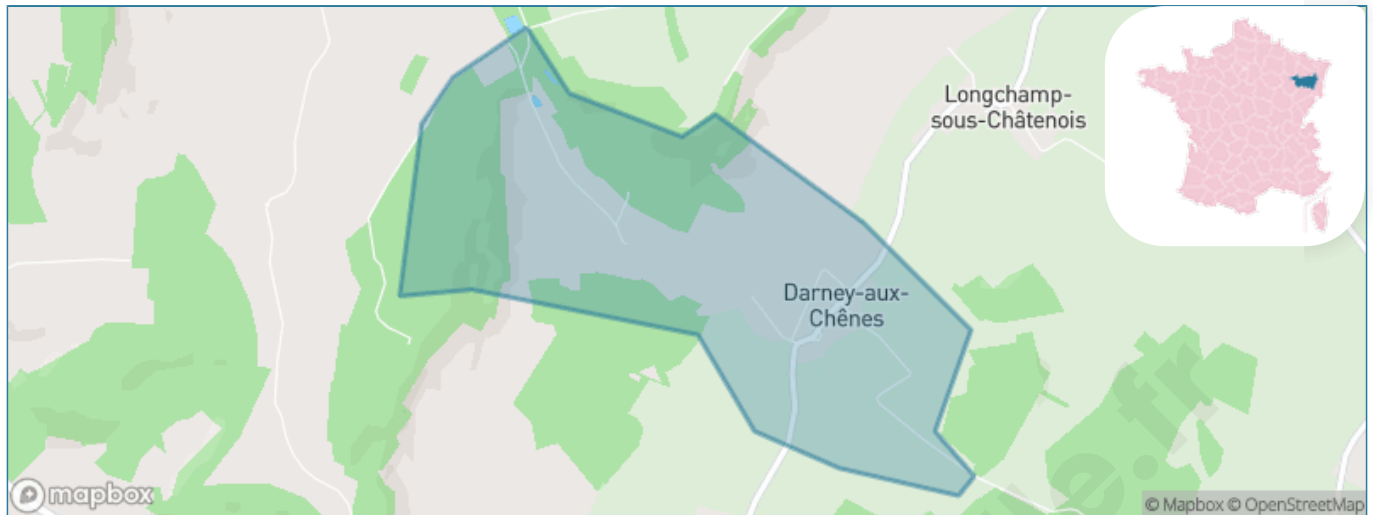
Présenté par

BIEN dans ma **VILLE** 

Sommaire

Situation géographique	3
Statistiques sur la population	4
Evolution du nombre d'habitants	4
Tranche d'âge	5
0-14 ans	5
15-29 ans	5
30-44 ans	5
45-59 ans	5
60-74 ans	5
75-89 ans	5
90 ans et +	5
Activité professionnelle	5
Agriculteurs	5
Artisans, Commerçants	5
Cadres et sup.	5
Professions intermédiaires	5
Employé	5
Ouvrier	5
Retraité	5
Autres	5
Niveau de diplôme	6
Sans diplôme ou CEP	6
Brevet, BEPC, DNB	6
CAP-BEP ou équivalent	6
BAC ou équivalent	6
BAC+2	6
BAC+3 ou +4	6
BAC+5 ou plus	6
Composition des ménages	6
Couple sans enfant	6
Couple avec enfant(s)	6
Famille monoparentale	6
Colocation / Autre	6
Personnes seules	6
Profils électoraux	7
Premier tour	7
Sécurité	8
Evolution du nombre d'infractions	8
Pour comparer	9
Services à la population	10
Commerce	10
Éducation	10
Villes autour de Darney-aux-Chênes	11

Situation géographique



i Informations clés

- **Région** : Grand Est
- **Département** : Vosges
- **Code postal** : 88170
- **Superficie** : 2 km²



Statistiques sur la population



Nombre d'habitants

59



Age moyen

44 ans



Pop active

57.6%



Taux chômage

17.1%



Pop densité

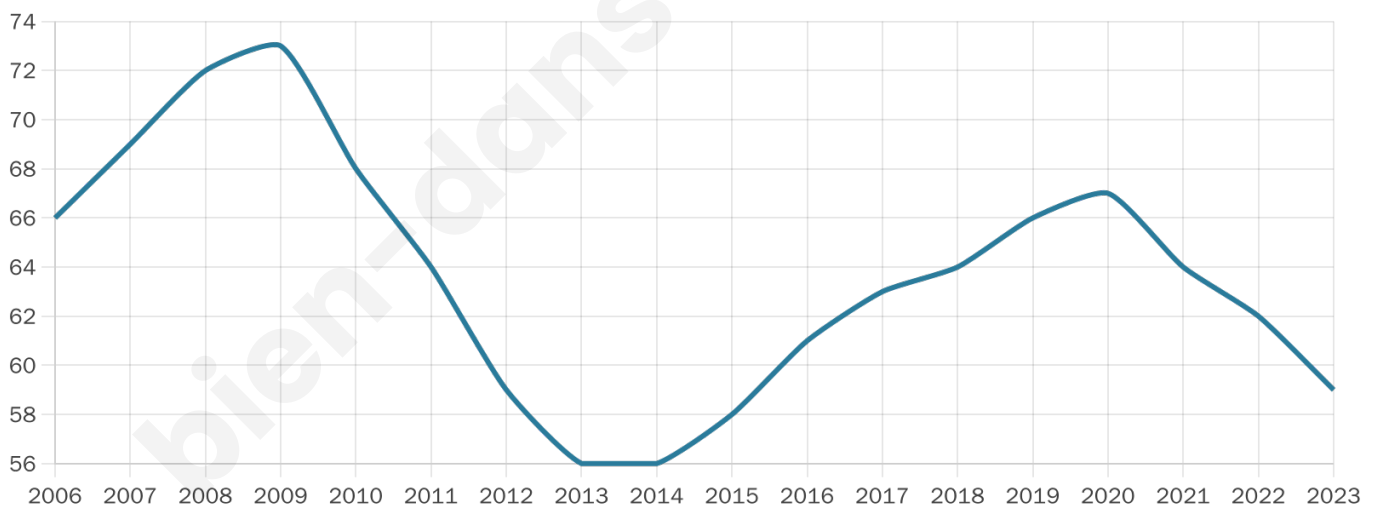
30 h/km²



Revenu moyen

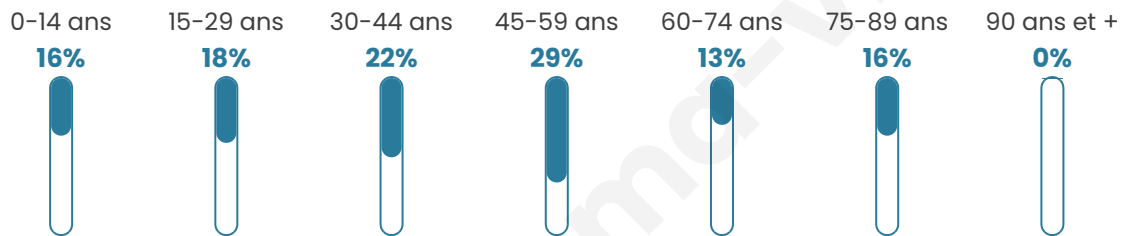
NC

Evolution du nombre d'habitants

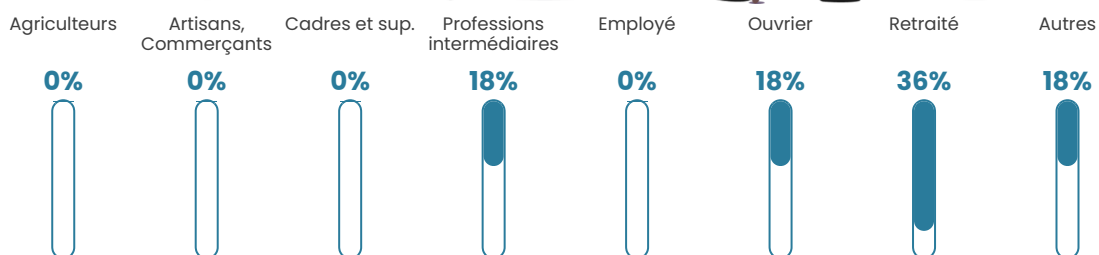


Sources : Institut national de la statistique et des études économiques (insee) selon Les dernières parutions officielles de 2024 portant sur les années 2020, 2021 et 2022.

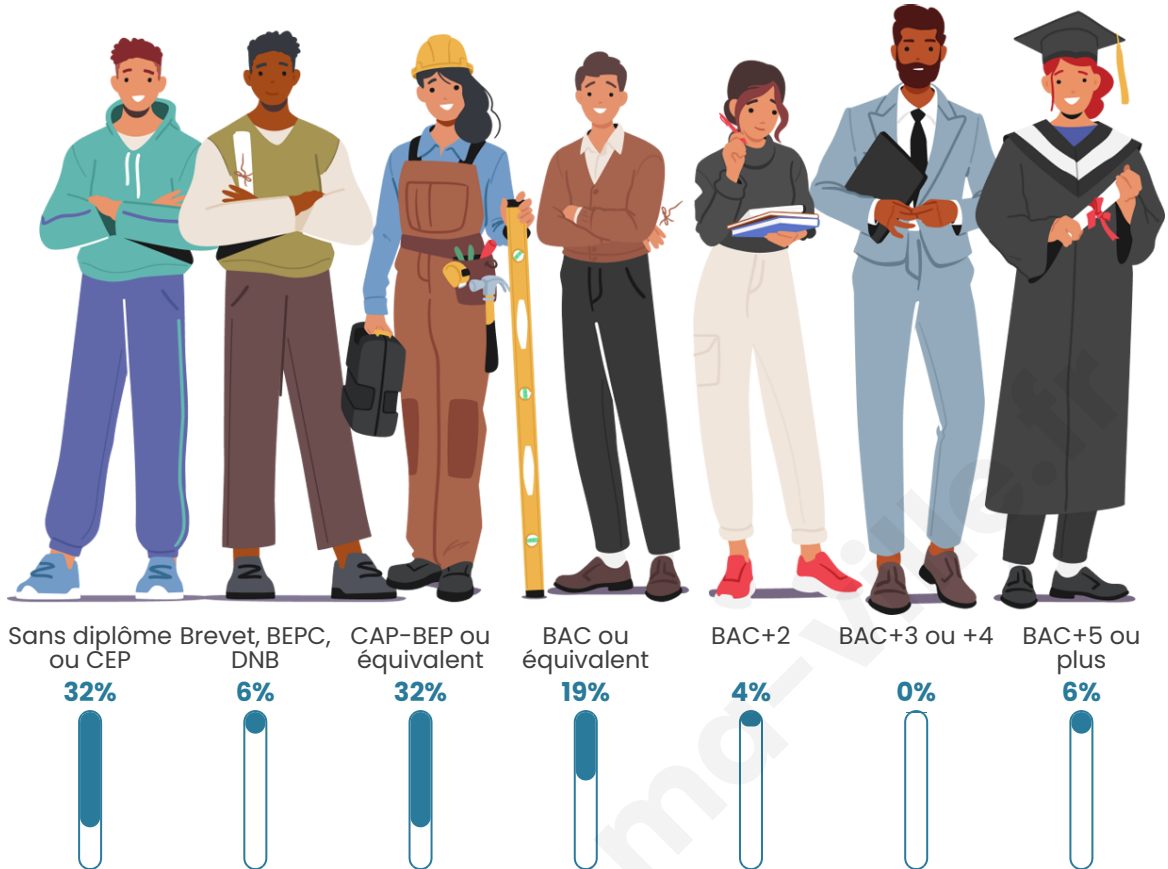
Tranche d'âge



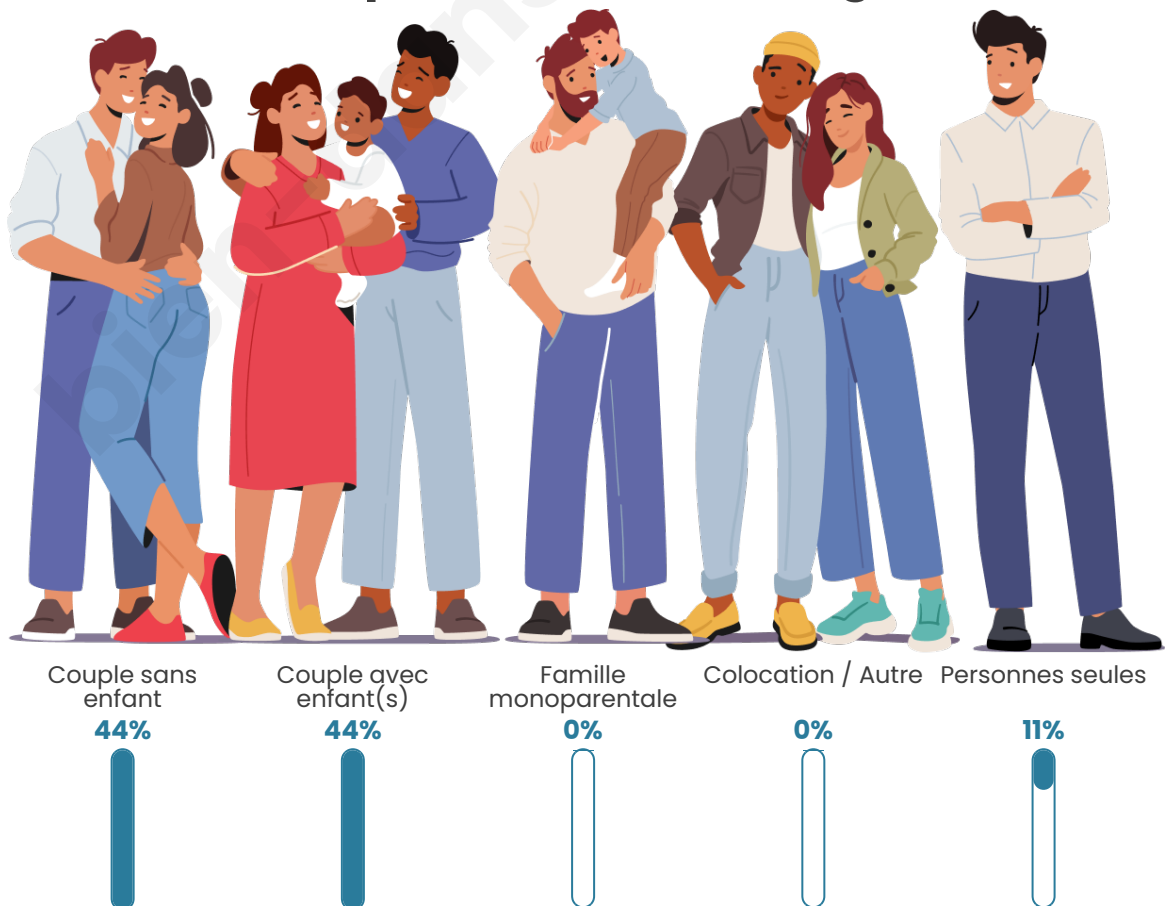
Activité professionnelle



Niveau de diplôme















Composition des ménages



Profils électoraux

Premier tour

	Marine LE PEN	37.14 %
	Emmanuel MACRON	20.00 %
	Nathalie ARTHAUD	8.57 %
	Jean-Luc MÉLENCHON	8.57 %
	Anne HIDALGO	5.71 %
	Valérie PÉCRESSE	5.71 %
	Nicolas DUPONT-AIGNAN	5.71 %
	Fabien ROUSSEL	2.86 %
	Jean LASSALLE	2.86 %
	Yannick JADOT	2.86 %
	Éric ZEMMOUR	0.00 %
	Philippe POUTOU	0.00 %



51 inscrits

Participation : 70.59%

Votes blancs : 2.78%

Votes nuls : 0.00%

Second tour

	Emmanuel MACRON	46,15 %
	Marine LE PEN	53,85 %

51 inscrits

Participation : 80.39%

Votes blancs : 4.88%

Votes nuls : 0%

Sécurité



Agressions physiques / sexuelles

0



Cambriolages

0



Vols / dégradations

0



Stupéfiants

0

Evolution du nombre d'infractions



Pour comparer

(en proportion du nombre d'habitants)



Sources : Bases statistiques communale, départementale et régionale de la délinquance enregistrée par la police et la gendarmerie nationales selon les dernières parutions officielles de 2025 portant sur l'année 2024 ([data.gouv](https://data.gouv.fr)).

Agressions physiques / sexuelles : Violences sexuelles, coups et blessures volontaires intrafamiliaux, coups et blessures volontaires, autres coups, blessures volontaires et vols violents sans arme.

Cambriolages : Cambriolages de logements.

Vols : Vols avec armes, vols d'accessoires sur véhicules, vols dans les véhicules, vols de véhicules, vols sans violence contre des personnes, destructions, dégradations volontaires et escroqueries.

Stupéfiants : Trafic de stupéfiants dont (AFD) et usage de stupéfiants.

Services à la population



Commerce

Hypermarché	X Contrexéville 12km
Supermarché	X Châtenois 3km
Superette	X Châtenois 3km
Boulangerie	X Châtenois 3km
Boucherie	X Châtenois 3km
Restaurant	X Châtenois 2km
Garage	X Châtenois 3km
Station-service	X Châtenois 2km
Banque	X Châtenois 3km
La poste	X Châtenois 3km
Coiffeur	X Châtenois 2km
Tabac	X Châtenois 3km
Bars / discothèque	X Châtenois 2km
Bibliothèque	X Neufchâteau 12km
Cinéma	X Châtenois 3km
Vétérinaire	X Châtenois 3km



Santé

Pharmacie	X Châtenois 3km
Hôpital	X Neufchâteau 13km
Laboratoire d'analyses médicales	X Vittel 13km
Etablissement pour handicapé	X Châtenois 2km
EHPA	X Mandres-sur-Vair 8km
Médecin	X Châtenois 3km
Dentiste	X Bulgnéville 8km
Chirurgien	X Neufchâteau 13km
Dermatologue	X Neufchâteau 12km
Anesthésiste	X Épinal 48km
Gastro-entérologue	X Vandoeuvre-lès-Nancy 48km
Gynécologue	X Coussey 17km
Cancérologue	X Nancy 52km
Neurologue	X Épinal 49km
Ophtalmologue	X Bulgnéville 8km
ORL	X Toul 44km
Cardiologue	X Neufchâteau 12km
Pédiatre	X Toul 44km
Pneumologue	X Ludres 45km
Psychologue	X Vittel 12km
Radiologue	X Neufchâteau 12km
Rhumatologue	X Neufchâteau 12km
Sage-femme	X Bulgnéville 8km



Éducation

Crèche	X Châtenois 3km
Ecole maternelle Public	X Châtenois 3km
Ecole maternelle Privé	X Domrémy-la-Pucelle 21km
Ecole primaire Public	X Châtenois 3km
Ecole primaire Privé	X Mandres-sur-Vair 9km
Collège Public	X Châtenois 3km
Collège Privé	X Mandres-sur-Vair 9km
Lycée Public	X Neufchâteau 12km
Lycée Privé	X Mandres-sur-Vair 9km

Sources : Base Sirene des entreprises et de leurs établissements selon les dernières parutions officielles de 2025 portant sur l'année 2024 ([data.gouv](#)). Liste, localisation et tarifs des professionnels de santé selon les dernières parutions officielles de 2025 portant sur l'année 2024 ([opendatasoft](#)) et FINISS Extraction du Fichier des établissements selon les dernières parutions officielles de 2025 portant sur l'année 2024 ([data.gouv](#)). Adresse et géolocalisation des établissements d'enseignement du premier et second degrés selon les dernières parutions officielles de 2025 portant sur l'année 2024 ([data.education.gouv](#))

Villes autour de Darney-aux-Chênes

Ville	Habitants	Superficie	Pop densité	Pop active	Taux chômage	Revenu moyen	Prix immobilier
Longchamp-sous-Châtenois	82	4 km ²	21 h/km ²	57.3%	3.7%	NC	819 €/m ²
Ollainville	72	6 km ²	12 h/km ²	41.7%	2.8%	NC	400 €/m ²
Châtenois	1 723	17 km ²	101 h/km ²	42.3%	6%	20 120 €/an	944 €/m ²
Sandaucourt	181	10 km ²	18 h/km ²	44.8%	3.3%	22 650 €/an	640 €/m ²
Hagnéville-et-Roncourt	78	8 km ²	10 h/km ²	46.2%	5.1%	NC	NC
Aulnois	159	4 km ²	40 h/km ²	47.8%	4.4%	22 560 €/an	409 €/m ²
Rouvres-la-Chétive	468	11 km ²	43 h/km ²	46.6%	4.5%	21 910 €/an	942 €/m ²
La Neuveville-sous-Châtenois (2 avis)	363	7 km ²	52 h/km ²	50.4%	5.5%	22 320 €/an	596 €/m ²
Landaville	288	13 km ²	22 h/km ²	47.6%	2.1%	21 070 €/an	391 €/m ²
Dombrot-sur-Vair	239	9 km ²	27 h/km ²	47.7%	4.2%	23 530 €/an	777 €/m ²
Courcelles-sous-Châtenois	74	2 km ²	37 h/km ²	44.6%	6.8%	NC	813 €/m ²
Dolaincourt	85	2 km ²	43 h/km ²	40%	2.4%	NC	NC
Morville	42	3 km ²	14 h/km ²	57.1%	4.8%	NC	953 €/m ²
Balléville	97	6 km ²	16 h/km ²	58.8%	5.2%	24 870 €/an	NC
Auzainvilliers	191	8 km ²	24 h/km ²	53.9%	4.2%	21 730 €/an	1 062 €/m ²

bien-dans-ma-ville.fr



Vous aimez votre ville ? Notez-la !

Et faites-nous part de vos remarques constructives



Avec

BIEN dans ma **VILLE** 