



Version web

Ville de Darnétal

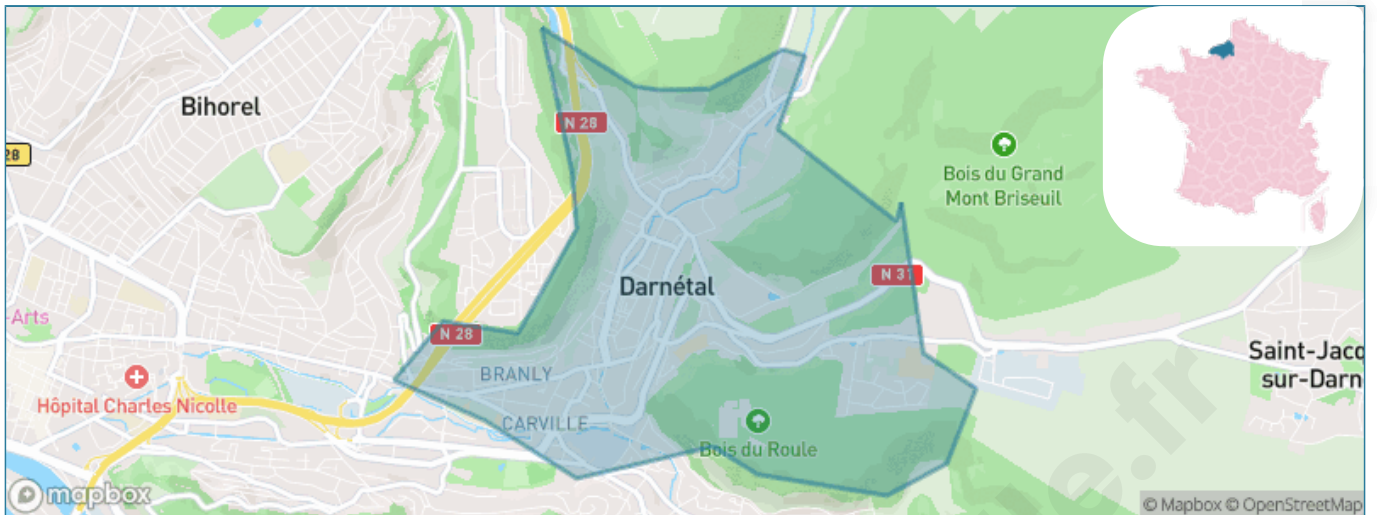
Présenté par

BIEN dans
ma **VILLE** 

Sommaire

Situation géographique	3
Statistiques sur la population	4
Evolution du nombre d'habitants	4
Tranche d'âge	5
0-14 ans	5
15-29 ans	5
30-44 ans	5
45-59 ans	5
60-74 ans	5
75-89 ans	5
90 ans et +	5
Activité professionnelle	5
Agriculteurs	5
Artisans, Commerçants	5
Cadres et sup.	5
Professions intermédiaires	5
Employé	5
Ouvrier	5
Retraité	5
Autres	5
Niveau de diplôme	6
Sans diplôme ou CEP	6
Brevet, BEPC, DNB	6
CAP-BEP ou équivalent	6
BAC ou équivalent	6
BAC+2	6
BAC+3 ou +4	6
BAC+5 ou plus	6
Composition des ménages	6
Couple sans enfant	6
Couple avec enfant(s)	6
Famille monoparentale	6
Colocation / Autre	6
Personnes seules	6
Profil électoraux	7
Premier tour	7
Sécurité	8
Evolution du nombre d'infractions	8
Pour comparer	9
Services à la population	10
Commerce	10
Éducation	10
Villes autour de Darnétal	11
Avis sur la ville de Darnétal	12
Moyenne par critère	12
Villes autour de Darnétal	12
Répartition des avis par note	12
Répartition des avis par note	12

Situation géographique



i Informations clés

- **Région** : Normandie
- **Département** : Seine-Maritime
- **Métropole** : Métropole Rouen Normandie
- **Code postal** : 76160
- **Superficie** : 4 km²



Statistiques sur la population



Nombre d'habitants

9 566



Age moyen

39 ans



Pop active

46.5%



Taux chômage

11.8%



Pop densité

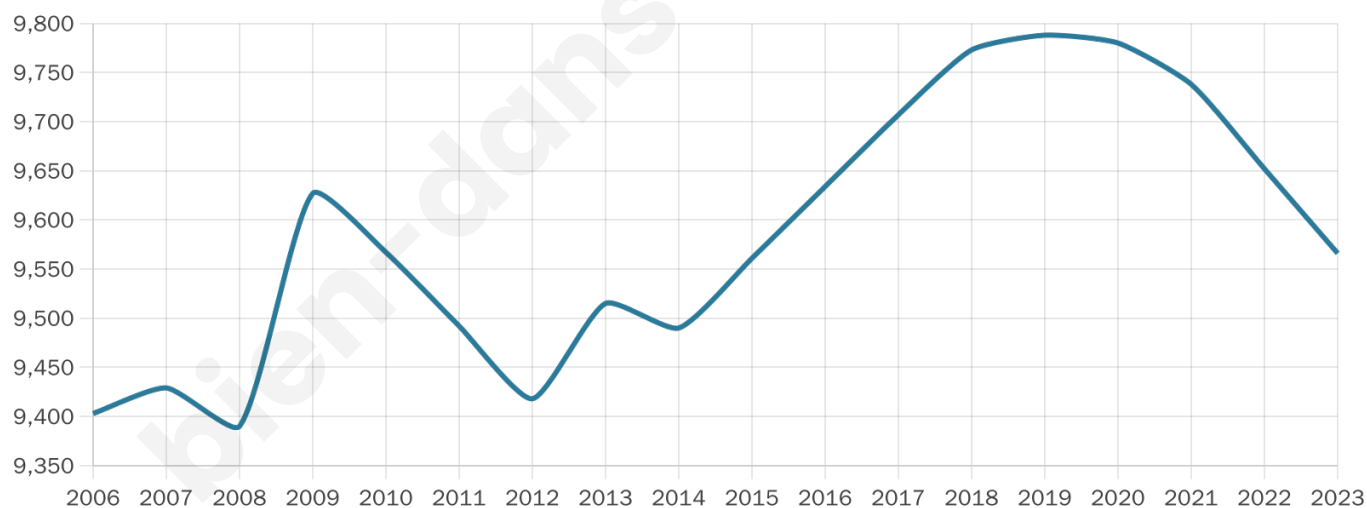
2 392 h/km²



Revenu moyen

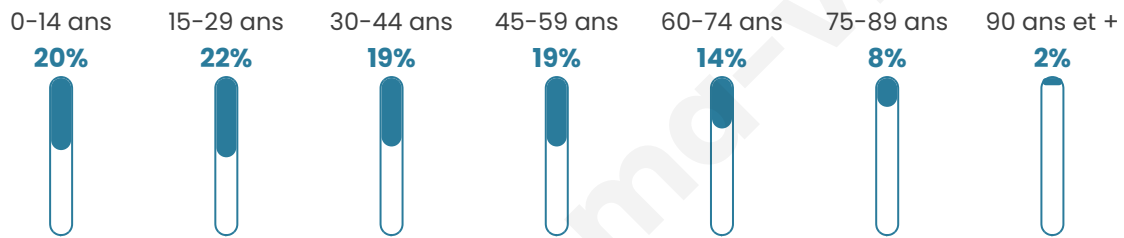
19 340 €/an

Evolution du nombre d'habitants

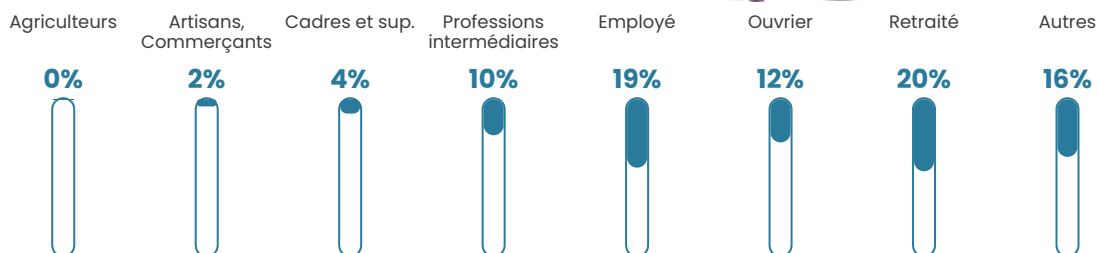


Sources : Institut national de la statistique et des études économiques (insee) selon Les dernières parutions officielles de 2024 portant sur les années 2020, 2021 et 2022.


Tranche d'âge




Activité professionnelle



Niveau de diplôme















Composition des ménages



Profils électoraux

Premier tour

	Jean-Luc MÉLENCHON	28.01 %
	Marine LE PEN	26.26 %
	Emmanuel MACRON	25.55 %
	Yannick JADOT	4.18 %
	Éric ZEMMOUR	3.53 %
	Fabien ROUSSEL	3.24 %
	Valérie PÉCRESSÉ	2.56 %
	Nicolas DUPONT- AIGNAN	1.91 %
	Jean LASSALLE	1.52 %
	Anne HIDALGO	1.52 %
	Philippe POUTOU	0.97 %
	Nathalie ARTHAUD	0.76 %



5 773 inscrits

Participation : 67.78%

Votes blancs : 1.61%

Votes nuls : 0.66%

Second tour

	Emmanuel MACRON	57,34 %
	Marine LE PEN	42,66 %

5 775 inscrits

Participation : 66.67%

Votes blancs : 7.48%

Votes nuls : 2.16%

Sécurité



Agressions physiques / sexuelles

102



Cambriolages

12



Vols / dégradations

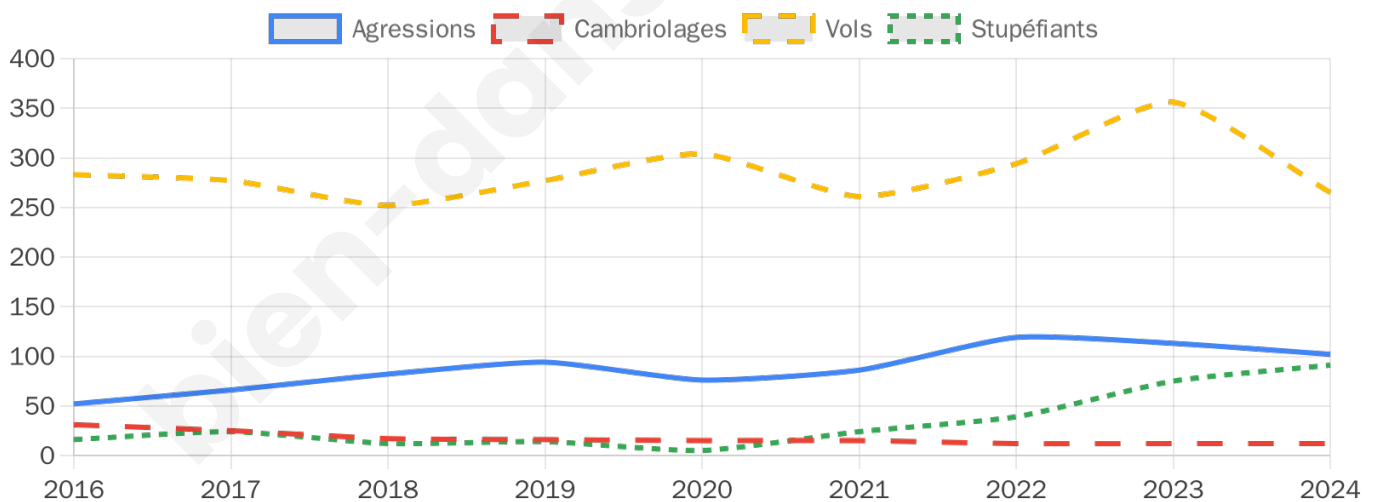
265



Stupéfiants

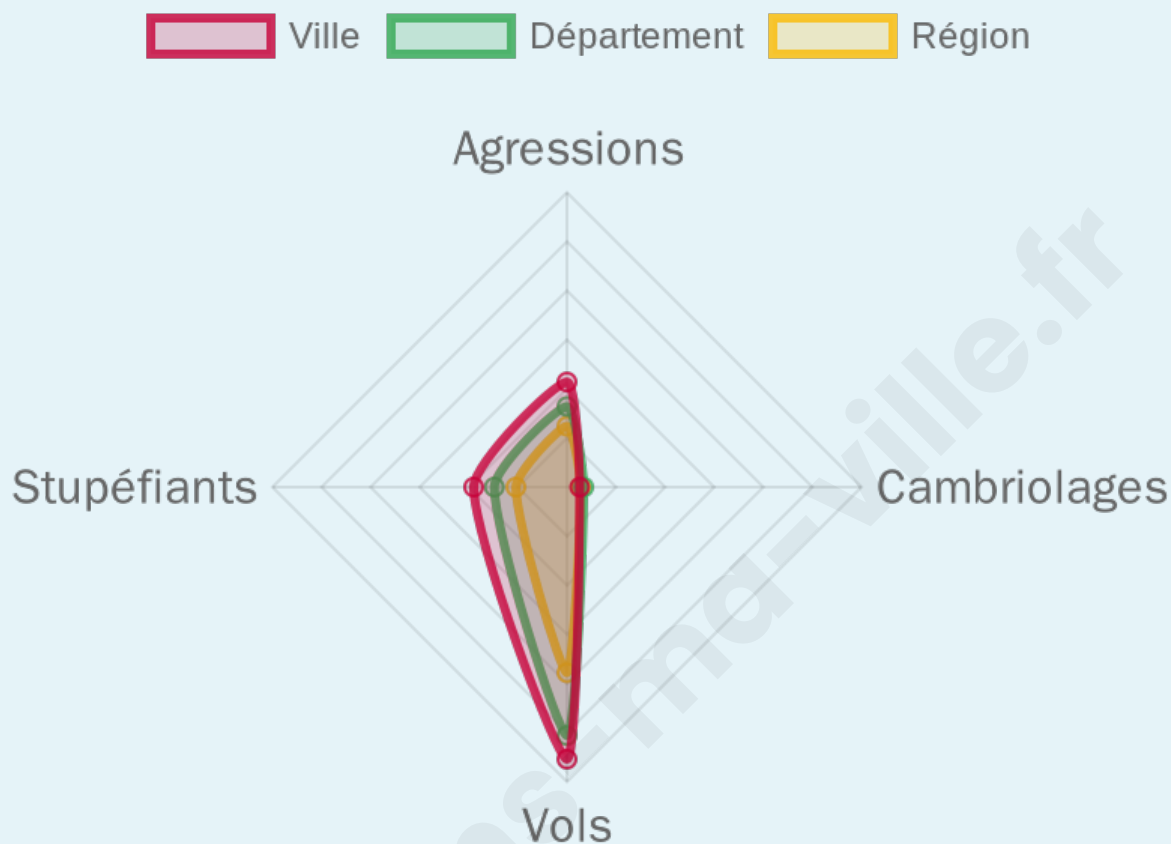
91

Evolution du nombre d'infractions



Pour comparer

(en proportion du nombre d'habitants)



Sources : Bases statistiques communale, départementale et régionale de la délinquance enregistrée par la police et la gendarmerie nationales selon les dernières parutions officielles de 2025 portant sur l'année 2024 ([data.gouv](https://data.gouv.fr)).

Agressions physiques / sexuelles : Violences sexuelles, coups et blessures volontaires intrafamiliaux, coups et blessures volontaires, autres coups, blessures volontaires et vols violents sans arme.

Cambriolages : Cambriolages de logements.

Vols : Vols avec armes, vols d'accessoires sur véhicules, vols dans les véhicules, vols de véhicules, vols sans violence contre des personnes, destructions, dégradations volontaires et escroqueries.

Stupéfiants : Trafic de stupéfiants dont (AFD) et usage de stupéfiants.

Services à la population



Commerce

Hypermarché	X <u>Rouen</u> 4km
Supermarché	2
Superette	3
Boulangerie	8
Boucherie	4
Restaurant	9
Garage	12
Station-service	2
Banque	7
La poste	34
Coiffeur	16
Tabac	2
Bars / discothèque	6
Bibliothèque	1
Cinéma	X <u>Rouen</u> 4km
Vétérinaire	5



Santé

Pharmacie	3
Hôpital	1
Laboratoire d'analyses médicales	1
Etablissement pour handicapé	1
EHPA	2
Médecin	16
Dentiste	2
Chirurgien	X <u>Rouen</u> 3km
Dermatologue	X <u>Bihorel</u> 2km
Anesthésiste	X <u>Rouen</u> 3km
Gastro-entérologue	X <u>Rouen</u> 3km
Gynécologue	X <u>Bihorel</u> 2km
Cancérologue	X <u>Rouen</u> 5km
Neurologue	X <u>Rouen</u> 2km
Ophtalmologue	X <u>Bihorel</u> 2km
ORL	X <u>Rouen</u> 2km
Cardiologue	X <u>Rouen</u> 3km
Pédiatre	X <u>Rouen</u> 3km
Pneumologue	X <u>Bois-Guillaume</u> 3km
Psychologue	X <u>Rouen</u> 1km
Radiologue	X <u>Rouen</u> 3km
Rhumatologue	X <u>Rouen</u> 3km
Sage-femme	X <u>Rouen</u> 2km



Éducation

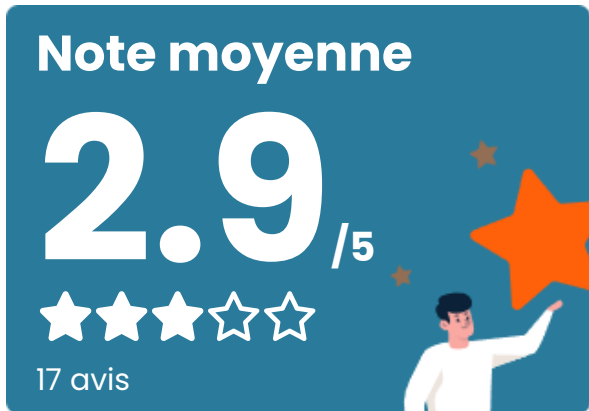
Crèche	6
Ecole maternelle Public	2
Ecole maternelle Privé	X <u>Noyers</u> 45km
Ecole primaire Public	4
Ecole primaire Privé	1
Collège Public	2
Collège Privé	X <u>Bihorel</u> 2km
Lycée Public	X <u>Rouen</u> 1km
Lycée Privé	X <u>Bois-Guillaume</u> 3km

Sources : Base Sirene des entreprises et de leurs établissements selon les dernières parutions officielles de 2025 portant sur l'année 2024 ([data.gouv](#)). Liste, localisation et tarifs des professionnels de santé selon les dernières parutions officielles de 2025 portant sur l'année 2024 ([opendatasoft](#)) et FINISS Extraction du Fichier des établissements selon les dernières parutions officielles de 2025 portant sur l'année 2024 ([data.gouv](#)). Adresse et géolocalisation des établissements d'enseignement du premier et second degrés selon les dernières parutions officielles de 2025 portant sur l'année 2024 ([data.education.gouv](#))

Villes autour de Darnétal

Ville	Habitants	Superficie	Pop densité	Pop active	Taux chômage	Revenu moyen	Prix immobilier
Saint-Léger-du-Bourg-Denis (2 avis)	3 633	2 km ²	1 817 h/km ²	49.5%	4.6%	24 510 €/an	2 040 €/m ²
Saint-Martin-du-Vivier	1 674	5 km ²	335 h/km ²	39.6%	2.6%	36 360 €/an	2 596 €/m ²
Bois-Guillaume (2 avis)	14 539	8 km ²	1 817 h/km ²	42.1%	3.5%	32 370 €/an	2 657 €/m ²
Bonsecours (5 avis)	6 442	3 km ²	2 147 h/km ²	41.6%	3.7%	26 900 €/an	2 097 €/m ²
Bihorel (8 avis)	8 316	2 km ²	4 158 h/km ²	41.9%	4.8%	25 600 €/an	2 076 €/m ²
Roncherolles-sur-le-Vivier	1 245	5 km ²	249 h/km ²	43.1%	3.8%	26 060 €/an	1 996 €/m ²
Le Mesnil-Esnard (7 avis)	8 177	5 km ²	1 635 h/km ²	41.3%	3.9%	28 210 €/an	2 572 €/m ²
Saint-Aubin-Épinay (1 avis)	1 021	9 km ²	113 h/km ²	47.5%	4.2%	26 210 €/an	2 363 €/m ²
Saint-Jacques-sur-Darnétal (3 avis)	3 117	16 km ²	195 h/km ²	45.5%	2.8%	27 720 €/an	1 976 €/m ²
Fontaine-sous-Préaux	569	3 km ²	190 h/km ²	47.3%	2.6%	28 460 €/an	1 888 €/m ²
Mont-Saint-Aignan (7 avis)	20 165	7 km ²	2 881 h/km ²	40.5%	5.5%	28 790 €/an	2 331 €/m ²
Rouen (187 avis)	117 662	21 km ²	5 603 h/km ²	47.5%	7.7%	21 330 €/an	2 483 €/m ²
Sotteville-lès-Rouen (19 avis)	29 003	7 km ²	4 143 h/km ²	44.1%	7.3%	21 230 €/an	1 906 €/m ²
Belbeuf (3 avis)	2 264	6 km ²	377 h/km ²	46.3%	2.4%	30 040 €/an	2 429 €/m ²
Isneauville (5 avis)	3 716	8 km ²	465 h/km ²	44.8%	2.2%	31 100 €/an	2 391 €/m ²

Avis sur la ville de Darnétal



Moyenne par critère



Villes autour de Darnétal

Ville	Note globale	Sécurité	Éducation	Sport Loisir	Environnement	Vie pratique
Saint-Léger-du-Bourg-Denis (2 avis)	3.5	4.5	3.5	2.5	4.5	2.5
Saint-Martin-du-Vivier	-	-	-	-	-	-
Bois-Guillaume (2 avis)	4.0	4.0	4.0	4.0	4.0	4.0
Bonsecours (5 avis)	4.8	5.0	4.8	4.6	5.0	4.6
Bihorel (8 avis)	3.6	3.8	3.9	3.3	3.3	3.6
Roncherolles-sur-le-Vivier	-	-	-	-	-	-
Le Mesnil-Esnard (7 avis)	4.4	4.4	4.6	4.3	4.0	4.6
Saint-Aubin-Épinay (1 avis)	3.4	4.0	3.0	4.0	5.0	1.0
Saint-Jacques-sur-Darnétal (3 avis)	3.6	3.3	3.7	4.3	3.3	3.3
Fontaine-sous-Préaux	-	-	-	-	-	-
Mont-Saint-Aignan (7 avis)	3.7	4.3	3.1	3.7	3.1	4.0
Rouen (187 avis)	3.2	3.0	3.6	3.4	2.6	3.4
Sotteville-lès-Rouen (19 avis)	3.4	2.9	3.6	4.2	2.2	3.9
Belbeuf (3 avis)	4.5	4.3	4.3	4.3	4.7	4.7
Isneauville (5 avis)	3.6	3.0	3.8	3.6	3.6	3.8



Vous aimez votre ville ? Notez-la !

Et faites-nous part de vos remarques constructives



Avec

BIEN dans ma **VILLE** 