Version web

Ville de Dargoire

Présenté par

BIEN dans ma VILLE

Sommaire

Situation géographique ... 3
Statistiques sur la population ... 4
Evolution du nombre d'habitants ... 4
Tranche d'âge ... 5
- ***0-14 ans*** ... 5
- ***15-29 ans*** ... 5
- ***30-44 ans*** ... 5
- ***45-59 ans*** ... 5
- ***60-74 ans*** ... 5
- ***75-89 ans*** ... 5
- ***90 ans et +*** ... 5

Activité professionnelle ... 5
- ***Agriculteurs*** ... 5
- ***Artisans, Commerçants*** ... 5
- ***Cadres et sup.*** ... 5
- ***Professions intermédiaires*** ... 5
- ***Employé*** ... 5
- ***Ouvrier*** ... 5
- ***Retraité*** ... 5
- ***Autres*** ... 5

Niveau de diplôme ... 6
- ***Sans diplôme ou CEP*** ... 6
- ***Brevet, BEPC, DNB*** ... 6
- ***CAP-BEP ou équivalent*** ... 6
- ***BAC ou équivalent*** ... 6
- ***BAC+2*** ... 6
- ***BAC+3 ou +4*** ... 6
- ***BAC+5 ou plus*** ... 6

Composition des ménages ... 6
- ***Couple sans enfant*** ... 6
- ***Couple avec enfant(s)*** ... 6
- ***Famille monoparentale*** ... 6
- ***Colocation / Autre*** ... 6
- ***Personnes seules*** ... 6

Profils électoraux ... 7
- ***Premier tour*** ... 7

Sécurité ... 8
- ***Evolution du nombre d'infractions*** ... 8
- ***Pour comparer*** ... 9

Services à la population ... 10
- ***Commerce*** ... 10
- ***Éducation*** ... 10
- ***Villes autour de Dargoire*** ... 11

Situation géographique

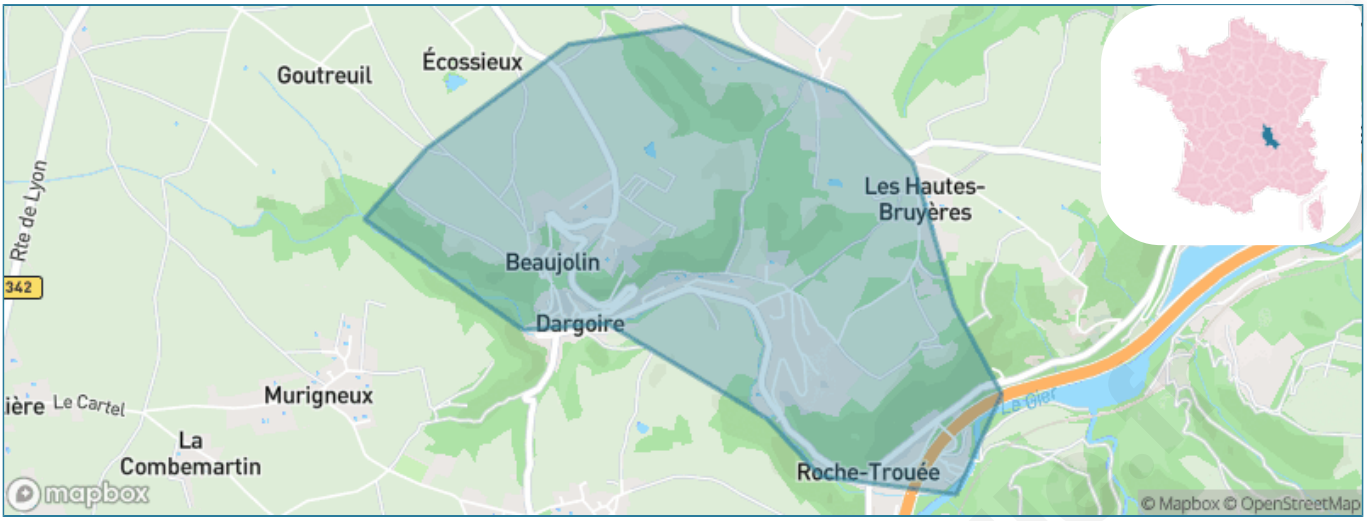

Informations clés

- **Région :** Auvergne-Rhône-Alpes
- **Département :** Loire
- **Métropole :** Saint Etienne Métropole
- **Code postal :** 42800
- **Superficie :** 1 km²

bien-dans-ma-ville

Statistiques sur la population

Nombre d'habitants	Age moyen	Pop active
524	**40 ans**	**47.1%**

Taux chômage	Pop densité	Revenu moyen
3.2%	**524 h/km²**	**27 540 €/an**

Evolution du nombre d'habitants

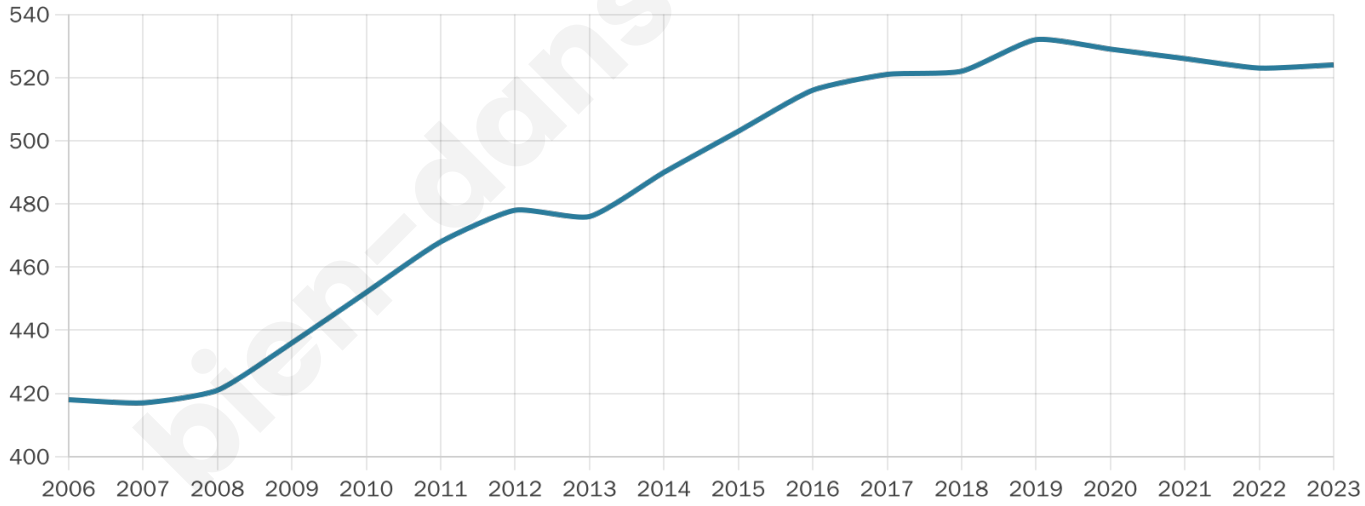

Sources : Institut national de la statistique et des études économiques (insee) selon Les dernières parutions officielles de 2024 portant sur les années 2020, 2021 et 2022.

bien-dans-ma-ville.fr

Tranche d'âge

0-14 ans	15-29 ans	30-44 ans	45-59 ans	60-74 ans	75-89 ans	90 ans et +
22%	11%	21%	21%	21%	5%	0%

Activité professionnelle

Agriculteurs	Artisans, Commerçants	Cadres et sup.	Professions intermédiaires	Employé	Ouvrier	Retraité	Autres
1%	4%	14%	14%	6%	5%	21%	7%

bien-dans-ma-ville.fr

Niveau de diplôme

Sans diplôme ou CEP	Brevet, BEPC, DNB	CAP-BEP ou équivalent	BAC ou équivalent	BAC+2	BAC+3 ou +4	BAC+5 ou plus
13%	3%	27%	16%	18%	13%	11%

Composition des ménages

Couple sans enfant	Couple avec enfant(s)	Famille monoparentale	Colocation / Autre	Personnes seules
40%	44%	4%	1%	11%

bienvivre-dans-ma-ville.fr

Profils électoraux

Premier tour

	Emmanuel MACRON	26.95 %
	Marine LE PEN	21.86 %
	Jean-Luc MÉLENCHON	18.86 %
	Yannick JADOT	8.38 %
	Éric ZEMMOUR	7.49 %
	Valérie PÉCRESSE	6.29 %
	Jean LASSALLE	3.59 %
	Anne HIDALGO	2.10 %
	Fabien ROUSSEL	1.50 %
	Philippe POUTOU	1.50 %
	Nicolas DUPONT-AIGNAN	1.20 %
	Nathalie ARTHAUD	0.30 %

416 inscrits
Participation : 81.73%
Votes blancs : 1.18%
Votes nuls : 0.59%

Second tour

	Emmanuel MACRON	56,42 %
	Marine LE PEN	43,58 %

416 inscrits
Participation : 78.12%
Votes blancs : 7.69%
Votes nuls : 1.23%

bien-dans-ma-ville.fr

Sécurité

Agressions physiques / sexuelles

0

Cambriolages

0

Vols / dégradations

0

Stupéfiants

0

Evolution du nombre d'infractions

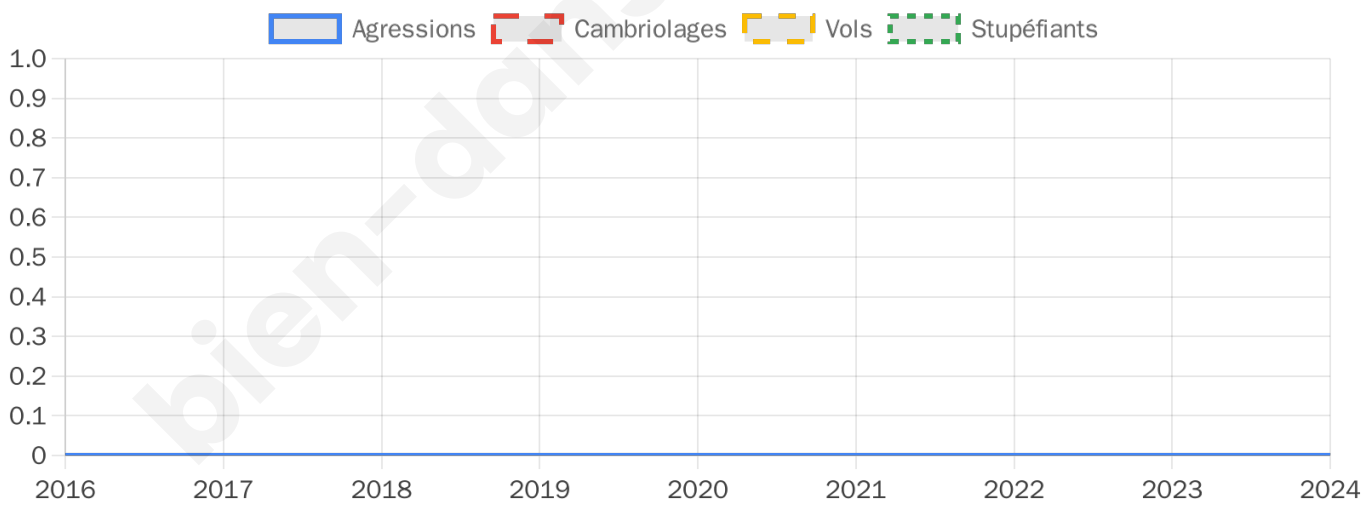

bien-dans-ma-

Pour comparer

(en proportion du nombre d'habitants)

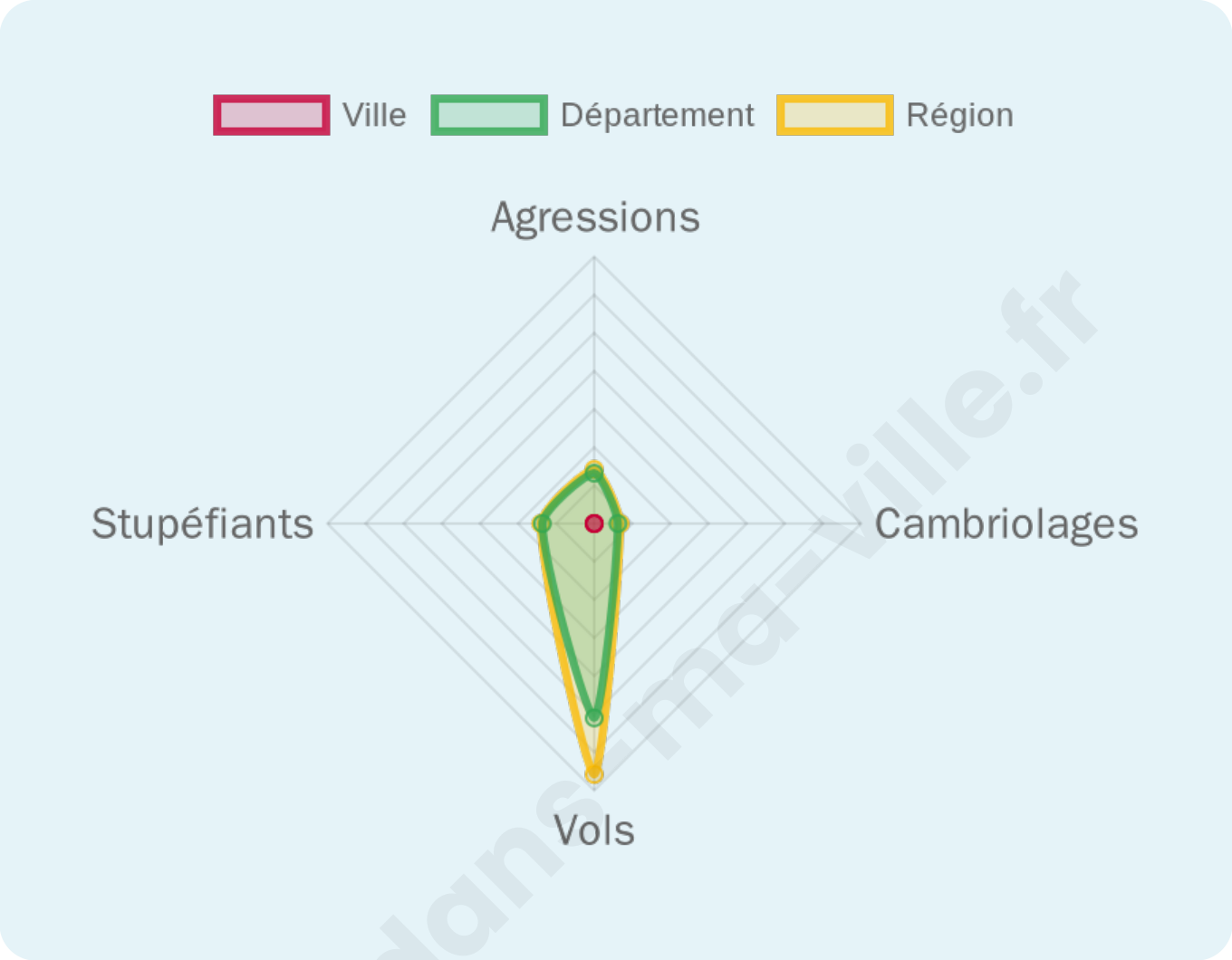

Sources : Bases statistiques communale, départementale et régionale de la délinquance enregistrée par la police et la gendarmerie nationales selon les dernières parutions officielles de 2025 portant sur l'année 2024 (data.gouv).
Agressions physiques / sexuelles : Violences sexuelles, coups et blessures volontaires intrafamiliaux, coups et blessures volontaires, autres coups, blessures volontaires et vols violents sans arme.
Cambriolages : Cambriolages de logements.
Vols : Vols avec armes, vols d'accessoires sur véhicules, vols dans les véhicules, vols de véhicules, vols sans violence contre des personnes, destructions, dégradations volontaires et escroqueries.
Stupéfiants : Trafic de stupéfiants dont (AFD) et usage de stupéfiants.

bien-dans-ma-ville.fr

Services à la population

Commerce

Hypermarché	X Givors 7km
Supermarché	X Rive-de-Gier 5km
Superêtte	X Saint-Andéol-le-Château 2km
Boulangerie	X Tartaras 1km
Boucherie	X Rive-de-Gier 5km
Restaurant	X Saint-Andéol-le-Château 2km
Garage	1
Station-service	X Rive-de-Gier 5km
Banque	X Rive-de-Gier 5km
La poste	X Trèves 2km
Coiffeur	2
Tabac	X Saint-Andéol-le-Château 3km
Bars / discothèque	1
Bibliothèque	X Les Haies 9km
Cinéma	X Rive-de-Gier 6km
Vétérinaire	X Chabanière 2km

Éducation

Crêche	X Saint-Andéol-le-Château 3km
Ecole maternelle Public	X Saint-Andéol-le-Château 4km
Ecole maternelle Privé	X Lyon 24km
Ecole primaire Public	1
Ecole primaire Privé	X Chabanière 4km
Collège Public	X Rive-de-Gier 6km
Collège Privé	X Rive-de-Gier 6km
Lycée Public	X Rive-de-Gier 6km
Lycée Privé	X Rive-de-Gier 6km

Santé

Pharmacie	X Rive-de-Gier 3km
Hôpital	X Rive-de-Gier 5km
Laboratoire d'analyses médicales	X Rive-de-Gier 5km
Etablissement pour handicapé	X Mornant 5km
EHPA	X Rive-de-Gier 5km
Médecin	X Tartaras 1km
Dentiste	X Chabanière 3km
Chirurgien	X Sainte-Colombe 16km
Dermatologue	X Rive-de-Gier 5km
Anesthésiste	X Mornant 6km
Gastro-entérologue	X Vienne 16km
Gynécologue	X Saint-Chamond 16km
Cancérologue	X Sainte-Foy-lès-Lyon 23km
Neurologue	X Mornant 6km
Ophtalmologue	X Mornant 7km
ORL	X Mornant 6km
Cardiologue	X Saint-Andéol-le-Château 4km
Pédiatre	X Saint-Martin-la-Plaine 6km
Pneumologue	X Vienne 16km
Psychologue	X Mornant 6km
Radiologue	X Mornant 6km
Rhumatologue	X Sainte-Colombe 16km
Sage-femme	X Saint-Joseph 5km

Sources : Base Sirene des entreprises et de leurs établissements selon les dernières parutions officielles de 2025 portant sur l'année 2024 (data.gouv). Liste, localisation et tarifs des professionnels de santé selon les dernières parutions officielles de 2025 portant sur l'année 2024 (opendatasoft) et FINESS Extraction du Fichier des établissements selon les dernières parutions officielles de 2025 portant sur l'année 2024 (data.gouv). Adresse et géolocalisation des établissements d'enseignement du premier et second degrés selon les dernières parutions officielles de 2025 portant sur l'année 2024 (data.education.gouv)

Villes autour de Dargoire

Ville	Habitants	Superficie	Pop densité	Pop active	Taux chômage	Revenu moyen	Prix immobilier
Tartaras (1 avis)	958	3 km²	319 h/km²	51.9%	2.7%	25 780 €/an	3 324 €/m²
Trèves (1 avis)	712	7 km²	102 h/km²	54.1%	2.4%	25 940 €/an	2 130 €/m²
Saint-Andéol-le-Château (1 avis)	4 260	24 km²	178 h/km²	48.8%	1.8%	27 940 €/an	3 037 €/m²
Chabanière (4 avis)	4 323	34 km²	127 h/km²	49.1%	2.7%	25 960 €/an	2 735 €/m²
Saint-Romain-en-Gier (1 avis)	600	4 km²	150 h/km²	49.5%	3.2%	24 150 €/an	2 088 €/m²
Échalas (7 avis)	1 994	21 km²	95 h/km²	47.8%	2.6%	26 910 €/an	2 614 €/m²
Saint-Joseph (1 avis)	1 996	8 km²	250 h/km²	47.3%	3.9%	25 430 €/an	2 065 €/m²
Rive-de-Gier (14 avis)	15 242	7 km²	2 177 h/km²	40.9%	6.9%	19 320 €/an	1 732 €/m²
Châteauneuf (2 avis)	1 724	13 km²	133 h/km²	46.3%	2.5%	26 200 €/an	2 698 €/m²
Saint-Martin-la-Plaine (2 avis)	3 764	9 km²	418 h/km²	48.4%	3.1%	25 630 €/an	2 381 €/m²
Mornant (11 avis)	6 282	15 km²	419 h/km²	46.6%	2.9%	27 260 €/an	3 274 €/m²
Longes	938	24 km²	39 h/km²	48.9%	2.2%	23 880 €/an	1 614 €/m²
Riverie (2 avis)	293	0 km²	293 h/km²	53.6%	2.7%	25 620 €/an	2 251 €/m²
Genilac (4 avis)	3 839	8 km²	480 h/km²	50.2%	2.9%	25 220 €/an	1 962 €/m²
Givors (12 avis)	21 379	17 km²	1 258 h/km²	40.7%	7.6%	18 160 €/an	1 857 €/m²

bien-dans-ma-ville.fr

bien-dans-ma-ville.fr

Vous aimez votre ville ? Notez-la !

Et faites-nous part de vos remarques constructives

Avec

BIEN dans ma VILLE