



Version web

Ville de Dancy

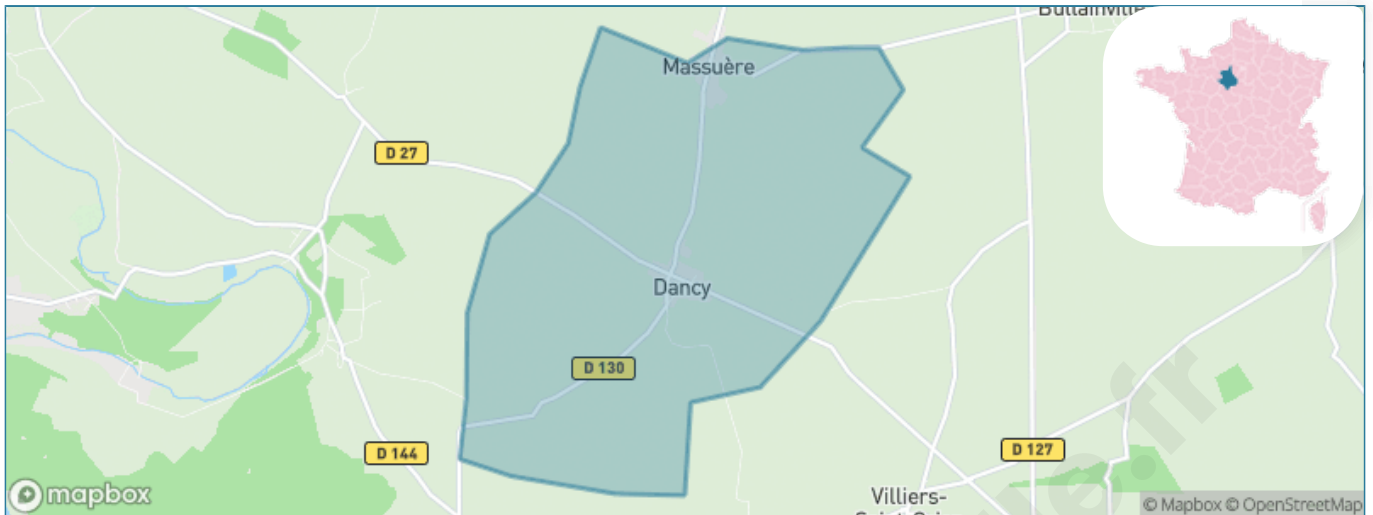
Présenté par

BIEN dans
ma **VILLE** 

Sommaire

Situation géographique	3
Statistiques sur la population	4
Evolution du nombre d'habitants	4
Tranche d'âge	5
0-14 ans	5
15-29 ans	5
30-44 ans	5
45-59 ans	5
60-74 ans	5
75-89 ans	5
90 ans et +	5
Activité professionnelle	5
Agriculteurs	5
Artisans, Commerçants	5
Cadres et sup.	5
Professions intermédiaires	5
Employé	5
Ouvrier	5
Retraité	5
Autres	5
Niveau de diplôme	6
Sans diplôme ou CEP	6
Brevet, BEPC, DNB	6
CAP-BEP ou équivalent	6
BAC ou équivalent	6
BAC+2	6
BAC+3 ou +4	6
BAC+5 ou plus	6
Composition des ménages	6
Couple sans enfant	6
Couple avec enfant(s)	6
Famille monoparentale	6
Colocation / Autre	6
Personnes seules	6
Profils électoraux	7
Premier tour	7
Sécurité	8
Evolution du nombre d'infractions	8
Pour comparer	9
Services à la population	10
Commerce	10
Éducation	10
Villes autour de Dancy	11

Situation géographique



i Informations clés

- **Région** : Centre-Val de Loire
- **Département** : Eure-et-Loir
- **Code postal** : 28800
- **Superficie** : 9 km²



Statistiques sur la population



Nombre d'habitants

202



Age moyen

45 ans



Pop active

46%



Taux chômage

13.2%



Pop densité

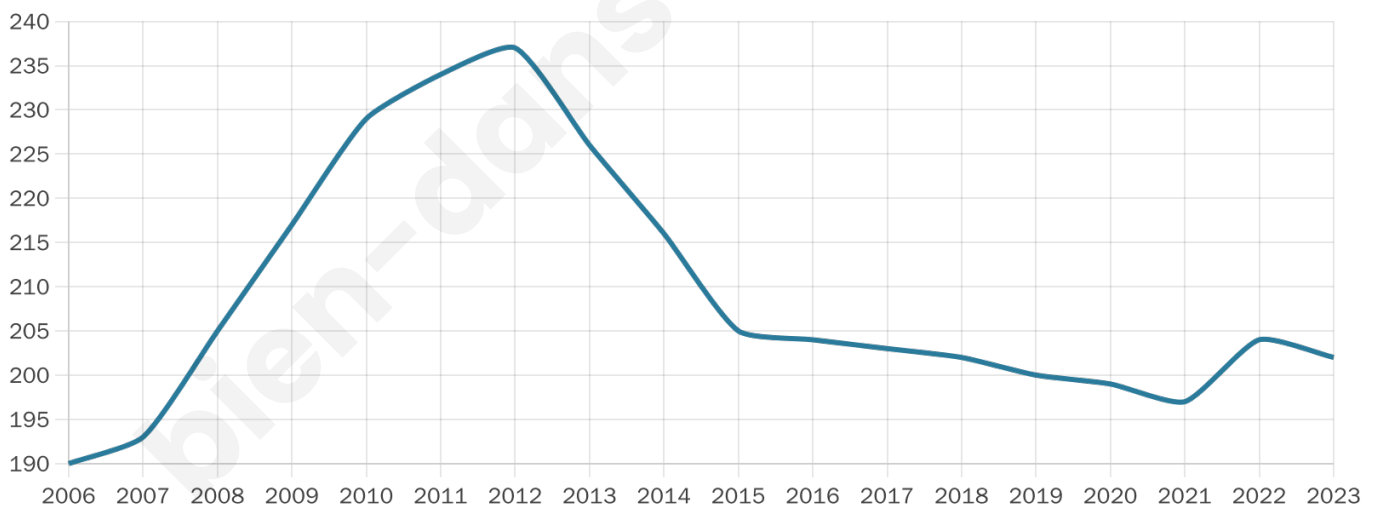
22 h/km²



Revenu moyen

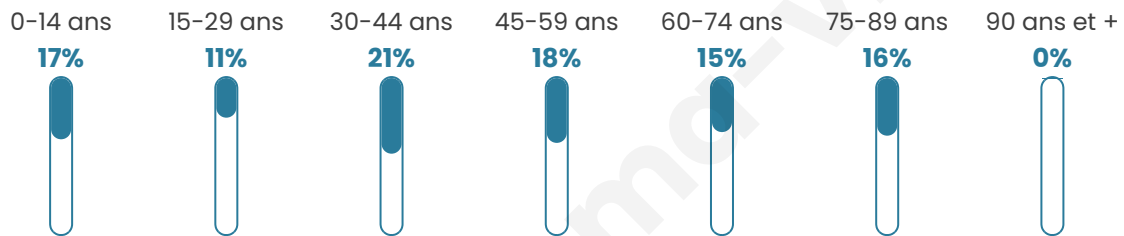
24 280 €/an

Evolution du nombre d'habitants

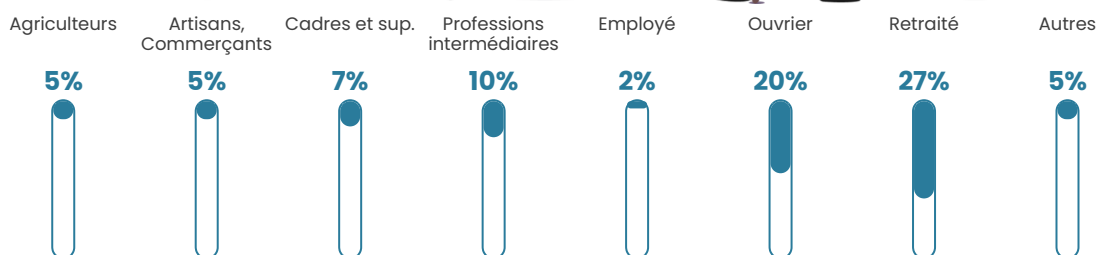


Sources : Institut national de la statistique et des études économiques (insee) selon Les dernières parutions officielles de 2024 portant sur les années 2020, 2021 et 2022.

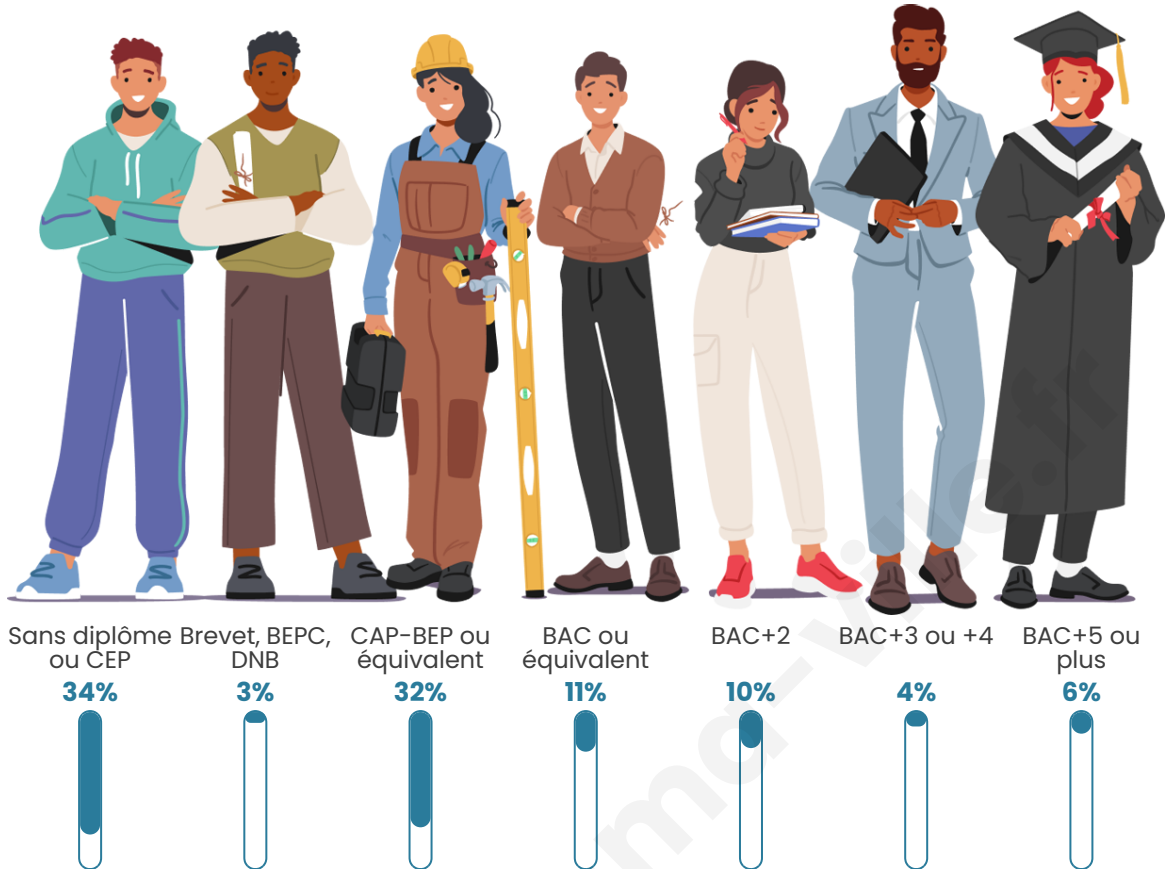
Tranche d'âge




Activité professionnelle



Niveau de diplôme



Composition des ménages



Profils électoraux



Premier tour

	Emmanuel MACRON	28.80 %
	Marine LE PEN	28.00 %
	Jean-Luc MÉLENCHON	12.00 %
	Valérie PÉCRESSÉ	8.80 %
	Éric ZEMMOUR	4.80 %
	Jean LASSALLE	4.00 %
	Yannick JADOT	3.20 %
	Nicolas DUPONT- AIGNAN	3.20 %
	Fabien ROUSSEL	2.40 %
	Nathalie ARTHAUD	1.60 %
	Anne HIDALGO	1.60 %
	Philippe POUTOU	1.60 %

161 inscrits

Participation : 79.5%
Votes blancs : 1.56%
Votes nuls : 0.78%

Second tour

	Emmanuel MACRON	53,85 %
	Marine LE PEN	46,15 %

161 inscrits

Participation : 77.64%
Votes blancs : 3.2%
Votes nuls : 3.2%

Sécurité



Agressions physiques / sexuelles

0



Cambriolages

0



Vols / dégradations

0



Stupéfiants

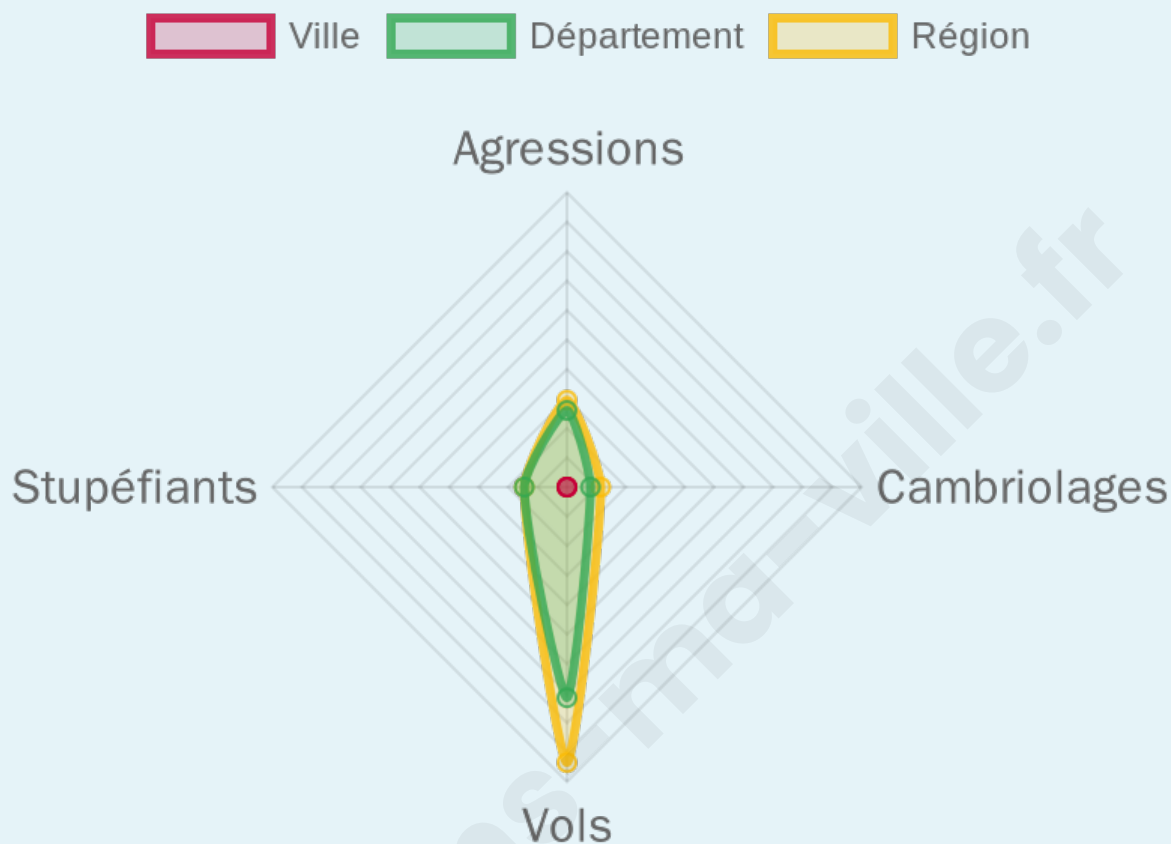
0

Evolution du nombre d'infractions



Pour comparer

(en proportion du nombre d'habitants)



Sources : Bases statistiques communale, départementale et régionale de la délinquance enregistrée par la police et la gendarmerie nationales selon les dernières parutions officielles de 2025 portant sur l'année 2024 ([data.gouv](https://data.gouv.fr)).

Agressions physiques / sexuelles : Violences sexuelles, coups et blessures volontaires intrafamiliaux, coups et blessures volontaires, autres coups, blessures volontaires et vols violents sans arme.

Cambriolages : Cambriolages de logements.

Vols : Vols avec armes, vols d'accessoires sur véhicules, vols dans les véhicules, vols de véhicules, vols sans violence contre des personnes, destructions, dégradations volontaires et escroqueries.

Stupéfiants : Trafic de stupéfiants dont (AFD) et usage de stupéfiants.

Services à la population



Commerce

Hypermarché	X <u>Saint-Denis-Lanneray</u> 18km
Supermarché	X <u>Bonneval</u> 7km
Superette	X <u>Bonneval</u> 7km
Boulangerie	X <u>Bonneval</u> 7km
Boucherie	X <u>Bonneval</u> 5km
Restaurant	X <u>Bonneval</u> 7km
Garage	X <u>Pré-Saint-Évroult</u> 4km
Station-service	X <u>Bonneval</u> 6km
Banque	X <u>Bonneval</u> 7km
La poste	X <u>Bonneval</u> 6km
Coiffeur	1
Tabac	X <u>Bonneval</u> 7km
Bars / discothèque	X <u>Bonneval</u> 7km
Bibliothèque	X <u>Châteaudun</u> 13km
Cinéma	X <u>Châteaudun</u> 13km
Vétérinaire	X <u>Bonneval</u> 7km



Santé

Pharmacie	X <u>Villemaury</u> 7km
Hôpital	X <u>Châteaudun</u> 12km
Laboratoire d'analyses médicales	X <u>Bonneval</u> 7km
Etablissement pour handicapé	X <u>Bonneval</u> 7km
EHPA	X <u>Bonneval</u> 6km
Médecin	X <u>Villemaury</u> 7km
Dentiste	X <u>Bonneval</u> 7km
Chirurgien	X <u>Chartres</u> 34km
Dermatologue	X <u>Lucé</u> 32km
Anesthésiste	X <u>Mainvilliers</u> 34km
Gastro-entérologue	X <u>Le Coudray</u> 31km
Gynécologue	X <u>Châteaudun</u> 12km
Cancérologue	X <u>Mainvilliers</u> 34km
Neurologue	X <u>Chartres</u> 33km
Ophthalmologue	X <u>Patay</u> 21km
ORL	X <u>Brou</u> 23km
Cardiologue	X <u>Châteaudun</u> 13km
Pédiatre	X <u>Barjouville</u> 29km
Pneumologue	X <u>Châteaudun</u> 12km
Psychologue	X <u>Châteaudun</u> 11km
Radiologue	X <u>Châteaudun</u> 12km
Rhumatologue	X <u>Le Coudray</u> 31km
Sage-femme	X <u>Châteaudun</u> 13km



Éducation

Crèche	X <u>Bonneval</u> 6km
Ecole maternelle Public	X <u>Bonneval</u> 7km
Ecole maternelle Privé	X <u>Le Coudray</u> 30km
Ecole primaire Public	X <u>Conie-Molitard</u> 5km
Ecole primaire Privé	X <u>Bonneval</u> 7km
Collège Public	X <u>Bonneval</u> 7km
Collège Privé	X <u>Châteaudun</u> 13km
Lycée Public	X <u>Châteaudun</u> 13km
Lycée Privé	X <u>Châteaudun</u> 14km

Sources : Base Sirene des entreprises et de leurs établissements selon les dernières parutions officielles de 2025 portant sur l'année 2024 ([data.gouv](#)). Liste, localisation et tarifs des professionnels de santé selon les dernières parutions officielles de 2025 portant sur l'année 2024 ([opendatasoft](#)) et FINISS Extraction du Fichier des établissements selon les dernières parutions officielles de 2025 portant sur l'année 2024 ([data.gouv](#)). Adresse et géolocalisation des établissements d'enseignement du premier et second degrés selon les dernières parutions officielles de 2025 portant sur l'année 2024 ([data.education.gouv](#))

Villes autour de Dancy

Ville	Habitants	Superficie	Pop densité	Pop active	Taux chômage	Revenu moyen	Prix immobilier
Villiers-Saint-Orien	162	15 km ²	11 h/km ²	52.5%	3.1%	25 770 €/an	1 565 €/m ²
Pré-Saint-Évroult	283	21 km ²	13 h/km ²	47%	3.2%	23 470 €/an	1 574 €/m ²
Saint-Maur-sur-le-Loir	411	16 km ²	26 h/km ²	45.7%	2.9%	24 590 €/an	1 178 €/m ²
Conie-Molitard	387	15 km ²	26 h/km ²	43.2%	2.3%	24 100 €/an	1 301 €/m ²
Bullainville	115	6 km ²	19 h/km ²	41.7%	5.2%	23 700 €/an	541 €/m ²
Gomené	560	25 km ²	22 h/km ²	43.6%	4.8%	21 670 €/an	1 027 €/m ²
Nottonville	279	24 km ²	12 h/km ²	46.6%	3.9%	23 510 €/an	1 192 €/m ²
Bonneval (11 avis)	4 868	28 km ²	174 h/km ²	39.6%	4.7%	22 400 €/an	1 482 €/m ²
Varize	184	13 km ²	14 h/km ²	50.5%	4.9%	27 730 €/an	1 139 €/m ²
Moléans (1 avis)	433	11 km ²	39 h/km ²	43.9%	3.7%	25 050 €/an	1 295 €/m ²
Pré-Saint-Martin	174	7 km ²	25 h/km ²	51.1%	4.6%	24 700 €/an	1 749 €/m ²
Neuvy-en-Dunois	300	25 km ²	12 h/km ²	51.3%	3.3%	24 170 €/an	1 587 €/m ²
Saint-Christophe	143	6 km ²	24 h/km ²	35.7%	2.1%	25 230 €/an	987 €/m ²
Moriers	223	9 km ²	25 h/km ²	49.8%	3.1%	23 700 €/an	1 710 €/m ²
Sancheville	742	21 km ²	35 h/km ²	47%	5.5%	22 200 €/an	1 272 €/m ²

bien-dans-ma-ville.fr



Vous aimez votre ville ? Notez-la !

Et faites-nous part de vos remarques constructives



Avec

BIEN dans ma **VILLE** 