



Version web

# Ville de Dampierre-en-Crot

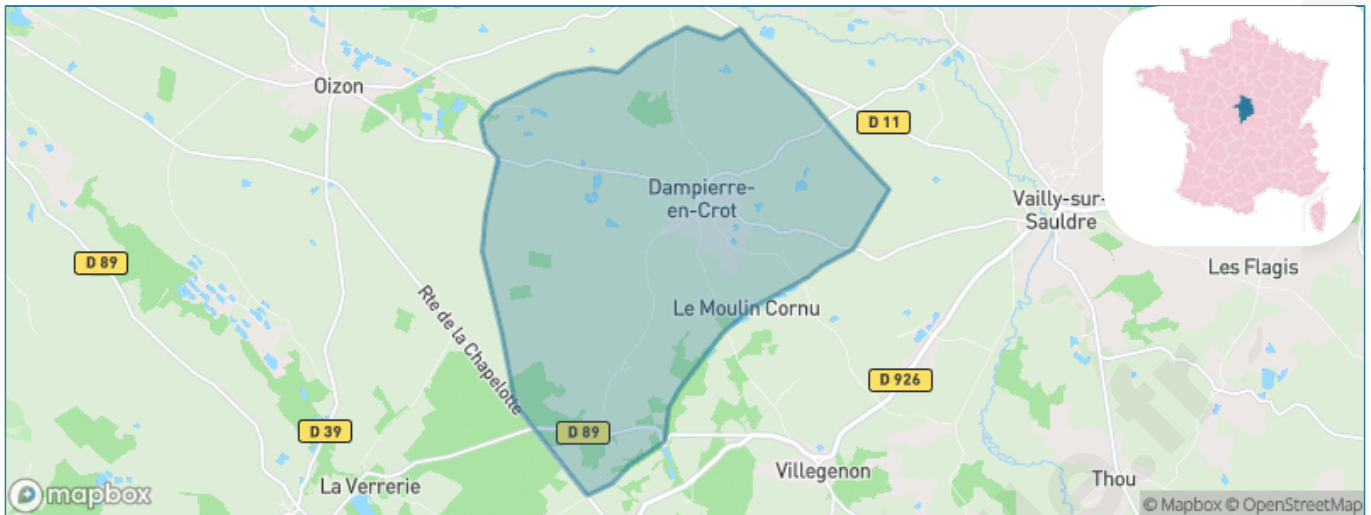
Présenté par

**BIEN** dans ma **VILLE** 

# Sommaire

Situation géographique .....	3
Statistiques sur la population .....	4
Evolution du nombre d'habitants .....	4
Tranche d'âge .....	5
0-14 ans .....	5
15-29 ans .....	5
30-44 ans .....	5
45-59 ans .....	5
60-74 ans .....	5
75-89 ans .....	5
90 ans et + .....	5
Activité professionnelle .....	5
Agriculteurs .....	5
Artisans, Commerçants .....	5
Cadres et sup. ....	5
Professions intermédiaires .....	5
Employé .....	5
Ouvrier .....	5
Retraité .....	5
Autres .....	5
Niveau de diplôme .....	6
Sans diplôme ou CEP .....	6
Brevet, BEPC, DNB .....	6
CAP-BEP ou équivalent .....	6
BAC ou équivalent .....	6
BAC+2 .....	6
BAC+3 ou +4 .....	6
BAC+5 ou plus .....	6
Composition des ménages .....	6
Couple sans enfant .....	6
Couple avec enfant(s) .....	6
Famille monoparentale .....	6
Colocation / Autre .....	6
Personnes seules .....	6
Profils électoraux .....	7
Premier tour .....	7
Sécurité .....	8
Evolution du nombre d'infractions .....	8
Pour comparer .....	9
Services à la population .....	10
Commerce .....	10
Éducation .....	10
Villes autour de Dampierre-en-Crot .....	12

# Situation géographique



## i Informations clés

- **Région** : Centre-Val de Loire
- **Département** : Cher
- **Code postal** : 18260
- **Superficie** : 22 km<sup>2</sup>



# Statistiques sur la population



Nombre d'habitants

**205**



Age moyen

**51 ans**



Pop active

**42.4%**



Taux chômage

**8.9%**



Pop densité

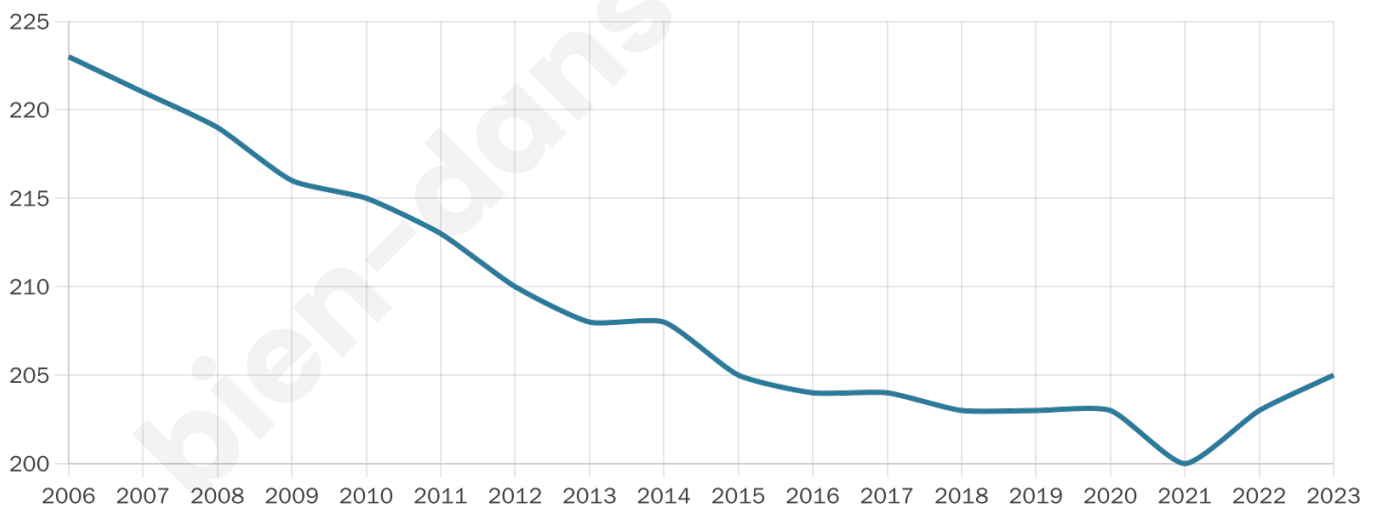
**9 h/km<sup>2</sup>**



Revenu moyen

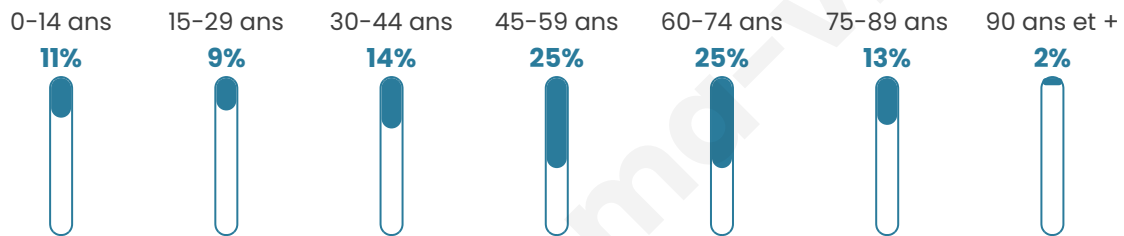
**22 340 €/an**

## Evolution du nombre d'habitants

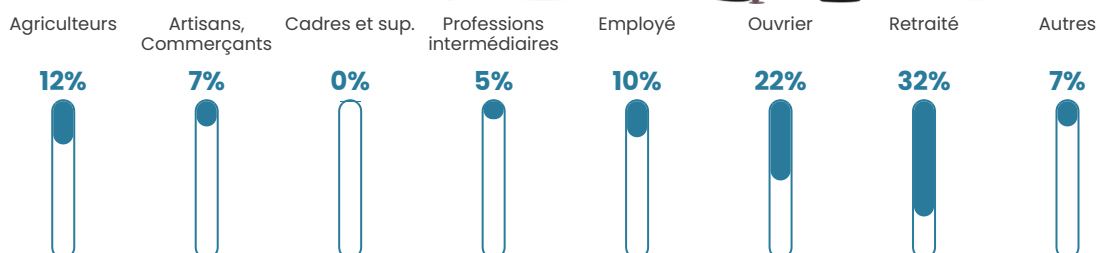


Sources : Institut national de la statistique et des études économiques (insee) selon Les dernières parutions officielles de 2024 portant sur les années 2020, 2021 et 2022.

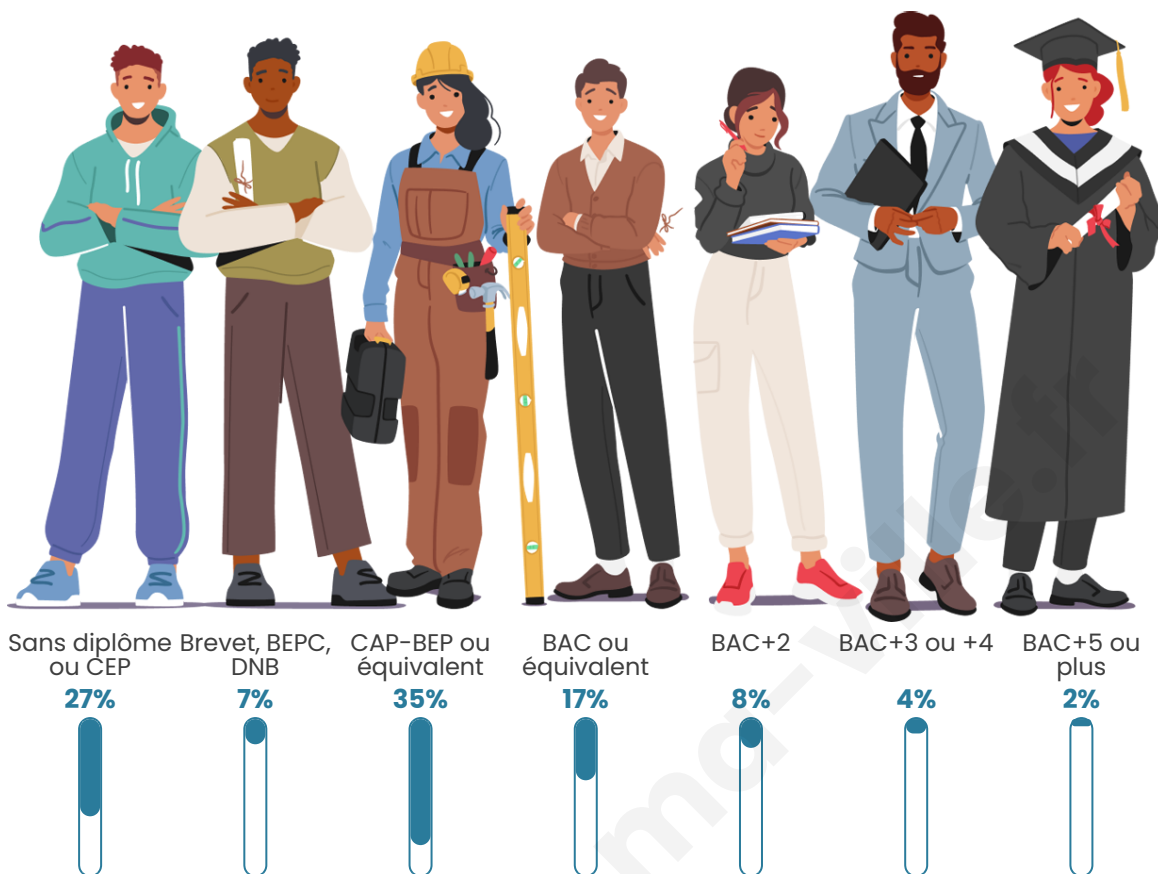
## Tranche d'âge




## Activité professionnelle



## Niveau de diplôme















## Composition des ménages



# Profils électoraux

## Premier tour

	Marine LE PEN	25.19 %
	Emmanuel MACRON	21.37 %
	Valérie PÉCRESE	13.74 %
	Jean-Luc MÉLENCHON	11.45 %
	Éric ZEMMOUR	9.16 %
	Nicolas DUPONT-AIGNAN	4.58 %
	Fabien ROUSSEL	3.82 %
	Philippe POUTOU	3.82 %
	Jean LASSALLE	3.05 %
	Nathalie ARTHAUD	1.53 %
	Yannick JADOT	1.53 %
	Anne HIDALGO	0.76 %



### 156 inscrits

Participation : 85.26%

Votes blancs : 1.50%

Votes nuls : 0.00%

## Second tour

	Emmanuel MACRON	45,9 %
	Marine LE PEN	54,1 %

### 156 inscrits

Participation : 85.9%

Votes blancs : 6.72%

Votes nuls : 2.24%

# Sécurité



Agressions physiques / sexuelles

0



Cambriolages

0



Vols / dégradations

0



Stupéfiants

0

## Evolution du nombre d'infractions



## Pour comparer

(en proportion du nombre d'habitants)

■ Ville ■ Département ■ Région



Sources : Bases statistiques communale, départementale et régionale de la délinquance enregistrée par la police et la gendarmerie nationales selon les dernières parutions officielles de 2025 portant sur l'année 2024 ([data.gouv](https://data.gouv.fr)).

Agressions physiques / sexuelles : Violences sexuelles, coups et blessures volontaires intrafamiliaux, coups et blessures volontaires, autres coups, blessures volontaires et vols violents sans arme.

Cambriolages : Cambriolages de logements.

Vols : Vols avec armes, vols d'accessoires sur véhicules, vols dans les véhicules, vols de véhicules, vols sans violence contre des personnes, destructions, dégradations volontaires et escroqueries.

Stupéfiants : Trafic de stupéfiants dont (AFD) et usage de stupéfiants.

# Services à la population



## Commerce

Hypermarché	X <a href="#">Gien</a> 25km
Supermarché	X <a href="#">Aubigny-sur-Nère</a> 11km
Superette	X <a href="#">Barlieu</a> 2km
Boulangerie	X <a href="#">Vailly-sur-Sauldre</a> 5km
Boucherie	X <a href="#">Vailly-sur-Sauldre</a> 5km
Restaurant	X <a href="#">Villegenon</a> 5km
Garage	X <a href="#">Concressault</a> 3km
Station-service	X <a href="#">Aubigny-sur-Nère</a> 11km
Banque	X <a href="#">Vailly-sur-Sauldre</a> 5km
La poste	X <a href="#">Blancafort</a> 9km
Coiffeur	X <a href="#">Barlieu</a> 4km
Tabac	X <a href="#">Vailly-sur-Sauldre</a> 5km
Bars / discothèque	X <a href="#">Jars</a> 11km
Bibliothèque	X <a href="#">Gien</a> 25km
Cinéma	X <a href="#">Gien</a> 25km
Vétérinaire	X <a href="#">Vailly-sur-Sauldre</a> 5km



## Santé

Pharmacie	X <a href="#">Vailly-sur-Sauldre</a> 5km
Hôpital	X <a href="#">Gien</a> 25km
Laboratoire d'analyses médicales	X <a href="#">Aubigny-sur-Nère</a> 11km
Etablissement pour handicapé	X <a href="#">Aubigny-sur-Nère</a> 11km
EHPA	X <a href="#">Vailly-sur-Sauldre</a> 5km
Médecin	X <a href="#">Vailly-sur-Sauldre</a> 5km
Dentiste	X <a href="#">Vailly-sur-Sauldre</a> 5km
Chirurgien	X <a href="#">Gien</a> 25km
Dermatologue	X <a href="#">Léré</a> 22km
Anesthésiste	X <a href="#">Saint-Privé</a> 39km
Gastro-entérologue	X <a href="#">Gien</a> 25km
Gynécologue	X <a href="#">Gien</a> 25km
Cancérologue	X <a href="#">Cosne-Cours-sur-Loire</a> 27km
Neurologue	X <a href="#">Bourges</a> 43km
Ophtalmologue	X <a href="#">Châtillon-sur-Loire</a> 19km
ORL	X <a href="#">Saint-Privé</a> 39km
Cardiologue	X <a href="#">Cosne-Cours-sur-Loire</a> 26km
Pédiatre	X <a href="#">Poilly-lez-Gien</a> 24km
Pneumologue	X <a href="#">Bourges</a> 45km
Psychologue	X <a href="#">Gien</a> 25km
Radiologue	X <a href="#">Gien</a> 25km
Rhumatologue	X <a href="#">Gien</a> 25km
Sage-femme	X <a href="#">Châtillon-sur-Loire</a> 19km



## Éducation

Crèche	X <a href="#">Aubigny-sur-Nère</a> 11km
Ecole maternelle Public	X <a href="#">Aubigny-sur-Nère</a> 11km
Ecole maternelle Privé	X <a href="#">Bourges</a> 47km
Ecole primaire Public	X <a href="#">Concressault</a> 3km
Ecole primaire Privé	X <a href="#">Aubigny-sur-Nère</a> 11km
Collège Public	X <a href="#">Aubigny-sur-Nère</a> 12km
Collège Privé	X <a href="#">Gien</a> 25km
Lycée Public	X <a href="#">Gien</a> 26km
Lycée Privé	X <a href="#">Gien</a> 25km

Sources : Base Sirene des entreprises et de leurs établissements selon les dernières parutions officielles de 2025 portant sur l'année 2024 ([data.gouv](https://data.gouv.fr)). Liste, localisation et tarifs des professionnels de santé selon les dernières parutions officielles de 2025 portant sur l'année 2024 ([opendatasoft](https://opendatasoft.com)) et FINESS Extraction du Fichier des établissements selon les dernières parutions officielles de 2025 portant sur l'année 2024 ([data.gouv](https://data.gouv.fr)). Adresse et géolocalisation des établissements d'enseignement du premier et second degrés selon les dernières parutions officielles de 2025 portant sur l'année 2024 ([data.education.gouv](https://data.education.gouv.fr))

bien-dans-ma-ville.fr

## Villes autour de Dampierre-en-Crot

Ville	Habitants	Superficie	Pop densité	Pop active	Taux chômage	Revenu moyen	Prix immobilier
Concessault	192	7 km <sup>2</sup>	27 h/km <sup>2</sup>	38.5%	4.2%	22 660 €/an	797 €/m <sup>2</sup>
Villegenon	217	32 km <sup>2</sup>	7 h/km <sup>2</sup>	39.6%	2.3%	21 030 €/an	961 €/m <sup>2</sup>
Barlieu	334	27 km <sup>2</sup>	12 h/km <sup>2</sup>	43.4%	6.3%	23 340 €/an	928 €/m <sup>2</sup>
Oizon	664	62 km <sup>2</sup>	11 h/km <sup>2</sup>	42.9%	5.4%	22 420 €/an	858 €/m <sup>2</sup>
Vailly-sur-Sauldre (1 avis)	649	18 km <sup>2</sup>	36 h/km <sup>2</sup>	32.7%	3.5%	21 020 €/an	761 €/m <sup>2</sup>
Thou	77	9 km <sup>2</sup>	9 h/km <sup>2</sup>	48.1%	2.6%	NC	1 131 €/m <sup>2</sup>
Blancafort	998	64 km <sup>2</sup>	16 h/km <sup>2</sup>	45.2%	3.9%	22 110 €/an	2 059 €/m <sup>2</sup>
Sury-ès-Bois (1 avis)	311	31 km <sup>2</sup>	10 h/km <sup>2</sup>	35.4%	4.8%	21 200 €/an	997 €/m <sup>2</sup>
Cernoy-en-Berry	420	28 km <sup>2</sup>	15 h/km <sup>2</sup>	46.4%	5.5%	21 210 €/an	1 052 €/m <sup>2</sup>
Jars	481	37 km <sup>2</sup>	13 h/km <sup>2</sup>	45.9%	5.2%	22 190 €/an	1 016 €/m <sup>2</sup>
Pierrefitte-ès-Bois	282	27 km <sup>2</sup>	10 h/km <sup>2</sup>	46.8%	8.5%	21 250 €/an	958 €/m <sup>2</sup>
Aubigny-sur-Nère (10 avis)	5 451	61 km <sup>2</sup>	89 h/km <sup>2</sup>	41.3%	5.5%	21 730 €/an	1 169 €/m <sup>2</sup>
Le Noyer	246	20 km <sup>2</sup>	12 h/km <sup>2</sup>	35.4%	3.3%	22 150 €/an	1 142 €/m <sup>2</sup>
La Chapelotte	132	28 km <sup>2</sup>	5 h/km <sup>2</sup>	47%	3%	18 900 €/an	965 €/m <sup>2</sup>
Assigny	159	17 km <sup>2</sup>	9 h/km <sup>2</sup>	41.5%	4.4%	21 690 €/an	1 230 €/m <sup>2</sup>

bien-dans-ma-ville.fr



# Vous aimez votre ville ? Notez-la !

Et faites-nous part de vos remarques constructives



Avec

**BIEN** dans ma **VILLE** 