



Version web

Ville de Dammartin- Marpain

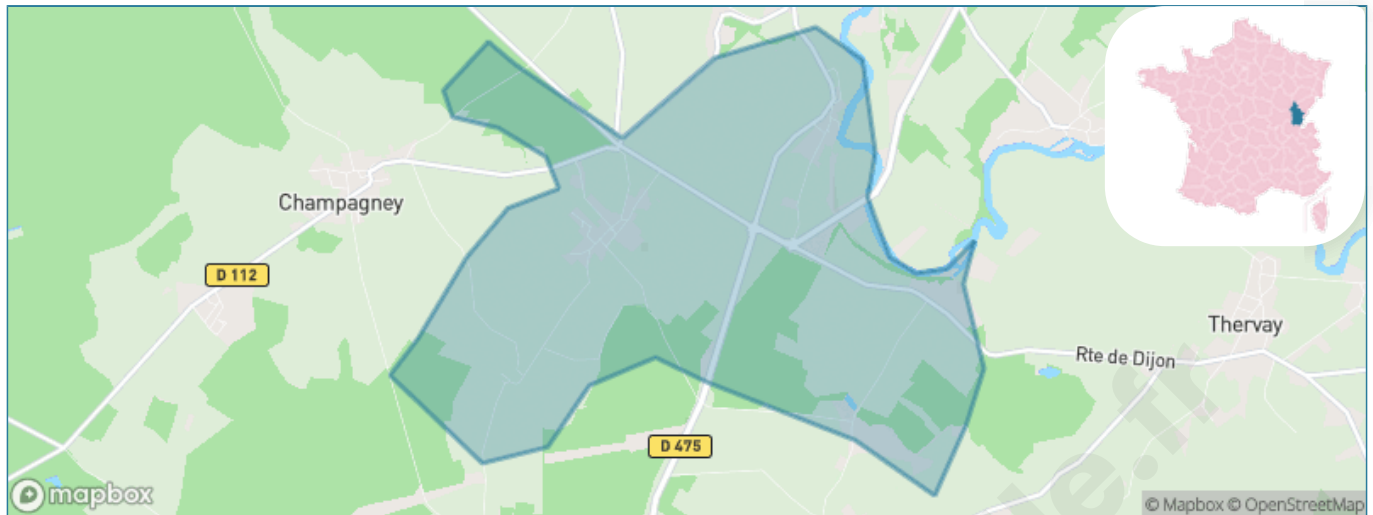
Présenté par

BIEN dans
ma **VILLE** 

Sommaire

Situation géographique	3
Statistiques sur la population	4
Evolution du nombre d'habitants	4
Tranche d'âge	5
0-14 ans	5
15-29 ans	5
30-44 ans	5
45-59 ans	5
60-74 ans	5
75-89 ans	5
90 ans et +	5
Activité professionnelle	5
Agriculteurs	5
Artisans, Commerçants	5
Cadres et sup.	5
Professions intermédiaires	5
Employé	5
Ouvrier	5
Retraité	5
Autres	5
Niveau de diplôme	6
Sans diplôme ou CEP	6
Brevet, BEPC, DNB	6
CAP-BEP ou équivalent	6
BAC ou équivalent	6
BAC+2	6
BAC+3 ou +4	6
BAC+5 ou plus	6
Composition des ménages	6
Couple sans enfant	6
Couple avec enfant(s)	6
Famille monoparentale	6
Colocation / Autre	6
Personnes seules	6
Profils électoraux	7
Premier tour	7
Sécurité	8
Evolution du nombre d'infractions	8
Pour comparer	9
Services à la population	10
Commerce	10
Éducation	10
Villes autour de Dammartin-Marpain	11

Situation géographique



i Informations clés

- **Région** : Bourgogne-Franche-Comté
- **Département** : Jura
- **Code postal** : 39290
- **Superficie** : 11 km²

REGION
BOURGOGNE
FRANCHE
COMTE

Ju
ra
LE DÉPARTEMENT



Statistiques sur la population



Nombre d'habitants

340



Age moyen

37 ans



Pop active

52.6%



Taux chômage

4.7%



Pop densité

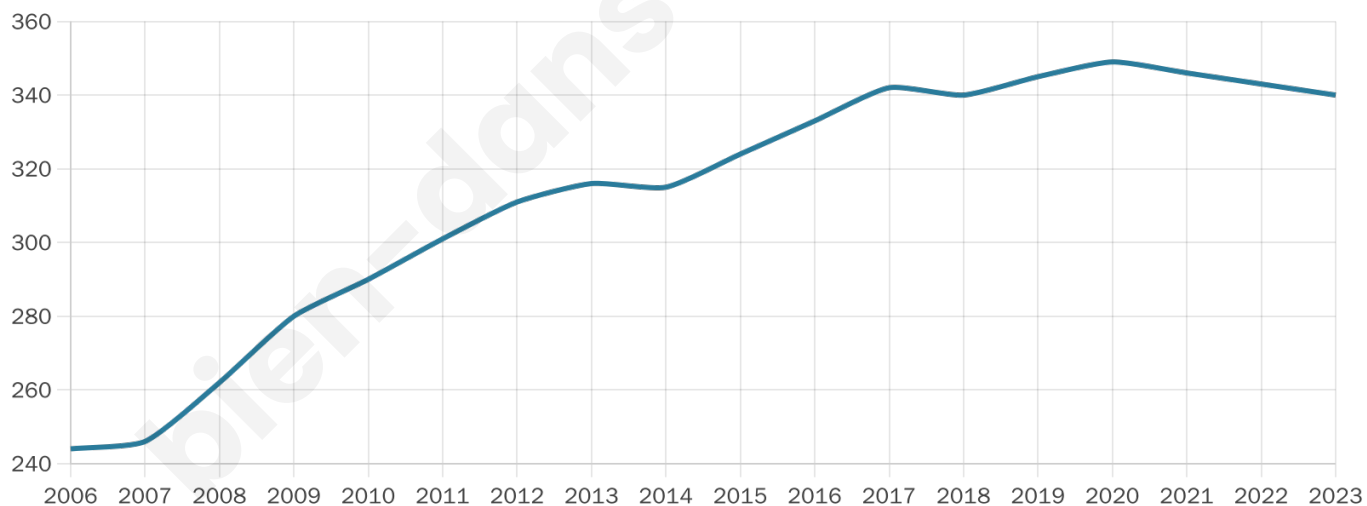
31 h/km²



Revenu moyen

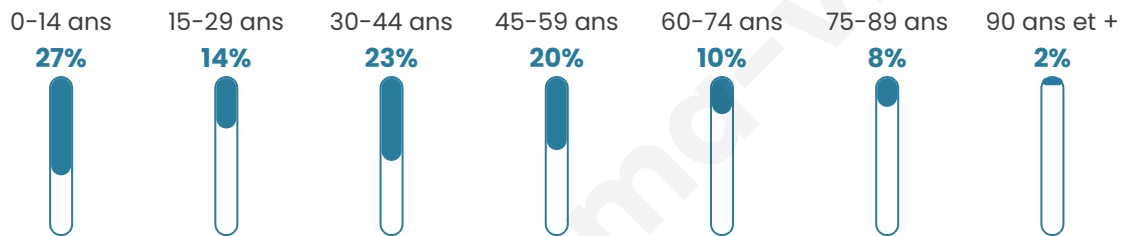
22 950 €/an

Evolution du nombre d'habitants

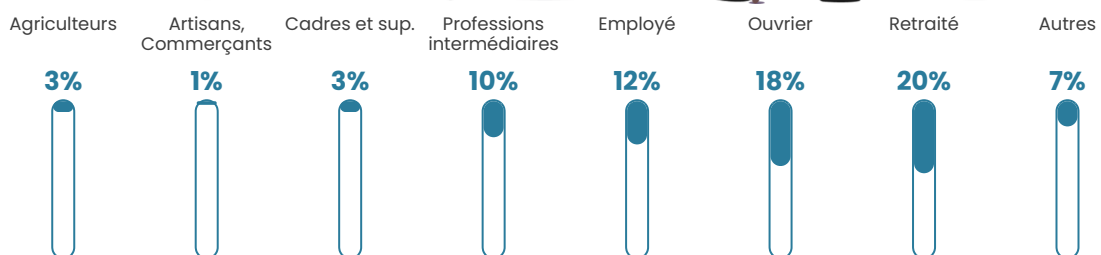


Sources : Institut national de la statistique et des études économiques (insee) selon Les dernières parutions officielles de 2024 portant sur les années 2020, 2021 et 2022.


Tranche d'âge




Activité professionnelle



Niveau de diplôme















Composition des ménages



Profils électoraux

Premier tour

	Marine LE PEN	36.46 %
	Emmanuel MACRON	18.23 %
	Jean-Luc MÉLENCHON	15.10 %
	Valérie PÉCRESSE	8.85 %
	Yannick JADOT	5.21 %
	Éric ZEMMOUR	4.69 %
	Jean LASSALLE	3.13 %
	Anne HIDALGO	2.60 %
	Nicolas DUPONT-AIGNAN	2.60 %
	Fabien ROUSSEL	1.56 %
	Nathalie ARTHAUD	1.04 %
	Philippe POUTOU	0.52 %



234 inscrits

Participation : 83.76%

Votes blancs : 1.53%

Votes nuls : 0.51%

Second tour

	Emmanuel MACRON	43,45 %
	Marine LE PEN	56,55 %

234 inscrits

Participation : 79.91%

Votes blancs : 8.56%

Votes nuls : 1.6%

Sécurité



Agressions physiques / sexuelles

0



Cambriolages

0



Vols / dégradations

0



Stupéfiants

0

Evolution du nombre d'infractions



Pour comparer

(en proportion du nombre d'habitants)



Sources : Bases statistiques communale, départementale et régionale de la délinquance enregistrée par la police et la gendarmerie nationales selon les dernières parutions officielles de 2025 portant sur l'année 2024 ([data.gouv](https://data.gouv.fr)).

Agressions physiques / sexuelles : Violences sexuelles, coups et blessures volontaires intrafamiliaux, coups et blessures volontaires, autres coups, blessures volontaires et vols violents sans arme.

Cambriolages : Cambriolages de logements.

Vols : Vols avec armes, vols d'accessoires sur véhicules, vols dans les véhicules, vols de véhicules, vols sans violence contre des personnes, destructions, dégradations volontaires et escroqueries.

Stupéfiants : Trafic de stupéfiants dont (AFD) et usage de stupéfiants.

Services à la population



Commerce

Hypermarché	X <u>Auxonne</u> 14km
Supermarché	X <u>Pesmes</u> 3km
Superette	X <u>Montagney</u> 9km
Boulangerie	X <u>Pesmes</u> 3km
Boucherie	X <u>Pesmes</u> 3km
Restaurant	X <u>Pesmes</u> 3km
Garage	X <u>Pesmes</u> 3km
Station-service	X <u>Pesmes</u> 3km
Banque	X <u>Pesmes</u> 3km
La poste	X <u>Flammerans</u> 8km
Coiffeur	X <u>Pesmes</u> 3km
Tabac	X <u>Auxonne</u> 14km
Bars / discothèque	X <u>Pesmes</u> 3km
Bibliothèque	X <u>Orchamps</u> 15km
Cinéma	X <u>Auxonne</u> 14km
Vétérinaire	X <u>Pontailleur-sur-Saône</u> 11km



Santé

Pharmacie	X <u>Pesmes</u> 3km
Hôpital	X <u>Dole</u> 20km
Laboratoire d'analyses médicales	X <u>Auxonne</u> 14km
Etablissement pour handicapé	X <u>Valay</u> 11km
EHPA	X <u>Pesmes</u> 3km
Médecin	X <u>Pesmes</u> 3km
Dentiste	X <u>Pesmes</u> 3km
Chirurgien	X <u>Dole</u> 18km
Dermatologue	X <u>Dole</u> 18km
Anesthésiste	X <u>Dole</u> 18km
Gastro-entérologue	X <u>Besançon</u> 32km
Gynécologue	X <u>Dole</u> 20km
Cancérologue	X <u>Chalon-sur-Saône</u> 73km
Neurologue	X <u>Damparis</u> 24km
Ophtalmologue	X <u>Dole</u> 17km
ORL	X <u>Dole</u> 18km
Cardiologue	X <u>Dole</u> 18km
Pédiatre	X <u>Dole</u> 19km
Pneumologue	X <u>Dole</u> 18km
Psychologue	X <u>Dole</u> 17km
Radiologue	X <u>Dole</u> 20km
Rhumatologue	X <u>Quingey</u> 31km
Sage-femme	X <u>Auxonne</u> 14km



Éducation

Crèche	X <u>Sauvigney-lès-Pesmes</u> 5km
Ecole maternelle Public	X <u>Soissons-sur-Nacey</u> 7km
Ecole maternelle Privé	X <u>Divonne-les-Bains</u> 110km
Ecole primaire Public	1
Ecole primaire Privé	X <u>Dole</u> 19km
Collège Public	X <u>Pesmes</u> 3km
Collège Privé	X <u>Dole</u> 19km
Lycée Public	X <u>Auxonne</u> 14km
Lycée Privé	X <u>Dole</u> 17km

Sources : Base Sirene des entreprises et de leurs établissements selon les dernières parutions officielles de 2025 portant sur l'année 2024 ([data.gouv](https://data.gouv.fr)). Liste, localisation et tarifs des professionnels de santé selon les dernières parutions officielles de 2025 portant sur l'année 2024 ([opendatasoft](https://opendatasoft.com)) et FINISS Extraction du Fichier des établissements selon les dernières parutions officielles de 2025 portant sur l'année 2024 ([data.gouv](https://data.gouv.fr)). Adresse et géolocalisation des établissements d'enseignement du premier et second degrés selon les dernières parutions officielles de 2025 portant sur l'année 2024 ([data.education.gouv](https://data.education.gouv.fr))

Villes autour de Dammartin-Marpain

Ville	Habitants	Superficie	Pop densité	Pop active	Taux chômage	Revenu moyen	Prix immobilier
Champagney (1 avis)	473	15 km ²	32 h/km ²	48.6%	5.3%	20 140 €/an	1 367 €/m ²
Mutigney	176	8 km ²	22 h/km ²	44.3%	4%	19 740 €/an	1 099 €/m ²
Brans	200	8 km ²	25 h/km ²	42%	3%	21 470 €/an	870 €/m ²
Pesmes (1 avis)	1 083	18 km ²	60 h/km ²	41.1%	3.6%	22 250 €/an	1 207 €/m ²
Malans	135	6 km ²	23 h/km ²	33.3%	1.5%	26 820 €/an	1 214 €/m ²
Cléry	159	3 km ²	53 h/km ²	48.4%	6.3%	22 690 €/an	630 €/m ²
Montmirey-le-Château	198	8 km ²	25 h/km ²	49.5%	3%	21 030 €/an	583 €/m ²
Montmirey-la-Ville	176	3 km ²	59 h/km ²	33%	2.3%	24 760 €/an	632 €/m ²
Sauvigney-lès-Pesmes	159	6 km ²	27 h/km ²	43.4%	2.5%	21 430 €/an	656 €/m ²
Thervay	384	15 km ²	26 h/km ²	40.6%	3.9%	24 300 €/an	873 €/m ²
Pointre	127	6 km ²	21 h/km ²	50.4%	1.6%	22 080 €/an	1 194 €/m ²
Offlanges	199	8 km ²	25 h/km ²	47.7%	4.5%	24 370 €/an	639 €/m ²
Frasne-les-Meulières	110	4 km ²	28 h/km ²	49.1%	1.8%	25 120 €/an	710 €/m ²
Moissey (2 avis)	567	10 km ²	57 h/km ²	44.1%	4.6%	21 380 €/an	367 €/m ²
Bard-lès-Pesmes	136	5 km ²	27 h/km ²	52.9%	1.5%	23 130 €/an	1 525 €/m ²

bien-dans-ma-ville.fr



Vous aimez votre ville ? Notez-la !

Et faites-nous part de vos remarques constructives



Avec

BIEN dans
ma **VILLE** 