



Version web

# Ville de Dammarie

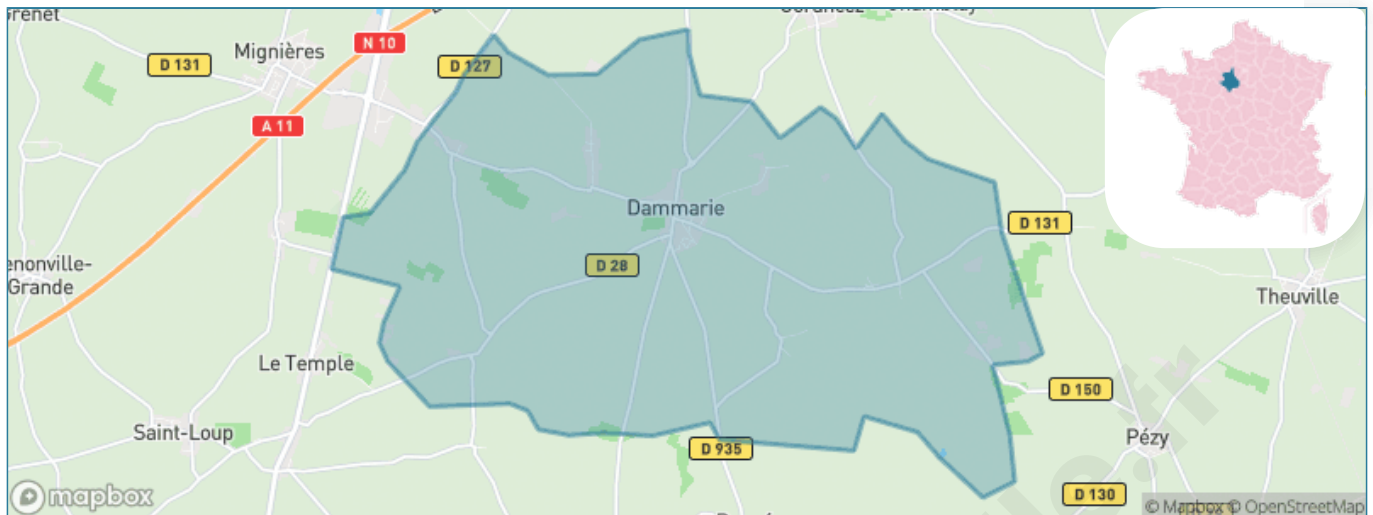
Présenté par

**BIEN** dans  
ma **VILLE** 

# Sommaire

Situation géographique .....	3
Statistiques sur la population .....	4
Evolution du nombre d'habitants .....	4
Tranche d'âge .....	5
0-14 ans .....	5
15-29 ans .....	5
30-44 ans .....	5
45-59 ans .....	5
60-74 ans .....	5
75-89 ans .....	5
90 ans et + .....	5
Activité professionnelle .....	5
Agriculteurs .....	5
Artisans, Commerçants .....	5
Cadres et sup. ....	5
Professions intermédiaires .....	5
Employé .....	5
Ouvrier .....	5
Retraité .....	5
Autres .....	5
Niveau de diplôme .....	6
Sans diplôme ou CEP .....	6
Brevet, BEPC, DNB .....	6
CAP-BEP ou équivalent .....	6
BAC ou équivalent .....	6
BAC+2 .....	6
BAC+3 ou +4 .....	6
BAC+5 ou plus .....	6
Composition des ménages .....	6
Couple sans enfant .....	6
Couple avec enfant(s) .....	6
Famille monoparentale .....	6
Colocation / Autre .....	6
Personnes seules .....	6
Profils électoraux .....	7
Premier tour .....	7
Sécurité .....	8
Evolution du nombre d'infractions .....	8
Pour comparer .....	9
Services à la population .....	10
Commerce .....	10
Éducation .....	10
Villes autour de Dammarie .....	11

# Situation géographique



## i Informations clés

- **Région** : Centre-Val de Loire
- **Département** : Eure-et-Loir
- **Code postal** : 28360
- **Superficie** : 32 km<sup>2</sup>



# Statistiques sur la population



Nombre d'habitants

**1 505**



Age moyen

**41 ans**



Pop active

**49.5%**



Taux chômage

**6.5%**



Pop densité

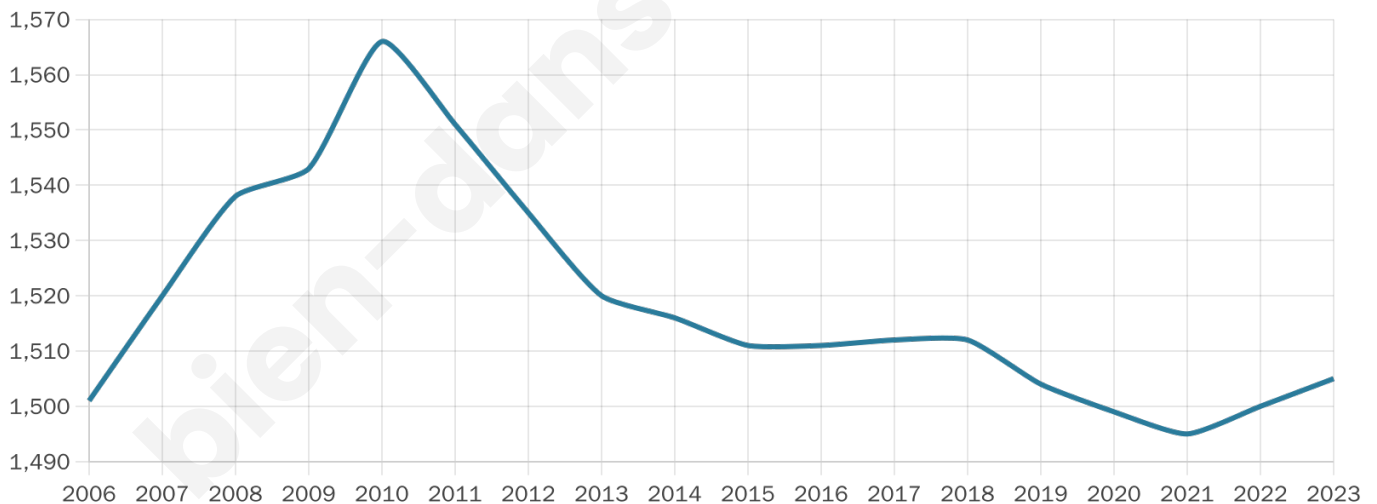
**47 h/km<sup>2</sup>**



Revenu moyen

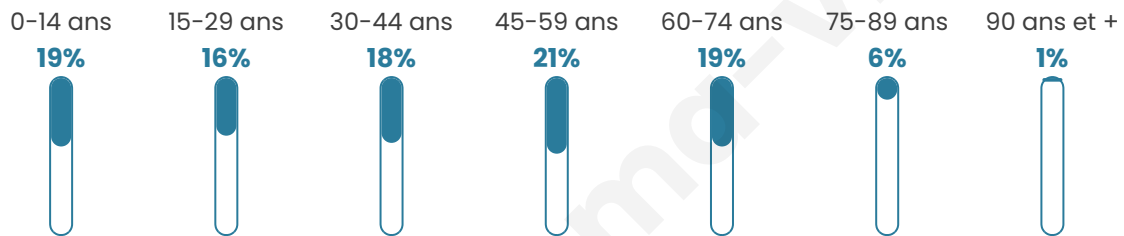
**25 700 €/an**

## Evolution du nombre d'habitants

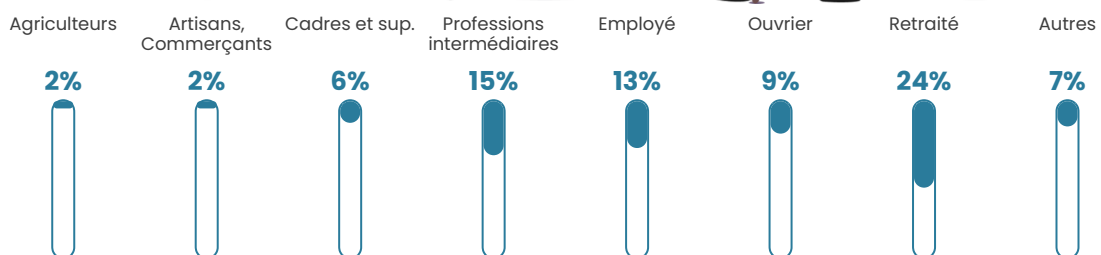


Sources : Institut national de la statistique et des études économiques (insee) selon Les dernières parutions officielles de 2024 portant sur les années 2020, 2021 et 2022.


## Tranche d'âge




## Activité professionnelle



## Niveau de diplôme



## Composition des ménages





# Profils électoraux

## Premier tour

	Emmanuel MACRON	35.62 %
	Marine LE PEN	29.69 %
	Jean-Luc MÉLENCHON	12.46 %
	Valérie PÉCRESSÉ	5.24 %
	Éric ZEMMOUR	4.89 %
	Yannick JADOT	3.84 %
	Nicolas DUPONT-AIGNAN	3.14 %
	Jean LASSALLE	1.75 %
	Fabien ROUSSEL	1.63 %
	Anne HIDALGO	0.93 %
	Philippe POUTOU	0.70 %
	Nathalie ARTHAUD	0.12 %

## Second tour

	Emmanuel MACRON	57,99 %
	Marine LE PEN	42,01 %

### 1 222 inscrits

Participation : 74.55%

Votes blancs : 4.39%

Votes nuls : 1.54%

### 1 222 inscrits

Participation : 72.09%

Votes blancs : 2.04%

Votes nuls : 0.45%

# Sécurité



Agressions physiques / sexuelles

0



Cambriolages

0



Vols / dégradations

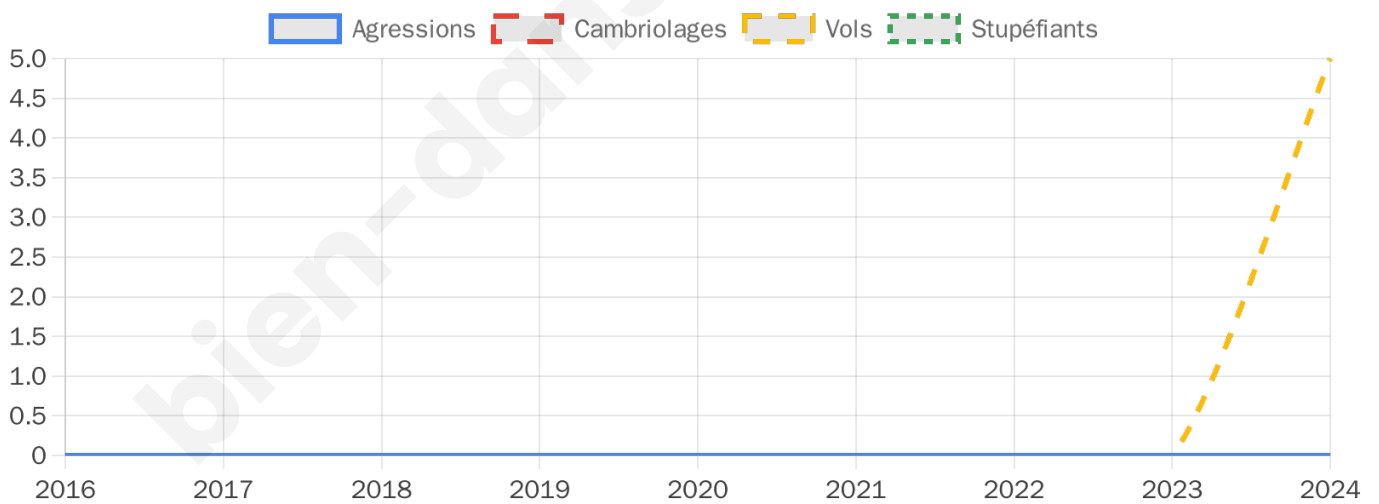
5



Stupéfiants

0

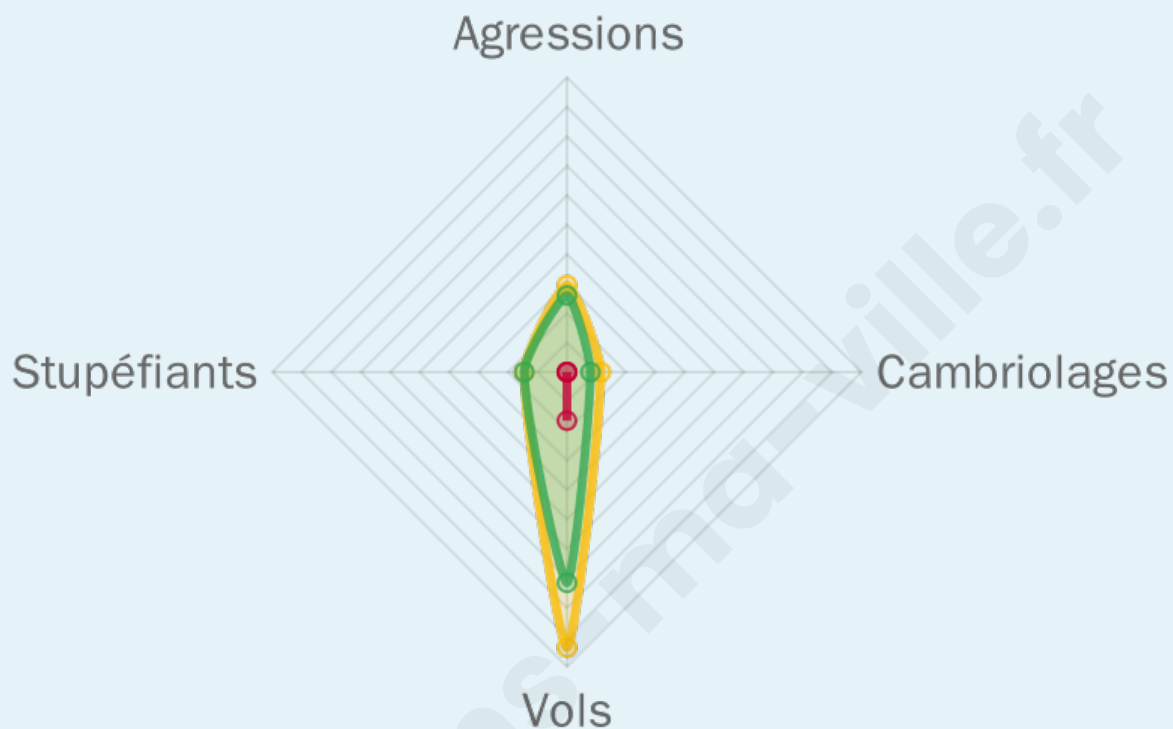
## Evolution du nombre d'infractions



## Pour comparer

(en proportion du nombre d'habitants)

■ Ville ■ Département ■ Région



Sources : Bases statistiques communale, départementale et régionale de la délinquance enregistrée par la police et la gendarmerie nationales selon les dernières parutions officielles de 2025 portant sur l'année 2024 ([data.gouv](https://data.gouv.fr)).

Agressions physiques / sexuelles : Violences sexuelles, coups et blessures volontaires intrafamiliaux, coups et blessures volontaires, autres coups, blessures volontaires et vols violents sans arme.

Cambriolages : Cambriolages de logements.

Vols : Vols avec armes, vols d'accessoires sur véhicules, vols dans les véhicules, vols de véhicules, vols sans violence contre des personnes, destructions, dégradations volontaires et escroqueries.

Stupéfiants : Trafic de stupéfiants dont (AFD) et usage de stupéfiants.

# Services à la population



## Commerce

Hypermarché	X <a href="#">Barjouville</a> 7km
Supermarché	X <a href="#">Morancez</a> 6km
Superette	X <a href="#">Thivars</a> 5km
Boulangerie	1
Boucherie	X <a href="#">Luisant</a> 8km
Restaurant	X <a href="#">Thivars</a> 5km
Garage	X <a href="#">Ver-lès-Chartres</a> 4km
Station-service	X <a href="#">Morancez</a> 6km
Banque	1
La poste	X <a href="#">Barjouville</a> 7km
Coiffeur	2
Tabac	X <a href="#">Chartres</a> 11km
Bars / discothèque	2
Bibliothèque	X <a href="#">Gellainville</a> 9km
Cinéma	X <a href="#">Chartres</a> 10km
Vétérinaire	X <a href="#">Barjouville</a> 6km



## Santé

Pharmacie	X <a href="#">Mignièrès</a> 4km
Hôpital	X <a href="#">Le Coudray</a> 8km
Laboratoire d'analyses médicales	X <a href="#">Le Coudray</a> 8km
Etablissement pour handicapé	X <a href="#">Luisant</a> 8km
EHPA	X <a href="#">Luisant</a> 9km
Médecin	1
Dentiste	X <a href="#">Le Coudray</a> 8km
Chirurgien	X <a href="#">Chartres</a> 11km
Dermatologue	X <a href="#">Chartres</a> 10km
Anesthésiste	X <a href="#">Mainvilliers</a> 12km
Gastro-entérologue	X <a href="#">Le Coudray</a> 8km
Gynécologue	X <a href="#">Le Coudray</a> 8km
Cancérologue	X <a href="#">Mainvilliers</a> 12km
Neurologue	X <a href="#">Chartres</a> 10km
Ophtalmologue	X <a href="#">Le Coudray</a> 8km
ORL	X <a href="#">Chartres</a> 10km
Cardiologue	X <a href="#">Le Coudray</a> 8km
Pédiatre	X <a href="#">Barjouville</a> 7km
Pneumologue	X <a href="#">Mainvilliers</a> 12km
Psychologue	X <a href="#">Lucé</a> 11km
Radiologue	X <a href="#">Le Coudray</a> 8km
Rhumatologue	X <a href="#">Le Coudray</a> 8km
Sage-femme	X <a href="#">Thivars</a> 5km



## Éducation

Crèche	1
Ecole maternelle Public	1
Ecole maternelle Privé	X <a href="#">Le Coudray</a> 8km
Ecole primaire Public	1
Ecole primaire Privé	X <a href="#">Le Coudray</a> 8km
Collège Public	X <a href="#">Luisant</a> 8km
Collège Privé	X <a href="#">Mignièrès</a> 6km
Lycée Public	X <a href="#">Sours</a> 8km
Lycée Privé	X <a href="#">Mignièrès</a> 5km

Sources : Base Sirene des entreprises et de leurs établissements selon les dernières parutions officielles de 2025 portant sur l'année 2024 ([data.gouv](#)). Liste, localisation et tarifs des professionnels de santé selon les dernières parutions officielles de 2025 portant sur l'année 2024 ([opendatasoft](#)) et FINISS Extraction du Fichier des établissements selon les dernières parutions officielles de 2025 portant sur l'année 2024 ([data.gouv](#)). Adresse et géolocalisation des établissements d'enseignement du premier et second degrés selon les dernières parutions officielles de 2025 portant sur l'année 2024 ([data.education.gouv](#))

## Villes autour de Dammarie

Ville	Habitants	Superficie	Pop densité	Pop active	Taux chômage	Revenu moyen	Prix immobilier
Corancez	372	6 km <sup>2</sup>	62 h/km <sup>2</sup>	48.4%	2.7%	26 530 €/an	2 188 €/m <sup>2</sup>
Ver-lès-Chartres	776	9 km <sup>2</sup>	86 h/km <sup>2</sup>	43.6%	3.2%	29 090 €/an	1 757 €/m <sup>2</sup>
Thivars (1 avis)	1 119	9 km <sup>2</sup>	124 h/km <sup>2</sup>	43%	2.4%	25 990 €/an	1 832 €/m <sup>2</sup>
Berchères-les-Pierres (2 avis)	1 000	19 km <sup>2</sup>	53 h/km <sup>2</sup>	48%	3.4%	26 100 €/an	1 806 €/m <sup>2</sup>
Mignières (1 avis)	1 163	13 km <sup>2</sup>	89 h/km <sup>2</sup>	47.6%	2.5%	26 410 €/an	2 142 €/m <sup>2</sup>
Boncé	212	8 km <sup>2</sup>	27 h/km <sup>2</sup>	55.7%	2.4%	25 860 €/an	1 161 €/m <sup>2</sup>
Morancez	1 935	7 km <sup>2</sup>	276 h/km <sup>2</sup>	44.8%	2.7%	25 840 €/an	2 042 €/m <sup>2</sup>
Fresnay-le-Comte	281	8 km <sup>2</sup>	35 h/km <sup>2</sup>	50.2%	2.5%	24 070 €/an	1 613 €/m <sup>2</sup>
Gellainville	765	12 km <sup>2</sup>	64 h/km <sup>2</sup>	46.7%	4.1%	25 530 €/an	2 495 €/m <sup>2</sup>
La Bourdinière-Saint-Loup	741	20 km <sup>2</sup>	37 h/km <sup>2</sup>	50.5%	3.8%	24 710 €/an	1 978 €/m <sup>2</sup>
Luisant (7 avis)	6 945	4 km <sup>2</sup>	1 736 h/km <sup>2</sup>	42.9%	4.6%	25 250 €/an	2 293 €/m <sup>2</sup>
Barjouville (1 avis)	1 742	4 km <sup>2</sup>	436 h/km <sup>2</sup>	44.8%	3.4%	26 310 €/an	1 947 €/m <sup>2</sup>
Theuville	729	29 km <sup>2</sup>	25 h/km <sup>2</sup>	50.3%	3.3%	24 300 €/an	1 337 €/m <sup>2</sup>
Meslay-le-Vidame (2 avis)	508	14 km <sup>2</sup>	36 h/km <sup>2</sup>	57.1%	3.1%	25 440 €/an	1 253 €/m <sup>2</sup>
Le Coudray (4 avis)	4 038	5 km <sup>2</sup>	808 h/km <sup>2</sup>	52%	4.3%	26 390 €/an	2 407 €/m <sup>2</sup>

bien-dans-ma-ville.fr



# Vous aimez votre ville ? Notez-la !

Et faites-nous part de vos remarques constructives



Avec

**BIEN** dans ma **VILLE** 