



Version web

Ville de Damery

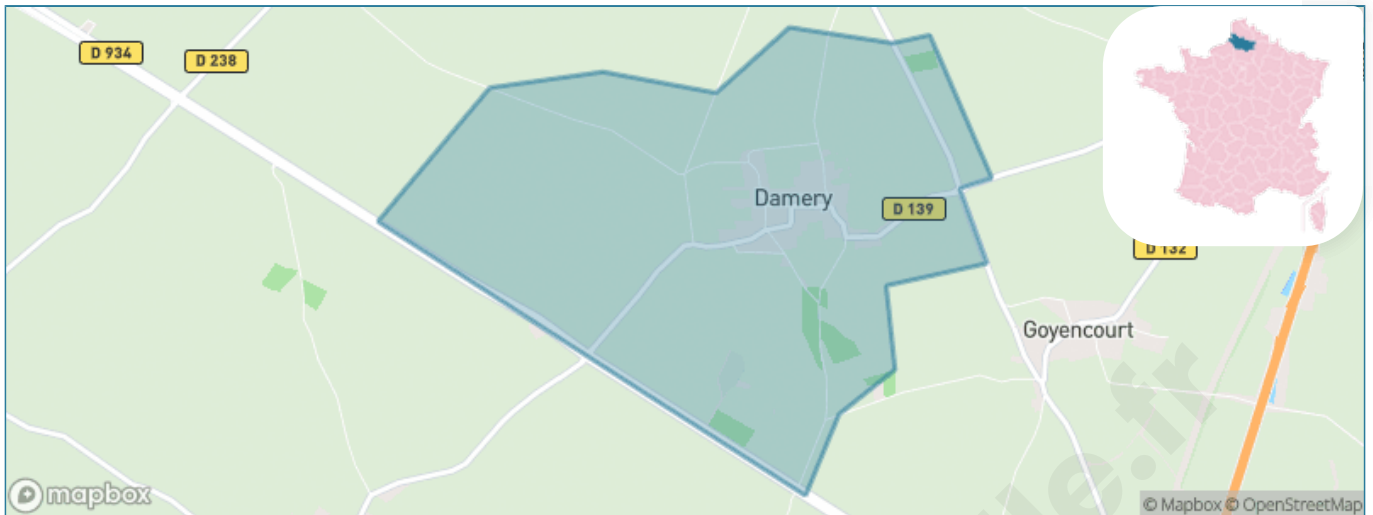
Présenté par

BIEN dans
ma **VILLE** 

Sommaire

Situation géographique	3
Statistiques sur la population	4
Evolution du nombre d'habitants	4
Tranche d'âge	5
0-14 ans	5
15-29 ans	5
30-44 ans	5
45-59 ans	5
60-74 ans	5
75-89 ans	5
90 ans et +	5
Activité professionnelle	5
Agriculteurs	5
Artisans, Commerçants	5
Cadres et sup.	5
Professions intermédiaires	5
Employé	5
Ouvrier	5
Retraité	5
Autres	5
Niveau de diplôme	6
Sans diplôme ou CEP	6
Brevet, BEPC, DNB	6
CAP-BEP ou équivalent	6
BAC ou équivalent	6
BAC+2	6
BAC+3 ou +4	6
BAC+5 ou plus	6
Composition des ménages	6
Couple sans enfant	6
Couple avec enfant(s)	6
Famille monoparentale	6
Colocation / Autre	6
Personnes seules	6
Profils électoraux	7
Premier tour	7
Sécurité	8
Evolution du nombre d'infractions	8
Pour comparer	9
Services à la population	10
Commerce	10
Éducation	10
Villes autour de Damery	11

Situation géographique



i Informations clés

- **Région** : Hauts-de-France
- **Département** : Somme
- **Code postal** : 80700
- **Superficie** : 4 km²



Statistiques sur la population



Nombre d'habitants

215



Age moyen

38 ans



Pop active

55.3%



Taux chômage

6.8%



Pop densité

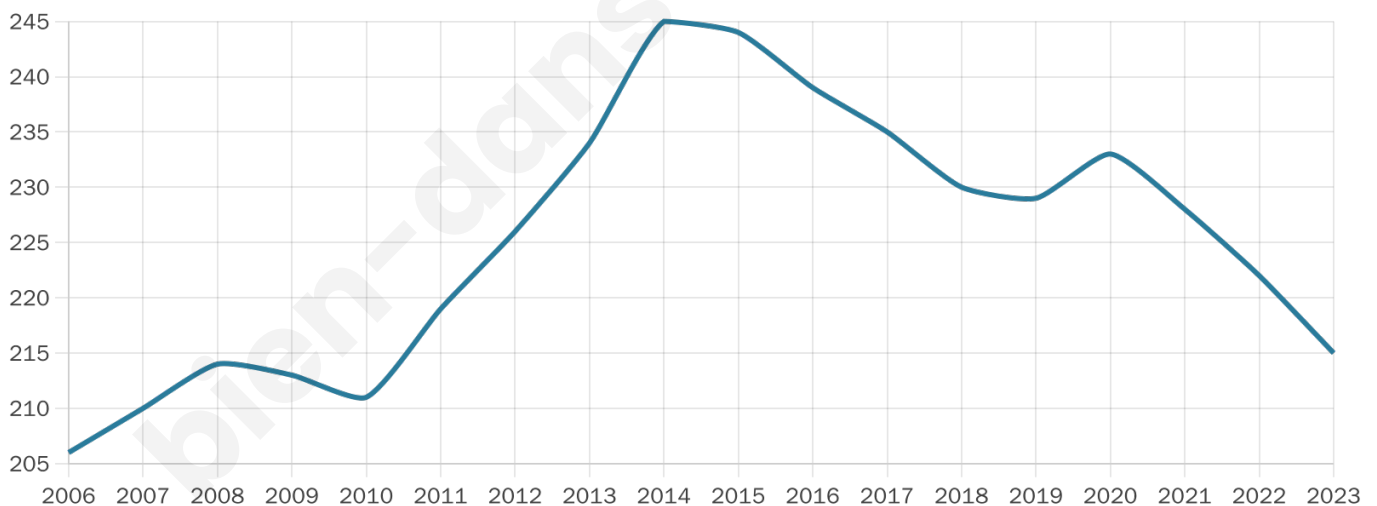
54 h/km²



Revenu moyen

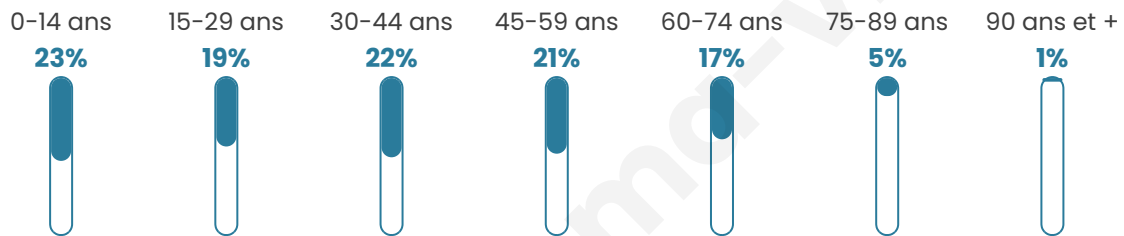
21 170 €/an

Evolution du nombre d'habitants

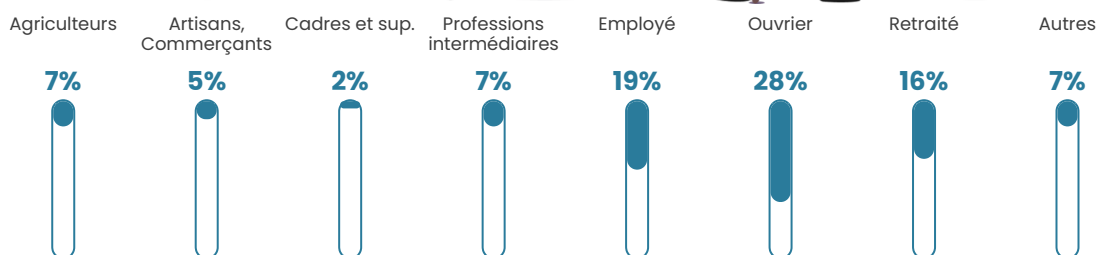


Sources : Institut national de la statistique et des études économiques (insee) selon Les dernières parutions officielles de 2024 portant sur les années 2020, 2021 et 2022.


Tranche d'âge




Activité professionnelle



Niveau de diplôme



Composition des ménages



Profils électoraux



Premier tour

	Marine LE PEN	39.37 %
	Emmanuel MACRON	23.62 %
	Jean-Luc MÉLENCHON	18.90 %
	Éric ZEMMOUR	3.94 %
	Fabien ROUSSEL	3.15 %
	Jean LASSALLE	3.15 %
	Valérie PÉCRESSE	3.15 %
	Nicolas DUPONT-AIGNAN	2.36 %
	Nathalie ARTHAUD	0.79 %
	Yannick JADOT	0.79 %
	Philippe POUTOU	0.79 %
	Anne HIDALGO	0.00 %

148 inscrits

Participation : 88.51%
Votes blancs : 2.29%
Votes nuls : 0.76%

Second tour

	Emmanuel MACRON	43,33 %
	Marine LE PEN	56,67 %

148 inscrits

Participation : 85.81%
Votes blancs : 4.72%
Votes nuls : 0.79%

Sécurité



Agressions physiques / sexuelles

0



Cambriolages

0



Vols / dégradations

0



Stupéfiants

0

Evolution du nombre d'infractions



Pour comparer

(en proportion du nombre d'habitants)



Sources : Bases statistiques communale, départementale et régionale de la délinquance enregistrée par la police et la gendarmerie nationales selon les dernières parutions officielles de 2025 portant sur l'année 2024 ([data.gouv](https://data.gouv.fr)).

Agressions physiques / sexuelles : Violences sexuelles, coups et blessures volontaires intrafamiliaux, coups et blessures volontaires, autres coups, blessures volontaires et vols violents sans arme.

Cambriolages : Cambriolages de logements.

Vols : Vols avec armes, vols d'accessoires sur véhicules, vols dans les véhicules, vols de véhicules, vols sans violence contre des personnes, destructions, dégradations volontaires et escroqueries.

Stupéfiants : Trafic de stupéfiants dont (AFD) et usage de stupéfiants.

Services à la population



Commerce

Hypermarché	X <u>Roye</u> 4km
Supermarché	X <u>Roye</u> 4km
Superette	X <u>Rosières-en-Santerre</u> 10km
Boulangerie	X <u>Parvillers-le-Quesnoy</u> 2km
Boucherie	X <u>Roye</u> 4km
Restaurant	X <u>Roye</u> 3km
Garage	X <u>Goyencourt</u> 1km
Station-service	X <u>Roye</u> 5km
Banque	X <u>Roye</u> 5km
La poste	1
Coiffeur	X <u>Roye</u> 3km
Tabac	X <u>Montdidier</u> 16km
Bars / discothèque	X <u>Roye</u> 4km
Bibliothèque	X <u>Boulogne-la-Grasse</u> 14km
Cinéma	X <u>Roye</u> 5km
Vétérinaire	X <u>Roye</u> 4km



Santé

Pharmacie	X <u>Roye</u> 3km
Hôpital	X <u>Roye</u> 5km
Laboratoire d'analyses médicales	X <u>Roye</u> 5km
Etablissement pour handicapé	X <u>Andechy</u> 4km
EHPA	X <u>Roye</u> 5km
Médecin	X <u>Roye</u> 4km
Dentiste	X <u>Roye</u> 6km
Chirurgien	X <u>Villers-Bretonneux</u> 23km
Dermatologue	X <u>Estrées-Deniécourt</u> 16km
Anesthésiste	X <u>Noyon</u> 25km
Gastro-entérologue	X <u>Breteil</u> 34km
Gynécologue	X <u>Noyon</u> 25km
Cancérologue	X <u>Chauny</u> 35km
Neurologue	X <u>Compiègne</u> 35km
Ophthalmologue	X <u>Noyon</u> 25km
ORL	X <u>Chaulnes</u> 10km
Cardiologue	X <u>Roye</u> 4km
Pédiatre	X <u>Noyon</u> 25km
Pneumologue	X <u>Montdidier</u> 16km
Psychologue	X <u>Péronne</u> 26km
Radiologue	X <u>Roye</u> 5km
Rhumatologue	X <u>Péronne</u> 25km
Sage-femme	X <u>Roye</u> 4km



Éducation

Crèche	X <u>Roye</u> 4km
Ecole maternelle Public	X <u>Roye</u> 4km
Ecole maternelle Privé	X <u>Amiens</u> 38km
Ecole primaire Public	X <u>Roye</u> 3km
Ecole primaire Privé	X <u>Roye</u> 5km
Collège Public	X <u>Roye</u> 4km
Collège Privé	X <u>Roye</u> 5km
Lycée Public	X <u>Montdidier</u> 15km
Lycée Privé	X <u>Ham</u> 24km

Sources : Base Sirene des entreprises et de leurs établissements selon les dernières parutions officielles de 2025 portant sur l'année 2024 ([data.gouv](https://data.gouv.fr)). Liste, localisation et tarifs des professionnels de santé selon les dernières parutions officielles de 2025 portant sur l'année 2024 ([opendatasoft](https://opendatasoft.com)) et FINISS Extraction du Fichier des établissements selon les dernières parutions officielles de 2025 portant sur l'année 2024 ([data.gouv](https://data.gouv.fr)). Adresse et géolocalisation des établissements d'enseignement du premier et second degrés selon les dernières parutions officielles de 2025 portant sur l'année 2024 ([data.education.gouv](https://data.education.gouv.fr))

Villes autour de Damery

Ville	Habitants	Superficie	Pop densité	Pop active	Taux chômage	Revenu moyen	Prix immobilier
Parvillers-le-Quesnoy	244	9 km ²	27 h/km ²	52.5%	2.5%	26 010 €/an	973 €/m ²
Goyencourt	99	5 km ²	20 h/km ²	48.5%	3%	NC	881 €/m ²
La Chavatte	60	1 km ²	60 h/km ²	66.7%	3.3%	NC	1 414 €/m ²
Fresnoy-lès-Roye	286	7 km ²	41 h/km ²	47.2%	3.5%	22 900 €/an	856 €/m ²
Andechy	282	7 km ²	40 h/km ²	45%	5.7%	23 540 €/an	476 €/m ²
Fouquescourt	154	5 km ²	31 h/km ²	50%	2.6%	21 200 €/an	1 330 €/m ²
Villers-lès-Roye	288	6 km ²	48 h/km ²	41.7%	2.8%	23 170 €/an	1 212 €/m ²
Fransart	163	3 km ²	54 h/km ²	48.5%	9.2%	24 340 €/an	894 €/m ²
L'Échelle-Saint-Aurin	43	5 km ²	9 h/km ²	55.8%	7%	NC	1 250 €/m ²
Rouvroy-en-Santerre	209	7 km ²	30 h/km ²	48.8%	5.7%	25 550 €/an	1 401 €/m ²
Hattencourt (1 avis)	302	3 km ²	101 h/km ²	46.7%	4.6%	20 930 €/an	1 297 €/m ²
Saint-Mard	155	4 km ²	39 h/km ²	44.5%	5.8%	24 270 €/an	1 304 €/m ²
Bouchoir	276	5 km ²	55 h/km ²	43.8%	5.8%	23 300 €/an	930 €/m ²
Liancourt-Fosse (1 avis)	292	6 km ²	49 h/km ²	47.9%	4.5%	21 780 €/an	958 €/m ²
Roye (7 avis)	5 833	15 km ²	389 h/km ²	42%	8.8%	18 970 €/an	1 170 €/m ²

bien-dans-ma-ville.fr



Vous aimez votre ville ? Notez-la !

Et faites-nous part de vos remarques constructives



Avec

BIEN dans ma **VILLE** 