



Version web

Ville de Dame-Marie-les-Bois

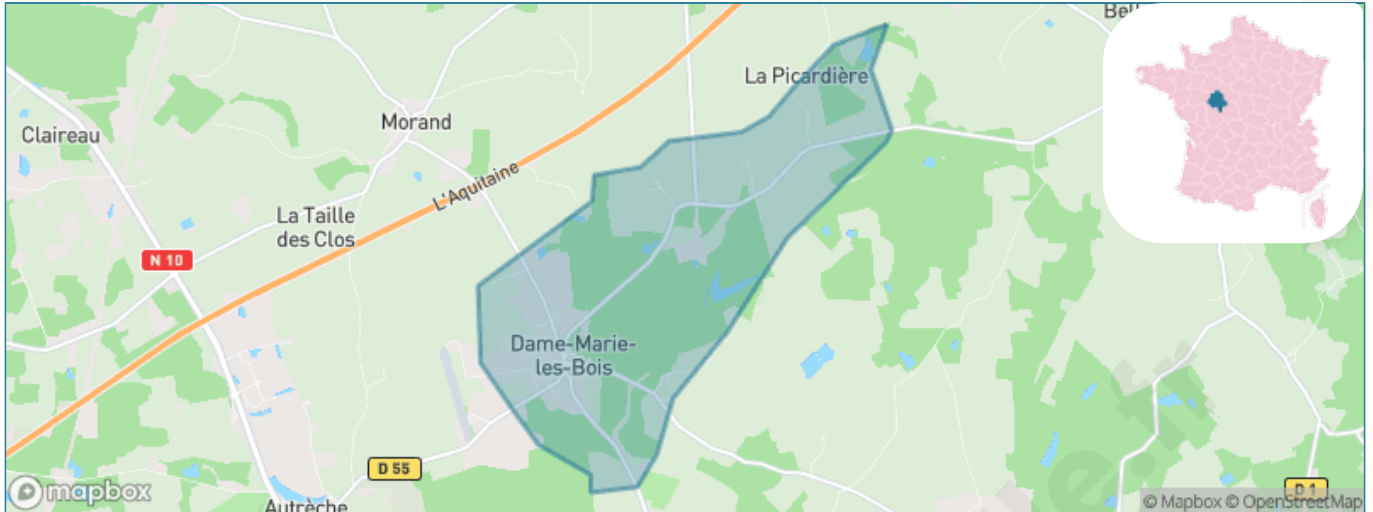
Présenté par

BIEN dans ma **VILLE** 

Sommaire

Situation géographique	3
Statistiques sur la population	4
Evolution du nombre d'habitants	4
Tranche d'âge	5
0-14 ans	5
15-29 ans	5
30-44 ans	5
45-59 ans	5
60-74 ans	5
75-89 ans	5
90 ans et +	5
Activité professionnelle	5
Agriculteurs	5
Artisans, Commerçants	5
Cadres et sup.	5
Professions intermédiaires	5
Employé	5
Ouvrier	5
Retraité	5
Autres	5
Niveau de diplôme	6
Sans diplôme ou CEP	6
Brevet, BEPC, DNB	6
CAP-BEP ou équivalent	6
BAC ou équivalent	6
BAC+2	6
BAC+3 ou +4	6
BAC+5 ou plus	6
Composition des ménages	6
Couple sans enfant	6
Couple avec enfant(s)	6
Famille monoparentale	6
Colocation / Autre	6
Personnes seules	6
Profils électoraux	7
Premier tour	7
Sécurité	8
Evolution du nombre d'infractions	8
Pour comparer	9
Services à la population	10
Commerce	10
Éducation	10
Villes autour de Dame-Marie-les-Bois	12

Situation géographique



i Informations clés

- **Région** : Centre-Val de Loire
- **Département** : Indre-et-Loire
- **Code postal** : 37110
- **Superficie** : 8 km²



Statistiques sur la population



Nombre d'habitants

343



Age moyen

39 ans



Pop active

53.4%



Taux chômage

9.2%



Pop densité

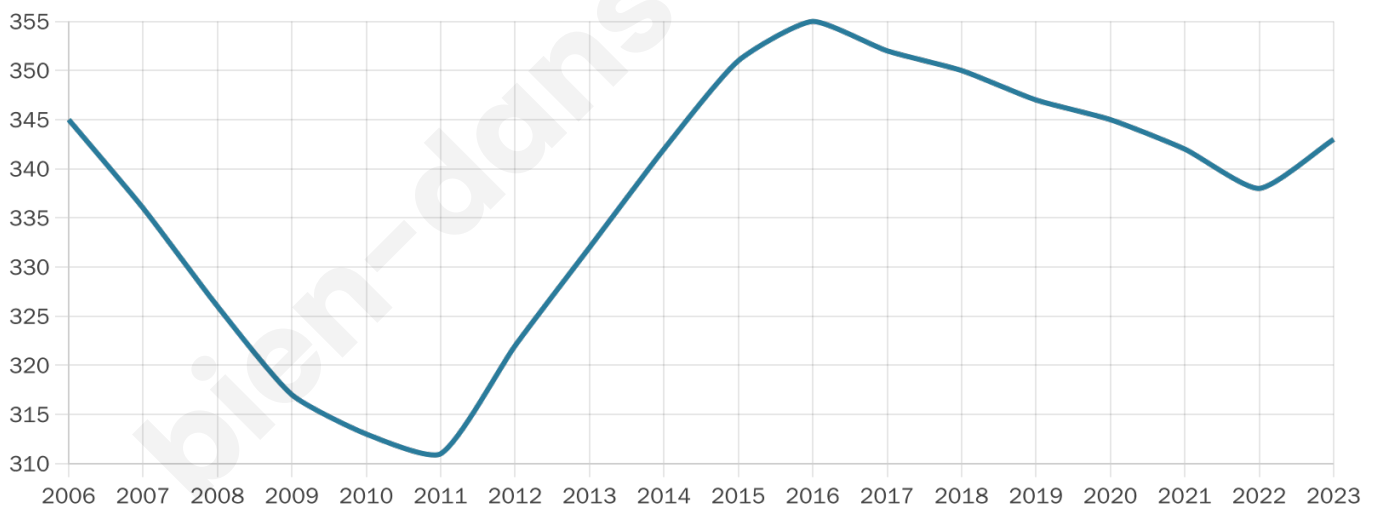
43 h/km²



Revenu moyen

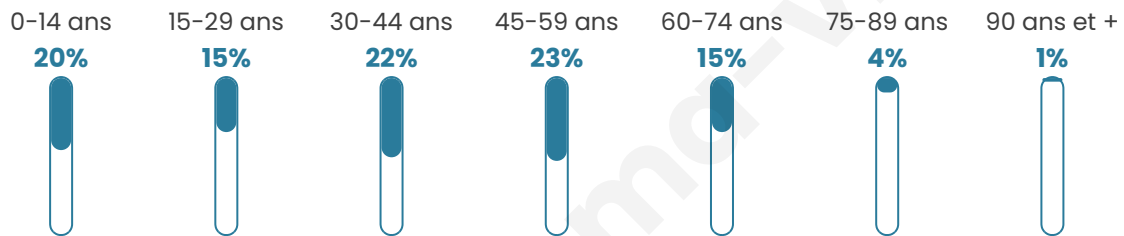
23 320 €/an

Evolution du nombre d'habitants

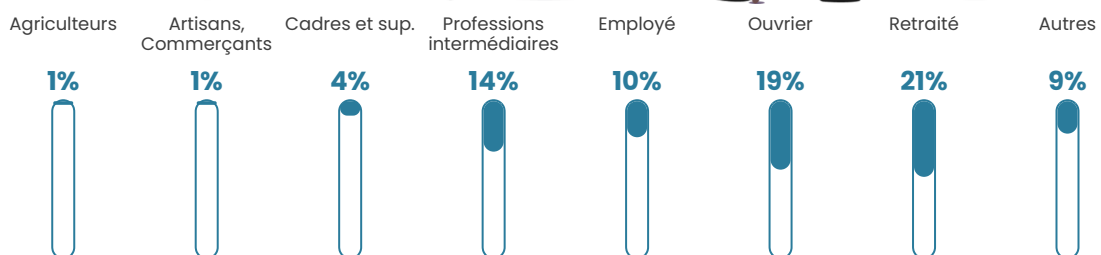


Sources : Institut national de la statistique et des études économiques (insee) selon Les dernières parutions officielles de 2024 portant sur les années 2020, 2021 et 2022.


Tranche d'âge




Activité professionnelle



Niveau de diplôme




Composition des ménages



Profils électoraux

Premier tour

	Marine LE PEN	28.83 %
	Emmanuel MACRON	26.13 %
	Jean-Luc MÉLENCHON	20.72 %
	Éric ZEMMOUR	4.50 %
	Yannick JADOT	4.50 %
	Valérie PÉCRESE	4.05 %
	Jean LASSALLE	3.15 %
	Nicolas DUPONT-AIGNAN	3.15 %
	Fabien ROUSSEL	2.70 %
	Nathalie ARTHAUD	0.90 %
	Anne HIDALGO	0.90 %
	Philippe POUTOU	0.45 %



286 inscrits

Participation : 77.97%

Votes blancs : 0.00%

Votes nuls : 0.45%

Second tour

	Emmanuel MACRON	54,15 %
	Marine LE PEN	45,85 %

286 inscrits

Participation : 77.97%

Votes blancs : 3.14%

Votes nuls : 4.93%

Sécurité



Agressions physiques / sexuelles

0



Cambriolages

0



Vols / dégradations

0



Stupéfiants

0

Evolution du nombre d'infractions



Pour comparer

(en proportion du nombre d'habitants)



Sources : Bases statistiques communale, départementale et régionale de la délinquance enregistrée par la police et la gendarmerie nationales selon les dernières parutions officielles de 2025 portant sur l'année 2024 ([data.gouv](https://data.gouv.fr)).

Agressions physiques / sexuelles : Violences sexuelles, coups et blessures volontaires intrafamiliaux, coups et blessures volontaires, autres coups, blessures volontaires et vols violents sans arme.

Cambriolages : Cambriolages de logements.

Vols : Vols avec armes, vols d'accessoires sur véhicules, vols dans les véhicules, vols de véhicules, vols sans violence contre des personnes, destructions, dégradations volontaires et escroqueries.

Stupéfiants : Trafic de stupéfiants dont (AFD) et usage de stupéfiants.

Services à la population



Commerce

Hypermarché	X <u>Château-Renault</u> 12km
Supermarché	X <u>Château-Renault</u> 11km
Superette	X <u>Monteaux</u> 8km
Boulangerie	X <u>Saint-Ouen-les-Vignes</u> 8km
Boucherie	X <u>Saint-Ouen-les-Vignes</u> 8km
Restaurant	X <u>Morand</u> 4km
Garage	X <u>Autrèche</u> 4km
Station-service	X <u>Château-Renault</u> 10km
Banque	X <u>Château-Renault</u> 11km
La poste	X <u>Auzouer-en-Touraine</u> 11km
Coiffeur	X <u>Monteaux</u> 7km
Tabac	X <u>Cangey</u> 8km
Bars / discothèque	2
Bibliothèque	X <u>Mosnes</u> 10km
Cinéma	X <u>Château-Renault</u> 11km
Vétérinaire	X <u>Veuzain-sur-Loire</u> 11km



Santé

Pharmacie	X <u>Limeray</u> 8km
Hôpital	X <u>Château-Renault</u> 11km
Laboratoire d'analyses médicales	X <u>Château-Renault</u> 11km
Etablissement pour handicapé	X <u>Rilly-sur-Loire</u> 11km
EHPA	X <u>Autrèche</u> 3km
Médecin	X <u>Villedômer</u> 11km
Dentiste	X <u>Veuzain-sur-Loire</u> 11km
Chirurgien	X <u>Amboise</u> 15km
Dermatologue	X <u>Amboise</u> 14km
Anesthésiste	X <u>Saint-Ouen-les-Vignes</u> 9km
Gastro-entérologue	X <u>La Chaussée-Saint-Victor</u> 25km
Gynécologue	X <u>Amboise</u> 14km
Cancérologue	X <u>La Chaussée-Saint-Victor</u> 25km
Neurologue	X <u>Blois</u> 21km
Ophthalmologue	X <u>Chargé</u> 13km
ORL	X <u>La Chaussée-Saint-Victor</u> 25km
Cardiologue	X <u>Château-Renault</u> 11km
Pédiatre	X <u>Amboise</u> 14km
Pneumologue	X <u>Blois</u> 21km
Psychologue	X <u>Blois</u> 21km
Radiologue	X <u>Amboise</u> 14km
Rhumatologue	X <u>Amboise</u> 14km
Sage-femme	X <u>Veuzain-sur-Loire</u> 11km



Éducation

Crèche	X <u>Cangey</u> 5km
Ecole maternelle Public	X <u>Montreuil-en-Touraine</u> 8km
Ecole maternelle Privé	X <u>Céré-la-Ronde</u> 33km
Ecole primaire Public	1
Ecole primaire Privé	X <u>Herbault</u> 11km
Collège Public	X <u>Veuzain-sur-Loire</u> 11km
Collège Privé	X <u>Amboise</u> 15km
Lycée Public	X <u>Château-Renault</u> 11km

Lycée Privé

X Chaumont-sur-Loire
12km

Sources : Base Sirene des entreprises et de leurs établissements selon les dernières parutions officielles de 2025 portant sur l'année 2024 ([data.gouv](#)). Liste, localisation et tarifs des professionnels de santé selon les dernières parutions officielles de 2025 portant sur l'année 2024 ([opendatasoft](#)) et FINESS Extraction du Fichier des établissements selon les dernières parutions officielles de 2025 portant sur l'année 2024 ([data.gouv](#)). Adresse et géolocalisation des établissements d'enseignement du premier et second degrés selon les dernières parutions officielles de 2025 portant sur l'année 2024 ([data.education.gouv](#))

bien-dans-ma-ville.fr

Villes autour de Dame-Marie-les-Bois

Ville	Habitants	Superficie	Pop densité	Pop active	Taux chômage	Revenu moyen	Prix immobilier
Autrèche (1 avis)	419	20 km ²	21 h/km ²	48.7%	2.1%	23 070 €/an	1 495 €/m ²
Morand	351	14 km ²	25 h/km ²	50.7%	3.4%	25 060 €/an	1 386 €/m ²
Saint-Nicolas-des-Motets	238	12 km ²	20 h/km ²	53.4%	4.6%	22 180 €/an	1 750 €/m ²
Mesland (2 avis)	539	26 km ²	21 h/km ²	50.6%	5.4%	23 120 €/an	1 225 €/m ²
Santenay	296	30 km ²	10 h/km ²	47.3%	3%	24 800 €/an	1 654 €/m ²
Limeray	1 252	14 km ²	89 h/km ²	48.4%	4%	23 020 €/an	1 545 €/m ²
Saint-Ouen-les-Vignes	963	18 km ²	54 h/km ²	48.4%	4.7%	24 150 €/an	1 922 €/m ²
Cangey (1 avis)	1 021	23 km ²	44 h/km ²	52.1%	5.1%	24 580 €/an	1 515 €/m ²
Saint-Étienne-des-Guérets	115	11 km ²	10 h/km ²	51.3%	0.9%	24 490 €/an	508 €/m ²
Montreuil-en-Touraine	740	25 km ²	30 h/km ²	51.1%	3.9%	23 060 €/an	1 446 €/m ²
Monteaux	729	6 km ²	122 h/km ²	43.9%	5.3%	23 500 €/an	1 357 €/m ²
Saunay	640	26 km ²	25 h/km ²	52.2%	3.6%	23 220 €/an	1 295 €/m ²
Auzouer-en-Touraine	2 159	34 km ²	64 h/km ²	44.4%	3.3%	23 310 €/an	1 530 €/m ²
Neuillé-le-Lierre (1 avis)	753	16 km ²	47 h/km ²	53.4%	2.9%	22 510 €/an	2 517 €/m ²
Saint-Cyr-du-Gault	173	26 km ²	7 h/km ²	48%	2.3%	24 740 €/an	386 €/m ²

bien-dans-ma-ville.fr



Vous aimez votre ville ? Notez-la !

Et faites-nous part de vos remarques constructives



Avec

BIEN dans
ma **VILLE** 