



Version web

Ville de D'Huison- Longueville

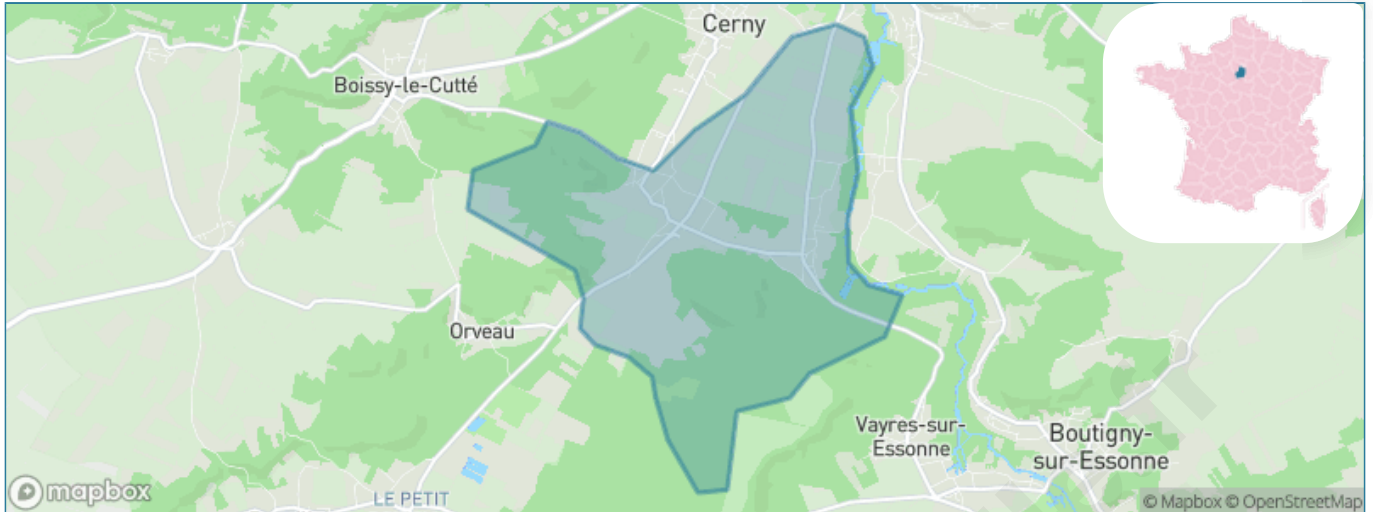
Présenté par

BIEN dans
ma **VILLE** 

Sommaire

Situation géographique	3
Statistiques sur la population	4
Evolution du nombre d'habitants	4
Tranche d'âge	5
0-14 ans	5
15-29 ans	5
30-44 ans	5
45-59 ans	5
60-74 ans	5
75-89 ans	5
90 ans et +	5
Activité professionnelle	5
Agriculteurs	5
Artisans, Commerçants	5
Cadres et sup.	5
Professions intermédiaires	5
Employé	5
Ouvrier	5
Retraité	5
Autres	5
Niveau de diplôme	6
Sans diplôme ou CEP	6
Brevet, BEPC, DNB	6
CAP-BEP ou équivalent	6
BAC ou équivalent	6
BAC+2	6
BAC+3 ou +4	6
BAC+5 ou plus	6
Composition des ménages	6
Couple sans enfant	6
Couple avec enfant(s)	6
Famille monoparentale	6
Colocation / Autre	6
Personnes seules	6
Profils électoraux	7
Premier tour	7
Sécurité	8
Evolution du nombre d'infractions	8
Pour comparer	9
Services à la population	10
Commerce	10
Éducation	10
Villes autour de D'Huison-Longueville	11

Situation géographique



i Informations clés

- **Région** : Île-de-France
- **Département** : Essonne
- **Code postal** : 91590
- **Superficie** : 10 km²



— TERRE D'AVENIRS —

Statistiques sur la population



Nombre d'habitants

1 557



Age moyen

41 ans



Pop active

50.4%



Taux chômage

4.8%



Pop densité

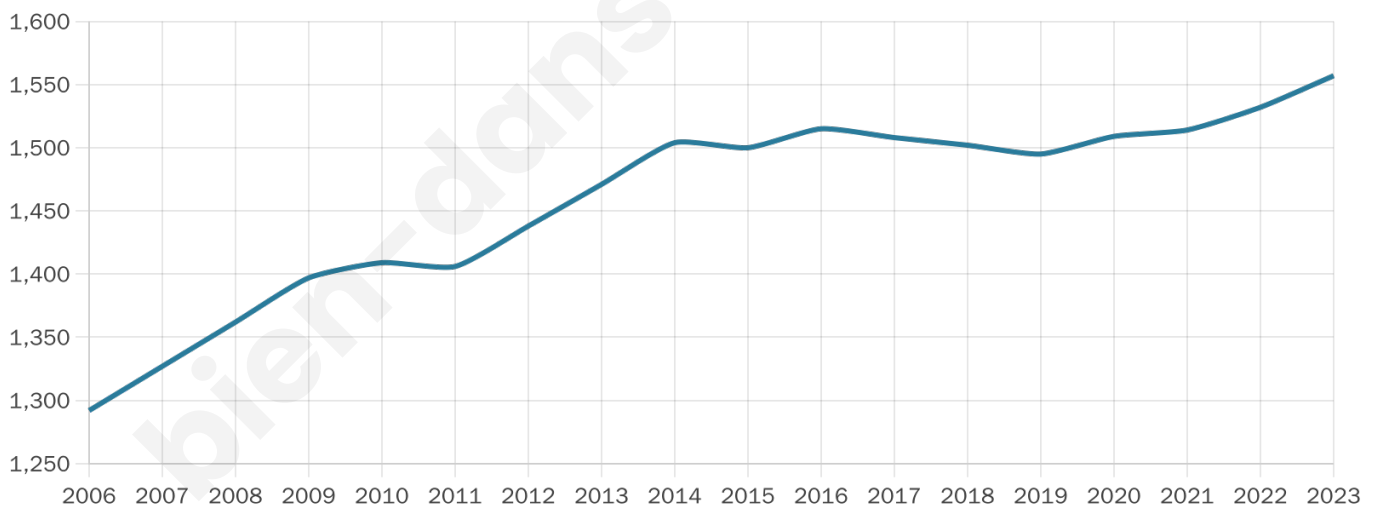
156 h/km²



Revenu moyen

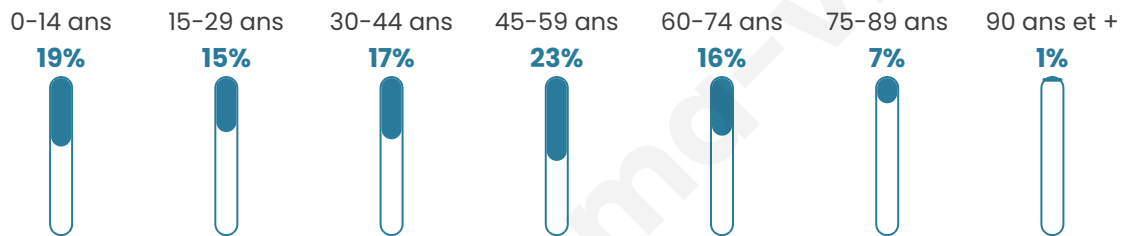
27 620 €/an

Evolution du nombre d'habitants

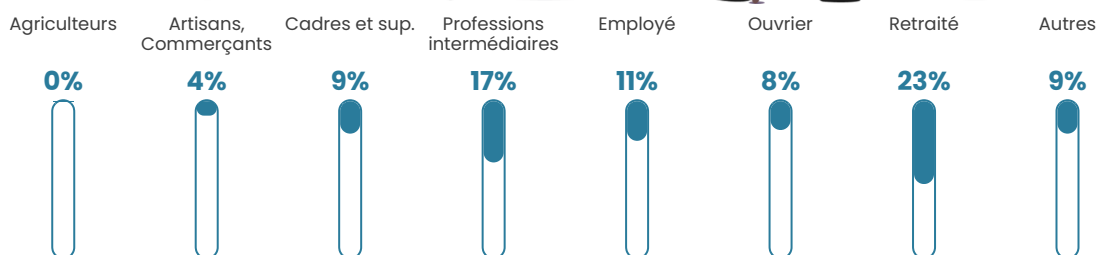


Sources : Institut national de la statistique et des études économiques (insee) selon Les dernières parutions officielles de 2024 portant sur les années 2020, 2021 et 2022.


Tranche d'âge




Activité professionnelle



Niveau de diplôme











Composition des ménages



Profils électoraux

Premier tour

	Marine LE PEN	33.63 %
	Emmanuel MACRON	23.73 %
	Jean-Luc MÉLENCHON	17.21 %
	Éric ZEMMOUR	7.87 %
	Valérie PÉCRESSE	3.94 %
	Fabien ROUSSEL	3.15 %
	Yannick JADOT	3.04 %
	Jean LASSALLE	2.92 %
	Nicolas DUPONT-AIGNAN	2.81 %
	Nathalie ARTHAUD	0.67 %
	Anne HIDALGO	0.67 %
	Philippe POUTOU	0.34 %



1155 inscrits

Participation : 78.96%

Votes blancs : 1.75%

Votes nuls : 0.77%

Second tour

	Emmanuel MACRON	49,26 %
	Marine LE PEN	50,74 %

1154 inscrits

Participation : 75.82%

Votes blancs : 6.63%

Votes nuls : 0.8%

Sécurité



Agressions physiques / sexuelles

0



Cambriolages

0



Vols / dégradations

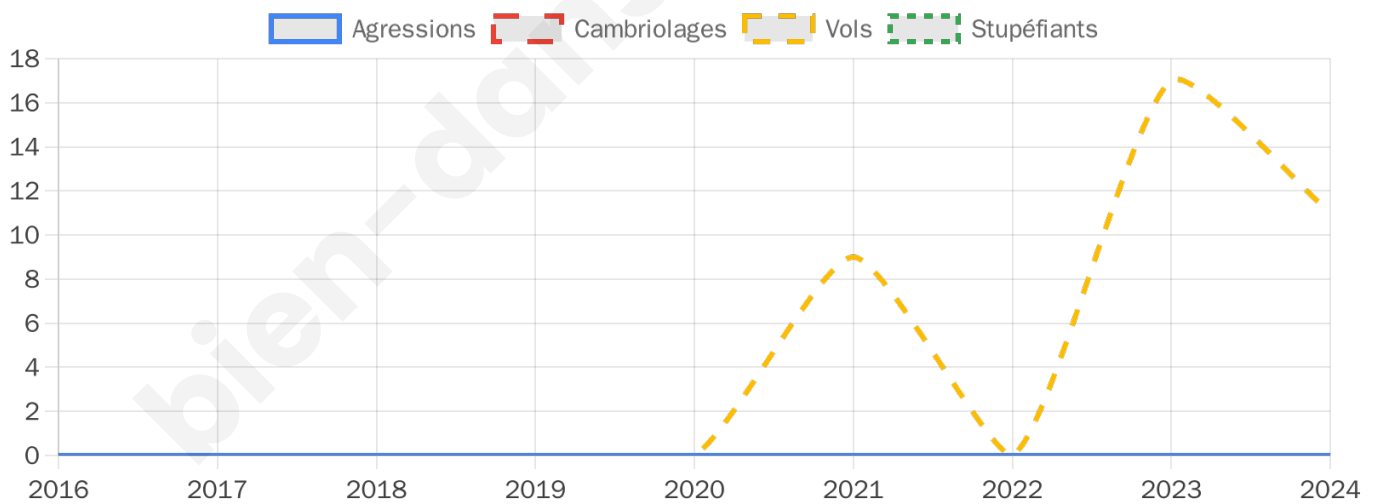
11



Stupéfiants

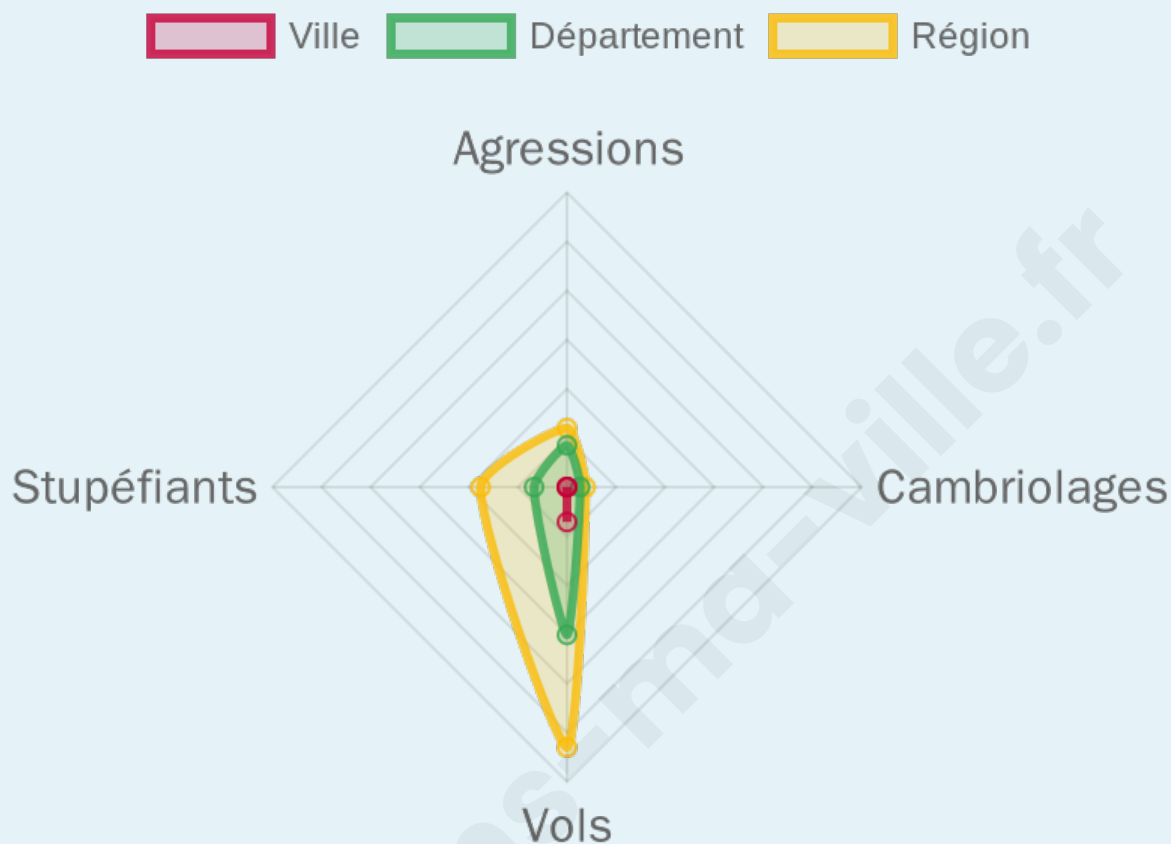
0

Evolution du nombre d'infractions



Pour comparer

(en proportion du nombre d'habitants)



Sources : Bases statistiques communale, départementale et régionale de la délinquance enregistrée par la police et la gendarmerie nationales selon les dernières parutions officielles de 2025 portant sur l'année 2024 ([data.gouv](https://data.gouv.fr)).

Agressions physiques / sexuelles : Violences sexuelles, coups et blessures volontaires intrafamiliaux, coups et blessures volontaires, autres coups, blessures volontaires et vols violents sans arme.

Cambriolages : Cambriolages de logements.

Vols : Vols avec armes, vols d'accessoires sur véhicules, vols dans les véhicules, vols de véhicules, vols sans violence contre des personnes, destructions, dégradations volontaires et escroqueries.

Stupéfiants : Trafic de stupéfiants dont (AFD) et usage de stupéfiants.

Services à la population



Commerce

Hypermarché	X Itteville 7km
Supermarché	X La Ferté-Alais 4km
Superette	X Cricqueboeuf 3km
Boulangerie	X Cerny 3km
Boucherie	X La Ferté-Alais 4km
Restaurant	X La Ferté-Alais 4km
Garage	2
Station-service	X La Ferté-Alais 4km
Banque	X Espinasses 3km
La poste	X Vayres-sur-Essonne 3km
Coiffeur	2
Tabac	X Ballancourt-sur-Essonne 9km
Bars / discothèque	X La Ferté-Alais 4km
Bibliothèque	X Cerny 3km
Cinéma	X Villeneuve-sur-Auvers 7km
Vétérinaire	X La Ferté-Alais 4km



Santé

Pharmacie	X Cerny 3km
Hôpital	X Champcueil 11km
Laboratoire d'analyses médicales	X La Ferté-Alais 4km
Etablissement pour handicapé	X Vayres-sur-Essonne 2km
EHPA	X Cerny 3km
Médecin	X Boutigny-sur-Essonne 3km
Dentiste	X Boutigny-sur-Essonne 4km
Chirurgien	X Étampes 14km
Dermatologue	X Mennecey 14km
Anesthésiste	X Arpajon 16km
Gastro-entérologue	X Arpajon 17km
Gynécologue	X Lardy 9km
Cancérologue	X Étampes 14km
Neurologue	X Arpajon 17km
Ophtalmologue	X Boutigny-sur-Essonne 3km
ORL	X Étampes 13km
Cardiologue	X Lardy 10km
Pédiatre	X Étampes 14km
Pneumologue	X Lardy 9km
Psychologue	X Étampes 13km
Radiologue	X Étampes 13km
Rhumatologue	X Mennecey 15km
Sage-femme	X Baulne 4km



Éducation

Crèche	1
Ecole maternelle Public	X Vayres-sur-Essonne 2km
Ecole maternelle Privé	X Orsay 30km
Ecole primaire Public	1
Ecole primaire Privé	X Lardy 9km
Collège Public	X Guigneville-sur-Essonne 1km
Collège Privé	X Étampes 13km
Lycée Public	X Cerny 4km
Lycée Privé	X Étampes 13km

Sources : Base Sirene des entreprises et de leurs établissements selon les dernières parutions officielles de 2025 portant sur l'année 2024 ([data.gouv](#)). Liste, localisation et tarifs des professionnels de santé selon les dernières parutions officielles de 2025 portant sur l'année 2024 ([opendatasoft](#)) et FINISS Extraction du Fichier des établissements selon les dernières parutions officielles de 2025 portant sur l'année 2024 ([data.gouv](#)). Adresse et géolocalisation des établissements d'enseignement du premier et second degrés selon les dernières parutions officielles de 2025 portant sur l'année 2024 ([data.education.gouv](#))

Villes autour de D'Huison-Longueville

Ville	Habitants	Superficie	Pop densité	Pop active	Taux chômage	Revenu moyen	Prix immobilier
Cerny (8 avis)	3 531	17 km ²	208 h/km ²	47.3%	3%	27 350 €/an	2 838 €/m ²
Guigneville-sur-Essonne (1 avis)	904	9 km ²	100 h/km ²	49.8%	3.4%	28 550 €/an	2 442 €/m ²
Vayres-sur-Essonne	978	8 km ²	122 h/km ²	46.6%	2.6%	26 270 €/an	2 386 €/m ²
Bouville	669	20 km ²	33 h/km ²	49.5%	3.3%	29 310 €/an	2 568 €/m ²
Boutigny-sur-Essonne (7 avis)	3 146	16 km ²	197 h/km ²	44.6%	3.4%	27 040 €/an	2 703 €/m ²
Orveau	141	4 km ²	35 h/km ²	65.2%	4.3%	29 890 €/an	2 840 €/m ²
La Ferté-Alais (9 avis)	3 731	4 km ²	933 h/km ²	50.1%	3.4%	26 470 €/an	2 769 €/m ²
Boissy-le-Cutté (1 avis)	1 331	4 km ²	333 h/km ²	51.8%	3.9%	26 650 €/an	2 370 €/m ²
Courdimanche-sur-Essonne	276	5 km ²	55 h/km ²	45.7%	3.3%	29 730 €/an	2 550 €/m ²
Baulne	1 448	8 km ²	181 h/km ²	53.9%	3.9%	26 580 €/an	3 262 €/m ²
Villeneuve-sur-Auvers	593	7 km ²	85 h/km ²	52.4%	3.7%	29 220 €/an	3 188 €/m ²
Maisse (3 avis)	2 797	21 km ²	133 h/km ²	49.3%	4.4%	25 060 €/an	2 521 €/m ²
Mondeville (1 avis)	726	6 km ²	121 h/km ²	52.1%	3%	28 360 €/an	2 475 €/m ²
Itteville (3 avis)	6 746	12 km ²	562 h/km ²	51.2%	3.9%	28 000 €/an	2 976 €/m ²
Puisselet-le-Marais	261	11 km ²	24 h/km ²	51.7%	3.4%	29 310 €/an	2 096 €/m ²

bien-dans-ma-ville.fr



Vous aimez votre ville ? Notez-la !

Et faites-nous part de vos remarques constructives



Avec

BIEN dans ma **VILLE** 