



Version web

# Ville de Cutry

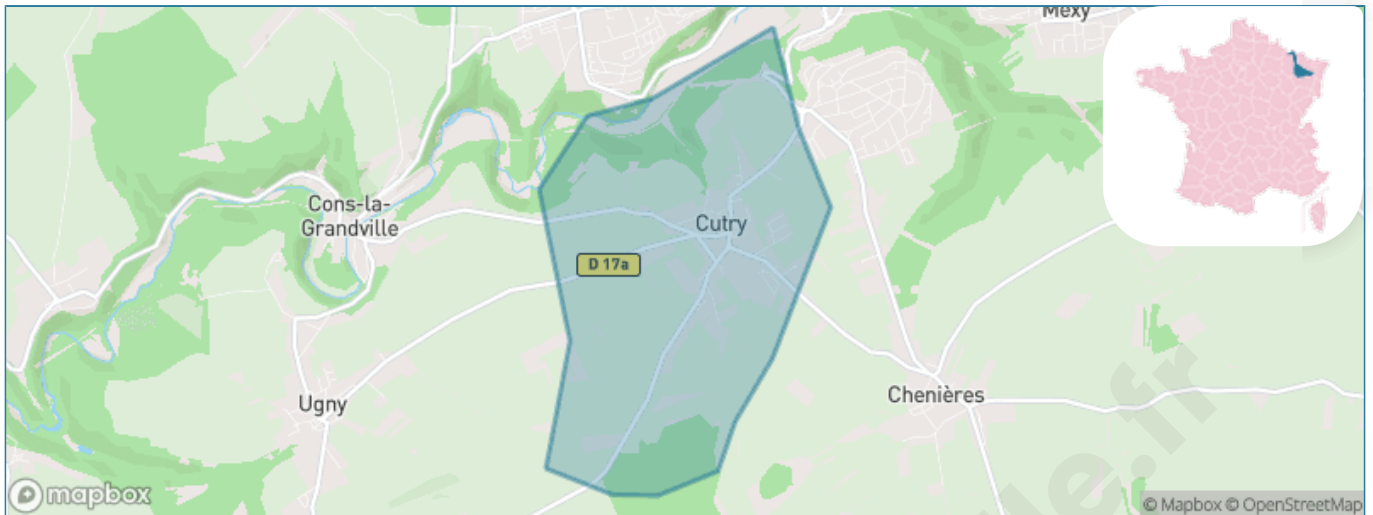
Présenté par

**BIEN** dans  
ma **VILLE** 

# Sommaire

Situation géographique .....	3
Statistiques sur la population .....	4
Evolution du nombre d'habitants .....	4
Tranche d'âge .....	5
0-14 ans .....	5
15-29 ans .....	5
30-44 ans .....	5
45-59 ans .....	5
60-74 ans .....	5
75-89 ans .....	5
90 ans et + .....	5
Activité professionnelle .....	5
Agriculteurs .....	5
Artisans, Commerçants .....	5
Cadres et sup. ....	5
Professions intermédiaires .....	5
Employé .....	5
Ouvrier .....	5
Retraité .....	5
Autres .....	5
Niveau de diplôme .....	6
Sans diplôme ou CEP .....	6
Brevet, BEPC, DNB .....	6
CAP-BEP ou équivalent .....	6
BAC ou équivalent .....	6
BAC+2 .....	6
BAC+3 ou +4 .....	6
BAC+5 ou plus .....	6
Composition des ménages .....	6
Couple sans enfant .....	6
Couple avec enfant(s) .....	6
Famille monoparentale .....	6
Colocation / Autre .....	6
Personnes seules .....	6
Profil électoraux .....	7
Premier tour .....	7
Sécurité .....	8
Evolution du nombre d'infractions .....	8
Pour comparer .....	9
Services à la population .....	10
Commerce .....	10
Éducation .....	10
Villes autour de Cutry .....	11
Avis sur la ville de Cutry .....	12
Moyenne par critère .....	12
Villes autour de Cutry .....	12
Répartition des avis par note .....	12
Répartition des avis par note .....	12

# Situation géographique



## i Informations clés

- **Région** : Grand Est
- **Département** : Meurthe-et-Moselle
- **Code postal** : 54720
- **Superficie** : 6 km<sup>2</sup>



# Statistiques sur la population



Nombre d'habitants

**1 032**



Age moyen

**41 ans**



Pop active

**51.2%**



Taux chômage

**6.1%**



Pop densité

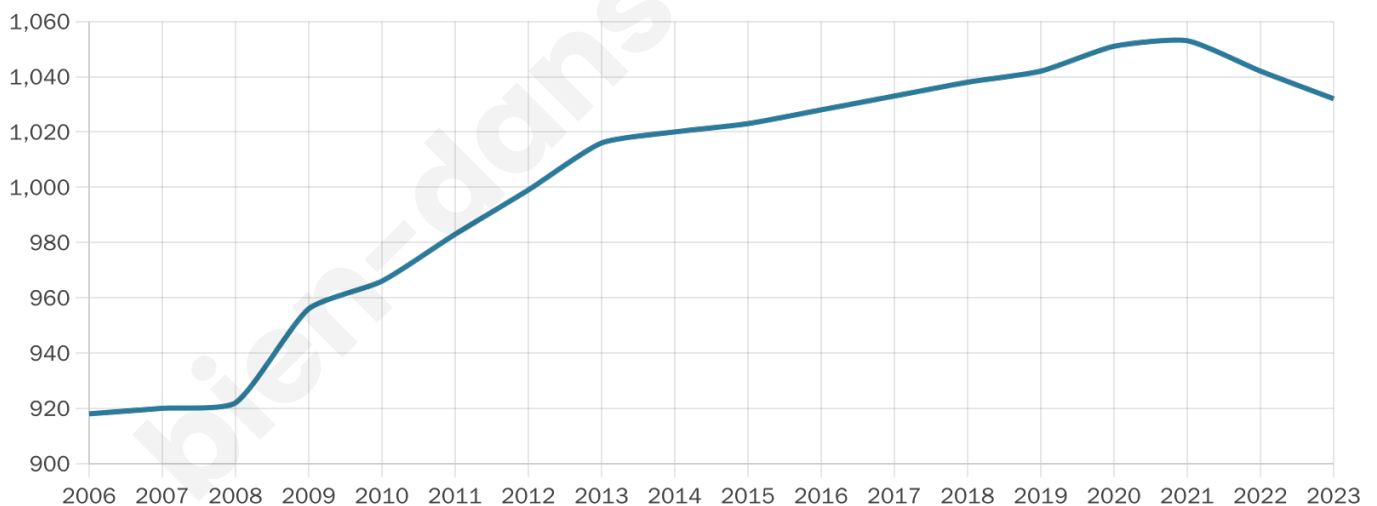
**172 h/km<sup>2</sup>**



Revenu moyen

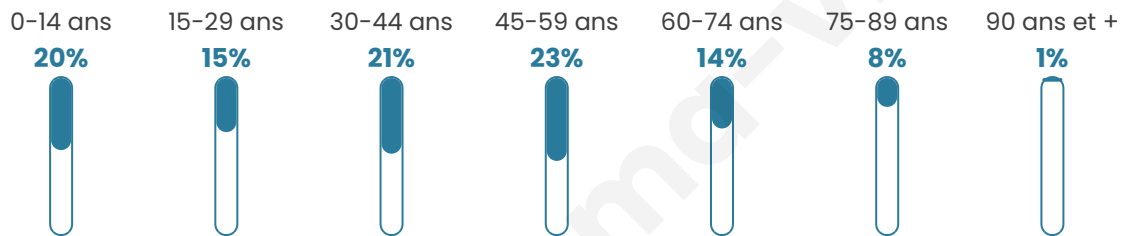
**29 290 €/an**

## Evolution du nombre d'habitants

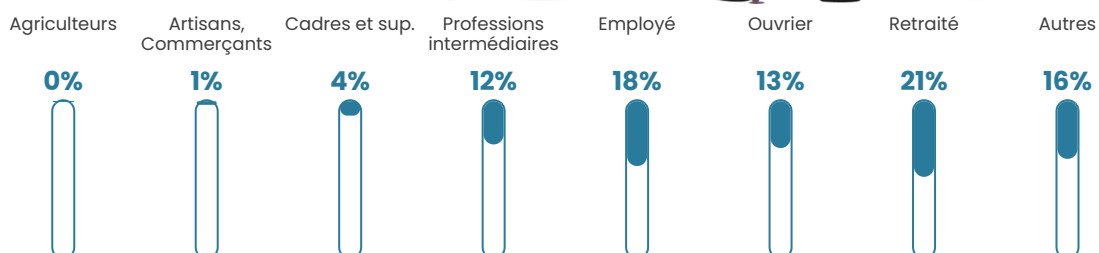


Sources : Institut national de la statistique et des études économiques (insee) selon Les dernières parutions officielles de 2024 portant sur les années 2020, 2021 et 2022.


## Tranche d'âge



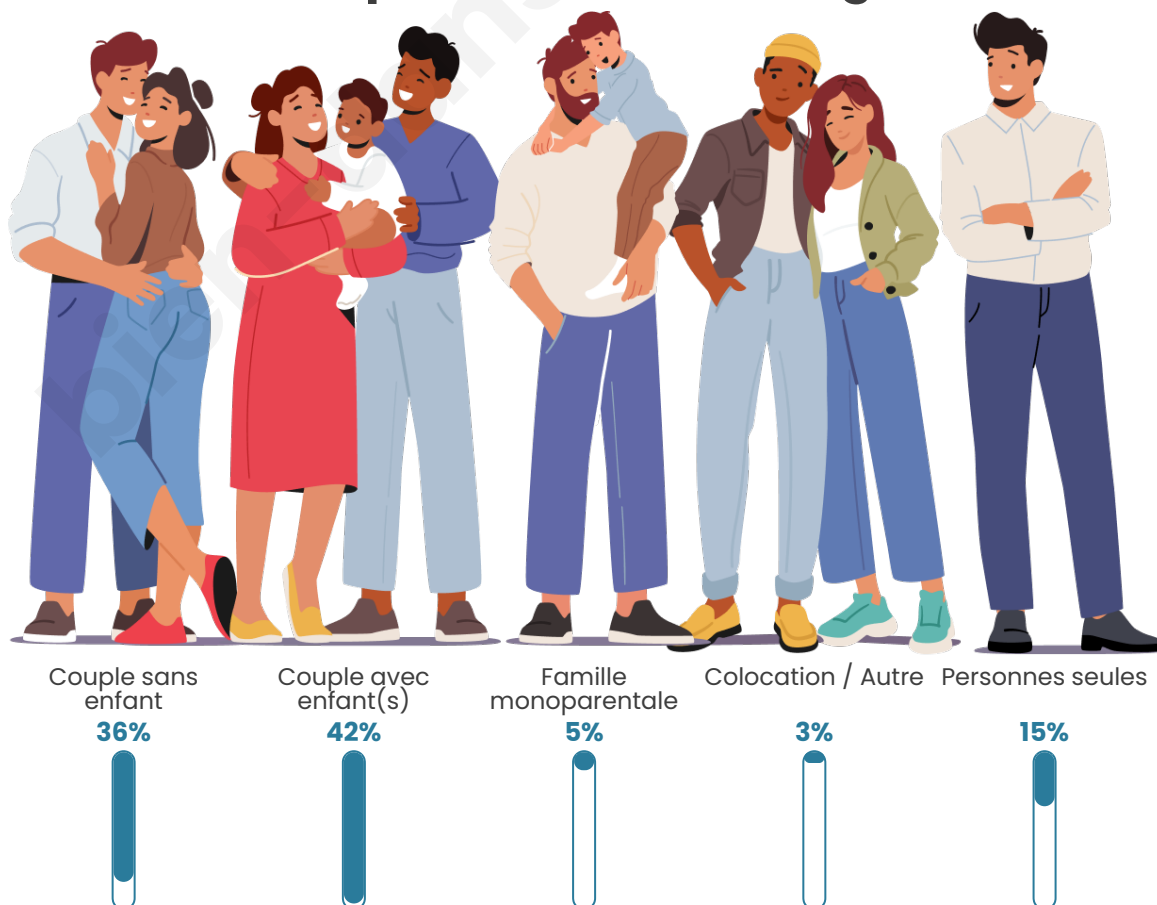
## Activité professionnelle



## Niveau de diplôme














## Composition des ménages



# Profils électoraux

## Premier tour

	Emmanuel MACRON	36.64 %
	Jean-Luc MÉLENCHON	21.06 %
	Marine LE PEN	20.55 %
	Éric ZEMMOUR	4.79 %
	Yannick JADOT	4.79 %
	Nicolas DUPONT- AIGNAN	2.91 %
	Jean LASSALLE	2.57 %
	Fabien ROUSSEL	2.40 %
	Valérie PÉCRESSE	2.05 %
	Anne HIDALGO	1.20 %
	Philippe POUTOU	0.68 %
	Nathalie ARTHAUD	0.34 %



### 791 inscrits

Participation : 74.97%

Votes blancs : 1.35%

Votes nuls : 0.17%

## Second tour

	Emmanuel MACRON	61,36 %
	Marine LE PEN	38,64 %

### 791 inscrits

Participation : 73.83%

Votes blancs : 7.53%

Votes nuls : 2.05%

# Sécurité



Agressions physiques / sexuelles

0



Cambriolages

0



Vols / dégradations

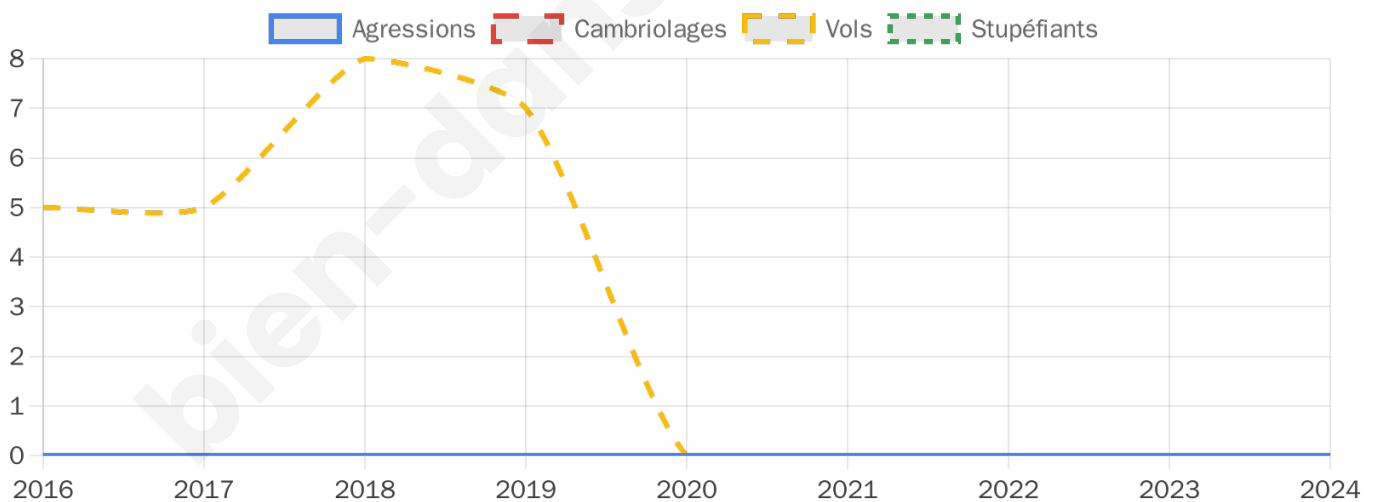
0



Stupéfiants

0

## Evolution du nombre d'infractions



## Pour comparer

(en proportion du nombre d'habitants)



Sources : Bases statistiques communale, départementale et régionale de la délinquance enregistrée par la police et la gendarmerie nationales selon les dernières parutions officielles de 2025 portant sur l'année 2024 ([data.gouv](https://data.gouv.fr)).

Agressions physiques / sexuelles : Violences sexuelles, coups et blessures volontaires intrafamiliaux, coups et blessures volontaires, autres coups, blessures volontaires et vols violents sans arme.

Cambriolages : Cambriolages de logements.

Vols : Vols avec armes, vols d'accessoires sur véhicules, vols dans les véhicules, vols de véhicules, vols sans violence contre des personnes, destructions, dégradations volontaires et escroqueries.

Stupéfiants : Trafic de stupéfiants dont (AFD) et usage de stupéfiants.

# Services à la population



## Commerce

Hypermarché	X <a href="#">Lexy</a> 4km
Supermarché	X <a href="#">Lexy</a> 2km
Superette	X <a href="#">Lexy</a> 3km
Boulangerie	X <a href="#">Lexy</a> 2km
Boucherie	1
Restaurant	X <a href="#">Réhon</a> 2km
Garage	1
Station-service	X <a href="#">Longwy</a> 4km
Banque	X <a href="#">Cosnes-et-Romain</a> 4km
La poste	X <a href="#">Lexy</a> 2km
Coiffeur	1
Tabac	X <a href="#">Longwy</a> 5km
Bars / discothèque	X <a href="#">Réhon</a> 1km
Bibliothèque	X <a href="#">Longwy</a> 4km
Cinéma	X <a href="#">Longwy</a> 4km
Vétérinaire	X <a href="#">Réhon</a> 2km



## Santé

Pharmacie	X <a href="#">Réhon</a> 1km
Hôpital	X <a href="#">Longwy</a> 4km
Laboratoire d'analyses médicales	X <a href="#">Longwy</a> 5km
Etablissement pour handicapé	X <a href="#">Chenières</a> 2km
EHPA	X <a href="#">Lexy</a> 2km
Médecin	X <a href="#">Lexy</a> 3km
Dentiste	X <a href="#">Réhon</a> 1km
Chirurgien	X <a href="#">Hussigny-Godbrange</a> 8km
Dermatologue	X <a href="#">Longwy</a> 5km
Anesthésiste	X <a href="#">Thionville</a> 32km
Gastro-entérologue	X <a href="#">Thionville</a> 32km
Gynécologue	X <a href="#">Longwy</a> 4km
Cancérologue	X <a href="#">Thionville</a> 32km
Neurologue	X <a href="#">Thionville</a> 32km
Ophthalmologue	X <a href="#">Thionville</a> 30km
ORL	X <a href="#">Cosnes-et-Romain</a> 5km
Cardiologue	X <a href="#">Longwy</a> 4km
Pédiatre	X <a href="#">Longwy</a> 4km
Pneumologue	X <a href="#">Mont-Saint-Martin</a> 7km
Psychologue	X <a href="#">Étain</a> 31km
Radiologue	X <a href="#">Mont-Saint-Martin</a> 6km
Rhumatologue	X <a href="#">Thionville</a> 33km
Sage-femme	X <a href="#">Mexy</a> 3km



## Éducation

Crèche	X <a href="#">Longwy</a> 4km
Ecole maternelle Public	X <a href="#">Lexy</a> 2km
Ecole maternelle Privé	X <a href="#">Sainte-Ruffine</a> 49km
Ecole primaire Public	1
Ecole primaire Privé	X <a href="#">Réhon</a> 2km
Collège Public	X <a href="#">Réhon</a> 1km
Collège Privé	X <a href="#">Réhon</a> 2km
Lycée Public	X <a href="#">Longwy</a> 4km
Lycée Privé	X <a href="#">Longwy</a> 4km

Sources : Base Sirene des entreprises et de leurs établissements selon les dernières parutions officielles de 2025 portant sur l'année 2024 ([data.gouv](#)). Liste, localisation et tarifs des professionnels de santé selon les dernières parutions officielles de 2025 portant sur l'année 2024 ([opendatasoft](#)) et FINESS Extraction du Fichier des établissements selon les dernières parutions officielles de 2025 portant sur l'année 2024 ([data.gouv](#)). Adresse et géolocalisation des établissements d'enseignement du premier et second degrés selon les dernières parutions officielles de 2025 portant sur l'année 2024 ([data.education.gouv](#))

## Villes autour de Cutry

Ville	Habitants	Superficie	Pop densité	Pop active	Taux chômage	Revenu moyen	Prix immobilier
Réhon (1 avis)	3 863	3 km <sup>2</sup>	1 288 h/km <sup>2</sup>	48.6%	4.9%	24 070 €/an	1 576 €/m <sup>2</sup>
Chenières	596	8 km <sup>2</sup>	75 h/km <sup>2</sup>	53%	2.5%	30 780 €/an	1 877 €/m <sup>2</sup>
Lexy (7 avis)	3 904	6 km <sup>2</sup>	651 h/km <sup>2</sup>	44.9%	3.5%	27 640 €/an	1 978 €/m <sup>2</sup>
Mexy	2 300	4 km <sup>2</sup>	575 h/km <sup>2</sup>	46%	3.9%	27 030 €/an	2 008 €/m <sup>2</sup>
Cons-la-Grandville	522	8 km <sup>2</sup>	65 h/km <sup>2</sup>	48.3%	2.9%	25 740 €/an	805 €/m <sup>2</sup>
Haucourt-Moulaine (1 avis)	3 495	7 km <sup>2</sup>	499 h/km <sup>2</sup>	45.7%	5.6%	23 500 €/an	1 781 €/m <sup>2</sup>
Longwy (23 avis)	15 679	5 km <sup>2</sup>	3 136 h/km <sup>2</sup>	44.7%	8.1%	18 650 €/an	1 355 €/m <sup>2</sup>
Ugny	689	9 km <sup>2</sup>	77 h/km <sup>2</sup>	51.4%	3.6%	31 880 €/an	1 785 €/m <sup>2</sup>
Villers-la-Chèvre	580	4 km <sup>2</sup>	145 h/km <sup>2</sup>	49.1%	3.4%	33 370 €/an	2 004 €/m <sup>2</sup>
Laix	211	7 km <sup>2</sup>	30 h/km <sup>2</sup>	50.2%	3.8%	24 040 €/an	1 105 €/m <sup>2</sup>
Cosnes-et-Romain (3 avis)	2 802	16 km <sup>2</sup>	175 h/km <sup>2</sup>	47.9%	3.7%	30 790 €/an	2 111 €/m <sup>2</sup>
Herserange (7 avis)	4 170	3 km <sup>2</sup>	1 390 h/km <sup>2</sup>	48.4%	6.6%	20 050 €/an	1 324 €/m <sup>2</sup>
Villers-la-Montagne (4 avis)	1 570	18 km <sup>2</sup>	87 h/km <sup>2</sup>	48.3%	3.3%	31 890 €/an	2 304 €/m <sup>2</sup>
Morfontaine (2 avis)	1 073	11 km <sup>2</sup>	98 h/km <sup>2</sup>	51.3%	4.7%	27 600 €/an	2 086 €/m <sup>2</sup>
Baslieux	528	10 km <sup>2</sup>	53 h/km <sup>2</sup>	43.9%	4.9%	23 700 €/an	1 368 €/m <sup>2</sup>

# Avis sur la ville de Cutry



## Moyenne par critère



## Villes autour de Cutry

Ville	Note globale	Sécurité	Éducation	Sport Loisir	Environnement	Vie pratique
Réhon (1 avis)	3.2	3.0	3.0	2.0	<b>5.0</b>	3.0
Chenières	-	-	-	-	-	-
Lexy (7 avis)	<b>4.0</b>	<b>4.1</b>	<b>4.3</b>	3.9	<b>4.0</b>	3.9
Mexy	-	-	-	-	-	-
Cons-la-Grandville	-	-	-	-	-	-
Haucourt-Moulaine (1 avis)	3.4	<b>4.0</b>	<b>4.0</b>	3.0	<b>4.0</b>	2.0
Longwy (23 avis)	2.2	1.7	2.2	2.3	2.3	2.3
Ugny	-	-	-	-	-	-
Villers-la-Chèvre	-	-	-	-	-	-
Laix	-	-	-	-	-	-
Cosnes-et-Romain (3 avis)	3.4	3.7	3.7	3.0	3.3	3.3
Herserange (7 avis)	2.5	2.6	2.9	2.4	2.3	2.4
Villers-la-Montagne (4 avis)	<b>4.0</b>	3.8	<b>4.0</b>	<b>4.0</b>	<b>4.5</b>	3.8
Morfontaine (2 avis)	2.4	<b>4.0</b>	3.0	<b>0.5</b>	<b>4.0</b>	<b>0.5</b>
Baslieux	-	-	-	-	-	-



# **Vous aimez votre ville ? Notez-la !**

Et faites-nous part de vos remarques constructives



Avec

**BIEN** dans ma **VILLE** 