



Version web

Ville de Cutry

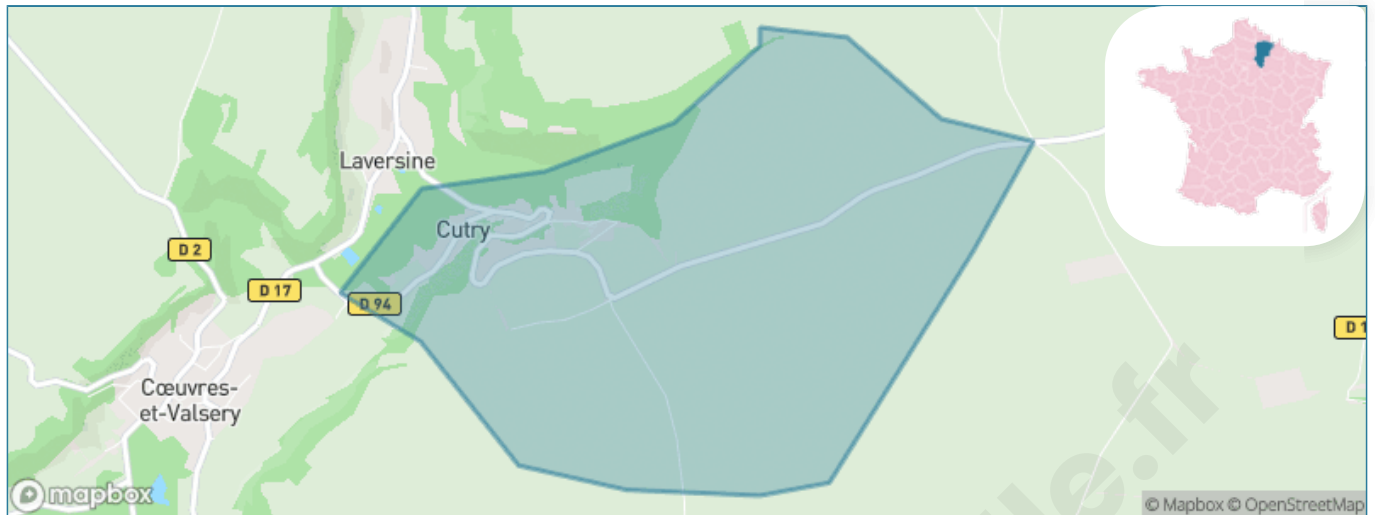
Présenté par

BIEN dans
ma **VILLE** 

Sommaire

Situation géographique	3
Statistiques sur la population	4
Evolution du nombre d'habitants	4
Tranche d'âge	5
0-14 ans	5
15-29 ans	5
30-44 ans	5
45-59 ans	5
60-74 ans	5
75-89 ans	5
90 ans et +	5
Activité professionnelle	5
Agriculteurs	5
Artisans, Commerçants	5
Cadres et sup.	5
Professions intermédiaires	5
Employé	5
Ouvrier	5
Retraité	5
Autres	5
Niveau de diplôme	6
Sans diplôme ou CEP	6
Brevet, BEPC, DNB	6
CAP-BEP ou équivalent	6
BAC ou équivalent	6
BAC+2	6
BAC+3 ou +4	6
BAC+5 ou plus	6
Composition des ménages	6
Couple sans enfant	6
Couple avec enfant(s)	6
Famille monoparentale	6
Colocation / Autre	6
Personnes seules	6
Profils électoraux	7
Premier tour	7
Sécurité	8
Evolution du nombre d'infractions	8
Pour comparer	9
Services à la population	10
Commerce	10
Éducation	10
Villes autour de Cutry	12

Situation géographique



i Informations clés

- **Région** : Hauts-de-France
- **Département** : Aisne
- **Code postal** : 02600
- **Superficie** : 4 km²



Statistiques sur la population



Nombre d'habitants

126



Age moyen

36 ans



Pop active

52.4%



Taux chômage

11.6%



Pop densité

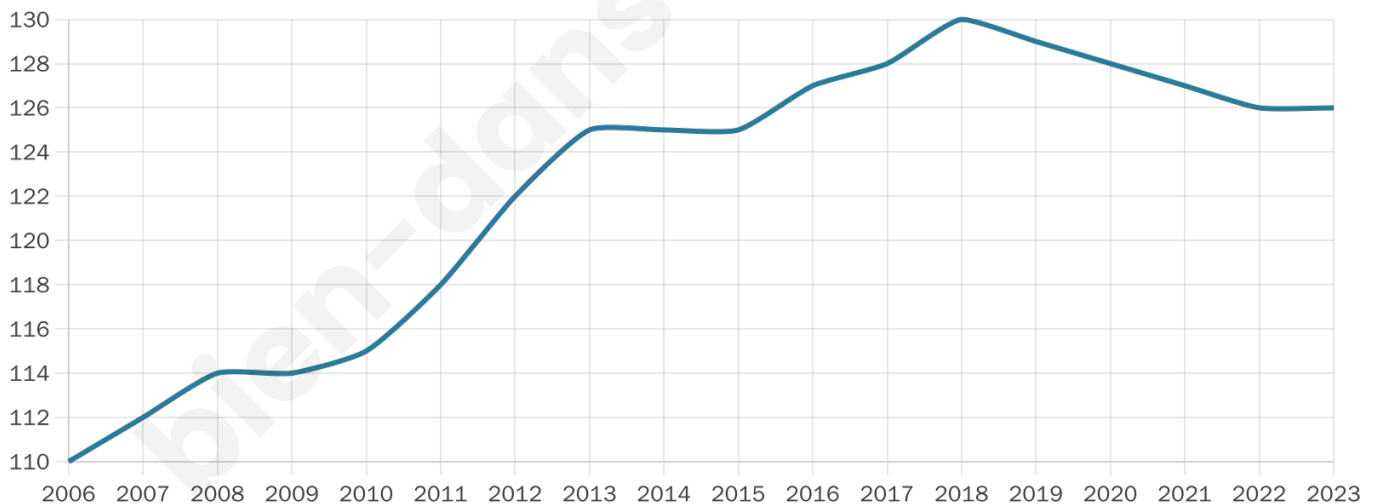
32 h/km²



Revenu moyen

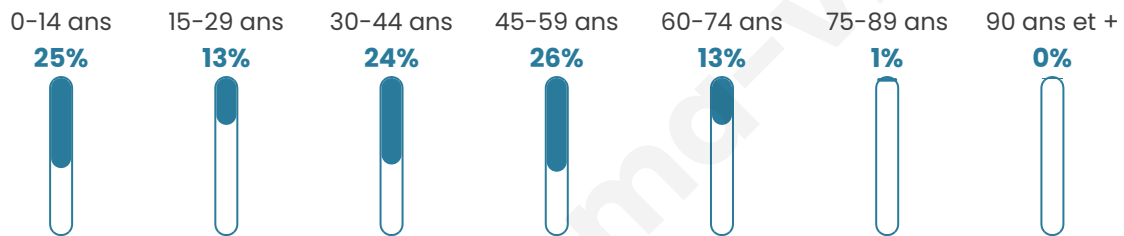
24 460 €/an

Evolution du nombre d'habitants

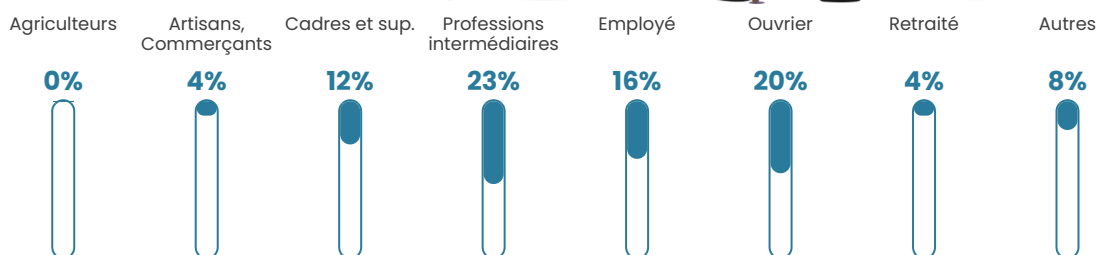


Sources : Institut national de la statistique et des études économiques (insee) selon Les dernières parutions officielles de 2024 portant sur les années 2020, 2021 et 2022.


Tranche d'âge




Activité professionnelle



Niveau de diplôme















Composition des ménages



Profils électoraux

Premier tour

	Emmanuel MACRON	28.95 %
	Marine LE PEN	25.00 %
	Jean-Luc MÉLENCHON	13.16 %
	Éric ZEMMOUR	9.21 %
	Nicolas DUPONT- AIGNAN	5.26 %
	Fabien ROUSSEL	3.95 %
	Jean LASSALLE	3.95 %
	Yannick JADOT	3.95 %
	Valérie PÉCRESE	2.63 %
	Philippe POUTOU	2.63 %
	Anne HIDALGO	1.32 %
	Nathalie ARTHAUD	0.00 %



91 inscrits

Participation : 85.71%

Votes blancs : 0.00%

Votes nuls : 2.56%

Second tour

	Emmanuel MACRON	41,79 %
	Marine LE PEN	58,21 %

91 inscrits

Participation : 86.81%

Votes blancs : 13.92%

Votes nuls : 1.27%

Sécurité



Agressions physiques / sexuelles

0



Cambriolages

0



Vols / dégradations

0



Stupéfiants

0

Evolution du nombre d'infractions



Pour comparer

(en proportion du nombre d'habitants)



Sources : Bases statistiques communale, départementale et régionale de la délinquance enregistrée par la police et la gendarmerie nationales selon les dernières parutions officielles de 2025 portant sur l'année 2024 ([data.gouv](https://data.gouv.fr)).

Agressions physiques / sexuelles : Violences sexuelles, coups et blessures volontaires intrafamiliaux, coups et blessures volontaires, autres coups, blessures volontaires et vols violents sans arme.

Cambriolages : Cambriolages de logements.

Vols : Vols avec armes, vols d'accessoires sur véhicules, vols dans les véhicules, vols de véhicules, vols sans violence contre des personnes, destructions, dégradations volontaires et escroqueries.

Stupéfiants : Trafic de stupéfiants dont (AFD) et usage de stupéfiants.

Services à la population



Commerce

Hypermarché	X <u>Soissons</u> 10km
Supermarché	X <u>Vic-sur-Aisne</u> 8km
Superette	X <u>Ressons-le-Long</u> 7km
Boulangerie	X <u>Coeuvres-et-Valsery</u> 2km
Boucherie	X <u>Hautefontaine</u> 9km
Restaurant	X <u>Ambleny</u> 5km
Garage	X <u>Laversine</u> 1km
Station-service	X <u>Ressons-le-Long</u> 4km
Banque	X <u>Vic-sur-Aisne</u> 8km
La poste	X <u>Saint-Pierre-Aigle</u> 3km
Coiffeur	X <u>Coeuvres-et-Valsery</u> 3km
Tabac	X <u>Berny-Rivière</u> 7km
Bars / discothèque	X <u>Coeuvres-et-Valsery</u> 2km
Bibliothèque	X <u>Soissons</u> 10km
Cinéma	X <u>Soissons</u> 11km
Vétérinaire	X <u>Mercin-et-Vaux</u> 7km



Santé

Pharmacie	X <u>Ambleny</u> 3km
Hôpital	X <u>Soissons</u> 11km
Laboratoire d'analyses médicales	X <u>Soissons</u> 11km
Etablissement pour handicapé	X <u>Soissons</u> 10km
EHPA	X <u>Coeuvres-et-Valsery</u> 2km
Médecin	X <u>Ambleny</u> 3km
Dentiste	X <u>Vic-sur-Aisne</u> 8km
Chirurgien	X <u>Soissons</u> 10km
Dermatologue	X <u>Soissons</u> 10km
Anesthésiste	X <u>Soissons</u> 10km
Gastro-entérologue	X <u>Soissons</u> 11km
Gynécologue	X <u>Soissons</u> 10km
Cancérologue	X <u>Compiègne</u> 28km
Neurologue	X <u>Soissons</u> 11km
Ophtalmologue	X <u>Soissons</u> 10km
ORL	X <u>Soissons</u> 11km
Cardiologue	X <u>Soissons</u> 10km
Pédiatre	X <u>Belleu</u> 11km
Pneumologue	X <u>Soissons</u> 10km
Psychologue	X <u>Soissons</u> 9km
Radiologue	X <u>Soissons</u> 10km
Rhumatologue	X <u>Soissons</u> 10km
Sage-femme	X <u>Soissons</u> 10km



Éducation

Crèche	X <u>Ressons-le-Long</u> 5km
Ecole maternelle Public	X <u>Courtieux</u> 8km
Ecole maternelle Privé	X <u>Soissons</u> 11km
Ecole primaire Public	X <u>Coeuvres-et-Valsery</u> 2km
Ecole primaire Privé	X <u>Chaudun</u> 7km
Collège Public	X <u>Vic-sur-Aisne</u> 8km
Collège Privé	X <u>Chaudun</u> 7km
Lycée Public	X <u>Soissons</u> 9km
Lycée Privé	X <u>Soissons</u> 11km

Sources : Base Sirene des entreprises et de leurs établissements selon les dernières parutions officielles de 2025 portant sur l'année 2024 ([data.gouv](https://data.gouv.fr)). Liste, localisation et tarifs des professionnels de santé selon les dernières parutions officielles de 2025 portant sur l'année 2024 ([opendatasoft](https://opendatasoft.com)) et FINESS Extraction du Fichier des établissements selon les dernières parutions officielles de 2025 portant sur l'année 2024 ([data.gouv](https://data.gouv.fr)). Adresse et géolocalisation des établissements d'enseignement du premier et second degrés selon les dernières parutions officielles de 2025 portant sur l'année 2024 ([data.education.gouv](https://data.education.gouv.fr))

bien-dans-ma-ville.fr

Villes autour de Cutry

Ville	Habitants	Superficie	Pop densité	Pop active	Taux chômage	Revenu moyen	Prix immobilier
Laversine	155	7 km ²	22 h/km ²	55.5%	7.7%	25 870 €/an	1 713 €/m ²
Saint-Bandry	234	6 km ²	39 h/km ²	54.3%	5.1%	24 700 €/an	1 563 €/m ²
Coeuvres-et-Valsery	467	12 km ²	39 h/km ²	43%	3.4%	24 510 €/an	1 854 €/m ²
Dommiers	287	7 km ²	41 h/km ²	52.3%	4.2%	23 120 €/an	1 605 €/m ²
Saint-Pierre-Aigle	328	12 km ²	27 h/km ²	48.2%	5.2%	25 610 €/an	1 505 €/m ²
Ambleny	1 205	17 km ²	71 h/km ²	48.6%	4.6%	24 380 €/an	1 373 €/m ²
Ressons-le-Long	790	10 km ²	79 h/km ²	48.1%	5.9%	24 180 €/an	1 693 €/m ²
Saconin-et-Breuil	202	8 km ²	25 h/km ²	46%	6.4%	26 620 €/an	1 813 €/m ²
Missy-aux-Bois	100	3 km ²	33 h/km ²	50%	6%	30 210 €/an	1 364 €/m ²
Pernant	682	9 km ²	76 h/km ²	47.2%	4.7%	25 440 €/an	1 656 €/m ²
Soucy (1 avis)	74	5 km ²	15 h/km ²	59.5%	8.1%	NC	1 731 €/m ²
Osly-Courtil	325	5 km ²	65 h/km ²	48.3%	4.9%	23 670 €/an	1 280 €/m ²
Montgobert	200	11 km ²	18 h/km ²	52%	4%	25 720 €/an	1 600 €/m ²
Montigny-Lengrain	674	11 km ²	61 h/km ²	51.5%	7.3%	23 400 €/an	1 527 €/m ²
Puisseux-en-Retz (1 avis)	219	9 km ²	24 h/km ²	49.8%	4.1%	22 960 €/an	1 324 €/m ²

bien-dans-ma-ville.fr



Vous aimez votre ville ? Notez-la !

Et faites-nous part de vos remarques constructives



Avec

BIEN dans
ma **VILLE** 