



Version web

# Ville de Cussy

Présenté par

**BIEN** dans  
ma **VILLE** 

# Sommaire

|   |    |
|---|----|
| Situation géographique .....            | 3  |
| Statistiques sur la population .....    | 4  |
| Evolution du nombre d'habitants .....   | 4  |
| Tranche d'âge .....                     | 5  |
| 0-14 ans .....                          | 5  |
| 15-29 ans .....                         | 5  |
| 30-44 ans .....                         | 5  |
| 45-59 ans .....                         | 5  |
| 60-74 ans .....                         | 5  |
| 75-89 ans .....                         | 5  |
| 90 ans et + .....                       | 5  |
| Activité professionnelle .....          | 5  |
| Agriculteurs .....                      | 5  |
| Artisans, Commerçants .....             | 5  |
| Cadres et sup. ....                     | 5  |
| Professions intermédiaires .....        | 5  |
| Employé .....                           | 5  |
| Ouvrier .....                           | 5  |
| Retraité .....                          | 5  |
| Autres .....                            | 5  |
| Niveau de diplôme .....                 | 6  |
| Sans diplôme ou CEP .....               | 6  |
| Brevet, BEPC, DNB .....                 | 6  |
| CAP-BEP ou équivalent .....             | 6  |
| BAC ou équivalent .....                 | 6  |
| BAC+2 .....                             | 6  |
| BAC+3 ou +4 .....                       | 6  |
| BAC+5 ou plus .....                     | 6  |
| Composition des ménages .....           | 6  |
| Couple sans enfant .....                | 6  |
| Couple avec enfant(s) .....             | 6  |
| Famille monoparentale .....             | 6  |
| Colocation / Autre .....                | 6  |
| Personnes seules .....                  | 6  |
| Profils électoraux .....                | 7  |
| Premier tour .....                      | 7  |
| Sécurité .....                          | 8  |
| Evolution du nombre d'infractions ..... | 8  |
| Pour comparer .....                     | 9  |
| Services à la population .....          | 10 |
| Commerce .....                          | 10 |
| Éducation .....                         | 10 |
| Villes autour de Cussy .....            | 11 |

# Situation géographique



## i Informations clés

- **Région** : Normandie
- **Département** : Calvados
- **Code postal** : 14400
- **Superficie** : 2 km<sup>2</sup>



RÉGION  
NORMANDIE



# Statistiques sur la population



Nombre d'habitants

**167**



Age moyen

**42 ans**



Pop active

**49.7%**



Taux chômage

**2.9%**



Pop densité

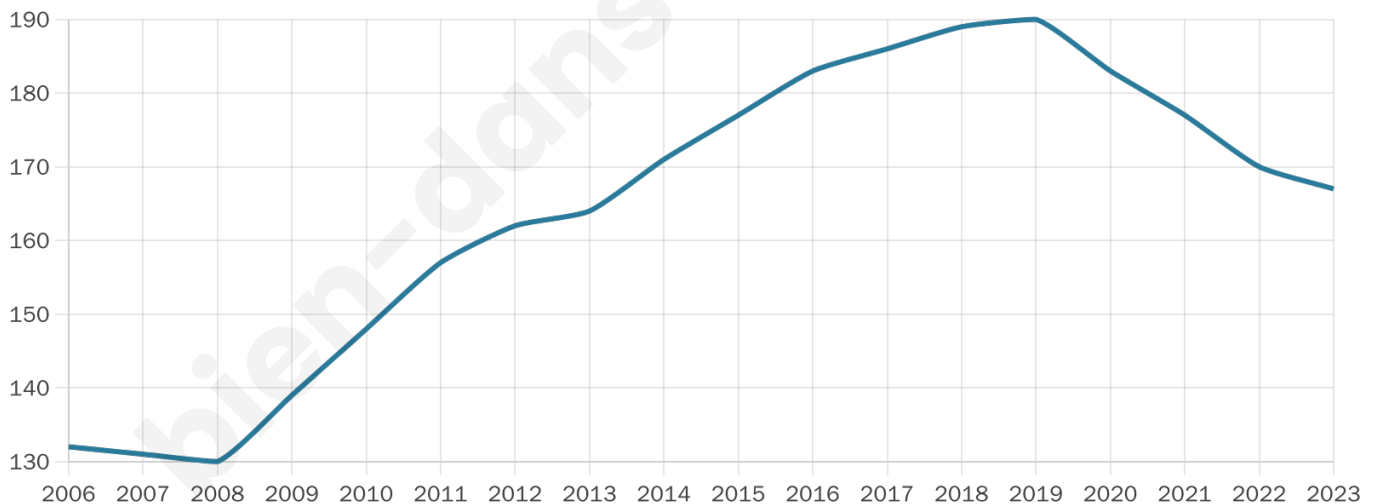
**84 h/km<sup>2</sup>**



Revenu moyen

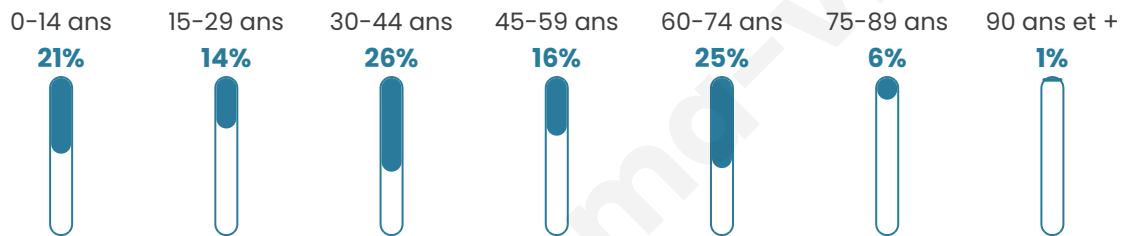
**26 360 €/an**

## Evolution du nombre d'habitants

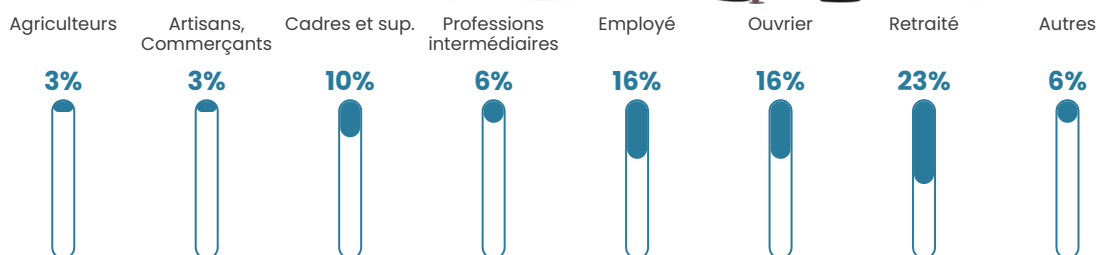


Sources : Institut national de la statistique et des études économiques (insee) selon Les dernières parutions officielles de 2024 portant sur les années 2020, 2021 et 2022.


## Tranche d'âge




## Activité professionnelle



## Niveau de diplôme



## Composition des ménages



# Profils électoraux

## Premier tour

|   |                       |         |
|---|-----------------------|---------|
|    | Emmanuel MACRON       | 36.97 % |
|    | Marine LE PEN         | 23.53 % |
|    | Jean-Luc MÉLENCHON    | 14.29 % |
|    | Éric ZEMMOUR          | 9.24 %  |
|    | Jean LASSALLE         | 5.04 %  |
|   | Valérie PÉCRESSÉ      | 5.04 %  |
|  | Fabien ROUSSEL        | 1.68 %  |
|  | Yannick JADOT         | 1.68 %  |
|  | Nicolas DUPONT-AIGNAN | 1.68 %  |
|  | Philippe POUTOU       | 0.84 %  |
|  | Nathalie ARTHAUD      | 0.00 %  |
|  | Anne HIDALGO          | 0.00 %  |



### 155 inscrits

Participation : 78.06%

Votes blancs : 1.65%

Votes nuls : 0.00%

## Second tour

|   |                 |         |
|---|-----------------|---------|
|  | Emmanuel MACRON | 56,25 % |
|  | Marine LE PEN   | 43,75 % |

### 155 inscrits

Participation : 79.35%

Votes blancs : 6.5%

Votes nuls : 2.44%

# Sécurité



Agressions physiques / sexuelles

0



Cambriolages

0



Vols / dégradations

0



Stupéfiants

0

## Evolution du nombre d'infractions



## Pour comparer

(en proportion du nombre d'habitants)



Sources : Bases statistiques communale, départementale et régionale de la délinquance enregistrée par la police et la gendarmerie nationales selon les dernières parutions officielles de 2025 portant sur l'année 2024 ([data.gouv](https://data.gouv.fr)).

Agressions physiques / sexuelles : Violences sexuelles, coups et blessures volontaires intrafamiliaux, coups et blessures volontaires, autres coups, blessures volontaires et vols violents sans arme.

Cambriolages : Cambriolages de logements.

Vols : Vols avec armes, vols d'accessoires sur véhicules, vols dans les véhicules, vols de véhicules, vols sans violence contre des personnes, destructions, dégradations volontaires et escroqueries.

Stupéfiants : Trafic de stupéfiants dont (AFD) et usage de stupéfiants.

# Services à la population



## Commerce

|                    |                                      |
|--------------------|--------------------------------------|
| Hypermarché        | X <a href="#">Bayeux</a> 4km         |
| Supermarché        | X <a href="#">Bayeux</a> 4km         |
| Superette          | X <a href="#">Tour-en-Bessin</a> 2km |
| Boulangerie        | X <a href="#">Lumio</a> 4km          |
| Boucherie          | X <a href="#">Bayeux</a> 4km         |
| Restaurant         | X <a href="#">Barbeville</a> 1km     |
| Garage             | 1                                    |
| Station-service    | X <a href="#">Vaucelles</a> 2km      |
| Banque             | X <a href="#">Bayeux</a> 4km         |
| La poste           | X <a href="#">Bayeux</a> 4km         |
| Coiffeur           | X <a href="#">Ranchy</a> 3km         |
| Tabac              | X <a href="#">Bayeux</a> 4km         |
| Bars / discothèque | X <a href="#">Bayeux</a> 4km         |
| Bibliothèque       | X <a href="#">Bayeux</a> 5km         |
| Cinéma             | X <a href="#">Bayeux</a> 5km         |
| Vétérinaire        | 1                                    |



## Santé

|                                  |  |
|----------------------------------|--|
| Pharmacie                        | X <a href="#">Bayeux</a> 4km                 |
| Hôpital                          | X <a href="#">Bayeux</a> 4km                 |
| Laboratoire d'analyses médicales | X <a href="#">Bayeux</a> 5km                 |
| Etablissement pour handicapé     | X <a href="#">Vaucelles</a> 3km              |
| EHPA                             | X <a href="#">Bayeux</a> 4km                 |
| Médecin                          | X <a href="#">Bayeux</a> 4km                 |
| Dentiste                         | X <a href="#">Bayeux</a> 4km                 |
| Chirurgien                       | X <a href="#">Saint-Contest</a> 29km         |
| Dermatologue                     | X <a href="#">Douvres-la-Délivrande</a> 28km |
| Anesthésiste                     | X <a href="#">Saint-Contest</a> 29km         |
| Gastro-entérologue               | X <a href="#">Saint-Lô</a> 29km              |
| Gynécologue                      | X <a href="#">Longues-sur-Mer</a> 8km        |
| Cancérologue                     | X <a href="#">Le Havre</a> 69km              |
| Neurologue                       | X <a href="#">Caen</a> 29km                  |
| Ophtalmologue                    | X <a href="#">Bayeux</a> 4km                 |
| ORL                              | X <a href="#">Bayeux</a> 5km                 |
| Cardiologue                      | X <a href="#">Bayeux</a> 4km                 |
| Pédiatre                         | X <a href="#">Bayeux</a> 5km                 |
| Pneumologue                      | X <a href="#">Saint-Contest</a> 29km         |
| Psychologue                      | X <a href="#">Campigny</a> 4km               |
| Radiologue                       | X <a href="#">Bayeux</a> 5km                 |
| Rhumatologue                     | X <a href="#">Bayeux</a> 5km                 |
| Sage-femme                       | X <a href="#">Le Molay-Littry</a> 9km        |



## Éducation

|                         |                                      |
|-------------------------|--------------------------------------|
| Crèche                  | X <a href="#">Vaucelles</a> 3km      |
| Ecole maternelle Public | X <a href="#">Thue et Mue</a> 20km   |
| Ecole maternelle Privé  | X <a href="#">Caen</a> 33km          |
| Ecole primaire Public   | X <a href="#">Tour-en-Bessin</a> 2km |
| Ecole primaire Privé    | X <a href="#">Bayeux</a> 4km         |
| Collège Public          | X <a href="#">Bayeux</a> 4km         |
| Collège Privé           | X <a href="#">Bayeux</a> 4km         |
| Lycée Public            | X <a href="#">Bayeux</a> 4km         |
| Lycée Privé             | X <a href="#">Bayeux</a> 4km         |

Sources : Base Sirene des entreprises et de leurs établissements selon les dernières parutions officielles de 2025 portant sur l'année 2024 ([data.gouv](#)). Liste, localisation et tarifs des professionnels de santé selon les dernières parutions officielles de 2025 portant sur l'année 2024 ([opendatasoft](#)) et FINISS Extraction du Fichier des établissements selon les dernières parutions officielles de 2025 portant sur l'année 2024 ([data.gouv](#)). Adresse et géolocalisation des établissements d'enseignement du premier et second degrés selon les dernières parutions officielles de 2025 portant sur l'année 2024 ([data.education.gouv](#))

## Villes autour de Cussy

| Ville            | Habitants | Superficie         | Pop densité             | Pop active | Taux chômage | Revenu moyen | Prix immobilier        |
|------------------|-----------|--------------------|-------------------------|------------|--------------|--------------|------------------------|
| Barbeville       | 240       | 3 km <sup>2</sup>  | 80 h/km <sup>2</sup>    | 52.5%      | 4.6%         | 23 980 €/an  | 1 621 €/m <sup>2</sup> |
| Cottun           | 240       | 3 km <sup>2</sup>  | 80 h/km <sup>2</sup>    | 42.5%      | 1.3%         | 25 360 €/an  | 833 €/m <sup>2</sup>   |
| Tour-en-Bessin   | 692       | 10 km <sup>2</sup> | 69 h/km <sup>2</sup>    | 49.7%      | 2.3%         | 23 250 €/an  | 1 891 €/m <sup>2</sup> |
| Vaucelles        | 599       | 3 km <sup>2</sup>  | 200 h/km <sup>2</sup>   | 45.4%      | 2.5%         | 25 550 €/an  | 1 812 €/m <sup>2</sup> |
| Crouay           | 510       | 7 km <sup>2</sup>  | 73 h/km <sup>2</sup>    | 45.9%      | 4.3%         | 23 630 €/an  | 1 443 €/m <sup>2</sup> |
| Sully            | 171       | 4 km <sup>2</sup>  | 43 h/km <sup>2</sup>    | 46.2%      | 4.7%         | 22 630 €/an  | 1 072 €/m <sup>2</sup> |
| Agy              | 320       | 4 km <sup>2</sup>  | 80 h/km <sup>2</sup>    | 43.8%      | 1.9%         | 25 210 €/an  | 1 602 €/m <sup>2</sup> |
| Ranchy           | 270       | 5 km <sup>2</sup>  | 54 h/km <sup>2</sup>    | 51.5%      | 4.8%         | 24 010 €/an  | 1 793 €/m <sup>2</sup> |
| Maisons          | 435       | 6 km <sup>2</sup>  | 73 h/km <sup>2</sup>    | 44.8%      | 4.6%         | 24 930 €/an  | 1 649 €/m <sup>2</sup> |
| Campigny         | 184       | 5 km <sup>2</sup>  | 37 h/km <sup>2</sup>    | 52.2%      | 1.1%         | 23 980 €/an  | 1 096 €/m <sup>2</sup> |
| Étréham          | 324       | 4 km <sup>2</sup>  | 81 h/km <sup>2</sup>    | 50.6%      | 4.3%         | 23 530 €/an  | 1 105 €/m <sup>2</sup> |
| Blay             | 354       | 7 km <sup>2</sup>  | 51 h/km <sup>2</sup>    | 48%        | 2.3%         | 24 290 €/an  | 1 685 €/m <sup>2</sup> |
| Bayeux (13 avis) | 12 659    | 7 km <sup>2</sup>  | 1 808 h/km <sup>2</sup> | 42.2%      | 6.4%         | 21 430 €/an  | 1 837 €/m <sup>2</sup> |
| Vaux-sur-Aure    | 286       | 7 km <sup>2</sup>  | 41 h/km <sup>2</sup>    | 50.7%      | 5.9%         | 25 680 €/an  | 1 640 €/m <sup>2</sup> |
| Guéron           | 247       | 5 km <sup>2</sup>  | 49 h/km <sup>2</sup>    | 43.7%      | 1.6%         | 25 900 €/an  | 1 149 €/m <sup>2</sup> |

bien-dans-ma-ville.fr



# Vous aimez votre ville ? Notez-la !

Et faites-nous part de vos remarques constructives



Avec

**BIEN** dans ma **VILLE** 