



Version web

Ville de Curières

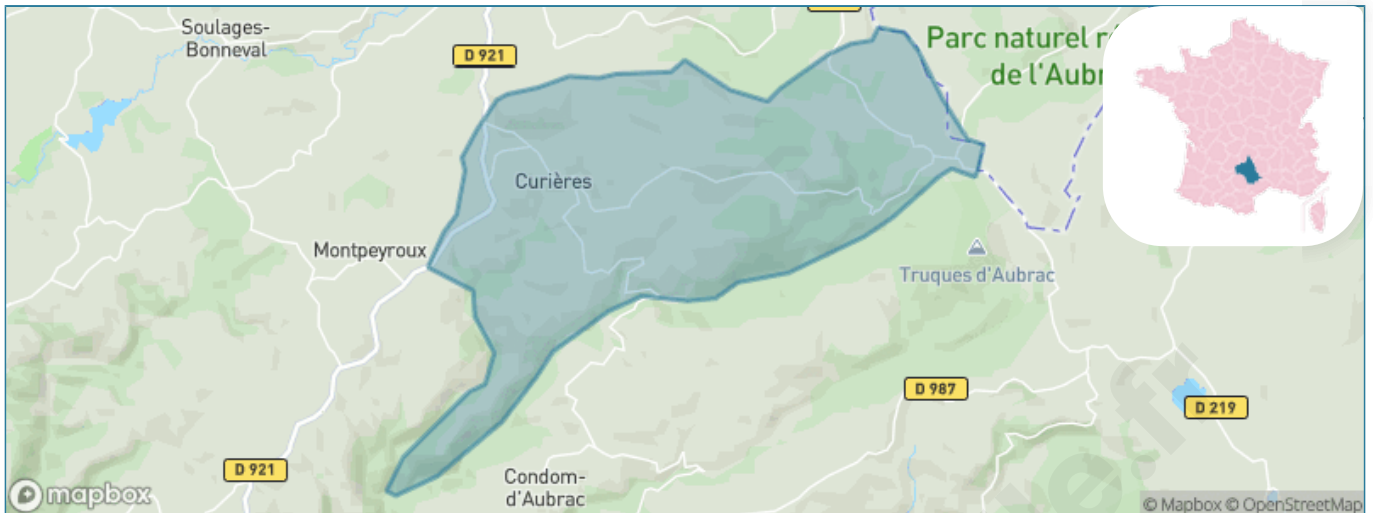
Présenté par

BIEN dans
ma **VILLE** 

Sommaire

Situation géographique	3
Statistiques sur la population	4
Evolution du nombre d'habitants	4
Tranche d'âge	5
0-14 ans	5
15-29 ans	5
30-44 ans	5
45-59 ans	5
60-74 ans	5
75-89 ans	5
90 ans et +	5
Activité professionnelle	5
Agriculteurs	5
Artisans, Commerçants	5
Cadres et sup.	5
Professions intermédiaires	5
Employé	5
Ouvrier	5
Retraité	5
Autres	5
Niveau de diplôme	6
Sans diplôme ou CEP	6
Brevet, BEPC, DNB	6
CAP-BEP ou équivalent	6
BAC ou équivalent	6
BAC+2	6
BAC+3 ou +4	6
BAC+5 ou plus	6
Composition des ménages	6
Couple sans enfant	6
Couple avec enfant(s)	6
Famille monoparentale	6
Colocation / Autre	6
Personnes seules	6
Profils électoraux	7
Premier tour	7
Sécurité	8
Evolution du nombre d'infractions	8
Pour comparer	9
Services à la population	10
Commerce	10
Éducation	10
Villes autour de Curières	12

Situation géographique



i Informations clés

- **Région** : Occitanie
- **Département** : Aveyron
- **Code postal** : 12210
- **Superficie** : 36 km²



AVEYRON



LE DÉPARTEMENT

Statistiques sur la population



Nombre d'habitants

215



Age moyen

44 ans



Pop active

52.6%



Taux chômage

3%



Pop densité

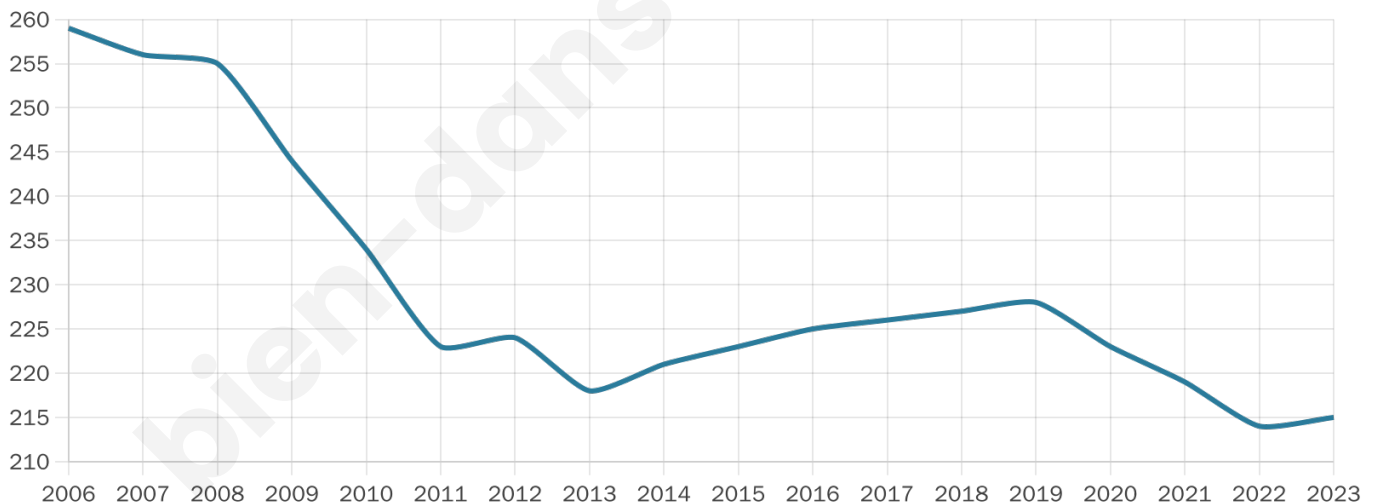
6 h/km²



Revenu moyen

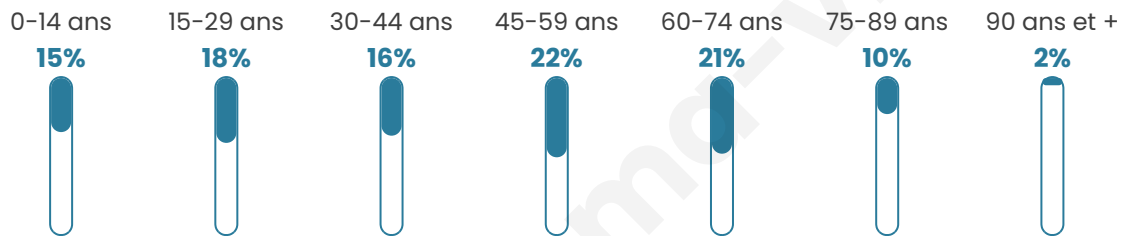
20 990 €/an

Evolution du nombre d'habitants

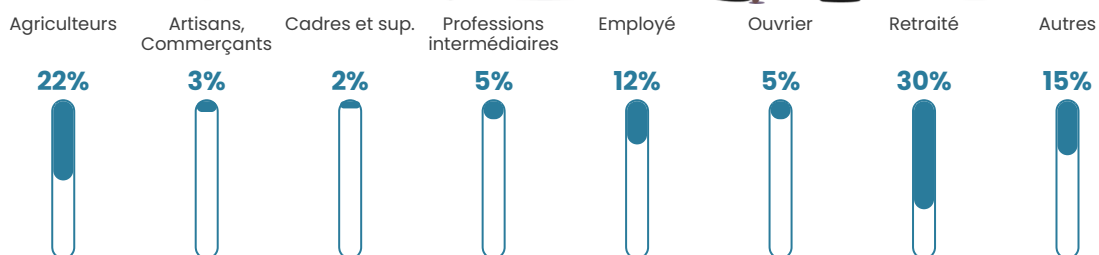


Sources : Institut national de la statistique et des études économiques (insee) selon Les dernières parutions officielles de 2024 portant sur les années 2020, 2021 et 2022.


Tranche d'âge




Activité professionnelle



Niveau de diplôme











Composition des ménages



Profils électoraux

Premier tour

	Emmanuel MACRON	30.07 %
	Marine LE PEN	24.84 %
	Éric ZEMMOUR	13.73 %
	Valérie PÉCRESE	9.15 %
	Jean LASSALLE	7.84 %
	Jean-Luc MÉLENCHON	4.58 %
	Nicolas DUPONT- AIGNAN	4.58 %
	Anne HIDALGO	1.96 %
	Yannick JADOT	1.96 %
	Fabien ROUSSEL	1.31 %
	Nathalie ARTHAUD	0.00 %
	Philippe POUTOU	0.00 %



196 inscrits

Participation : 80.61%

Votes blancs : 1.27%

Votes nuls : 1.90%

Second tour

	Emmanuel MACRON	52,78 %
	Marine LE PEN	47,22 %

196 inscrits

Participation : 82.65%

Votes blancs : 9.26%

Votes nuls : 1.85%

Sécurité



Agressions physiques / sexuelles

0



Cambriolages

0



Vols / dégradations

0



Stupéfiants

0

Evolution du nombre d'infractions



Pour comparer

(en proportion du nombre d'habitants)



Sources : Bases statistiques communale, départementale et régionale de la délinquance enregistrée par la police et la gendarmerie nationales selon les dernières parutions officielles de 2025 portant sur l'année 2024 ([data.gouv](https://data.gouv.fr)).

Agressions physiques / sexuelles : Violences sexuelles, coups et blessures volontaires intrafamiliaux, coups et blessures volontaires, autres coups, blessures volontaires et vols violents sans arme.

Cambriolages : Cambriolages de logements.

Vols : Vols avec armes, vols d'accessoires sur véhicules, vols dans les véhicules, vols de véhicules, vols sans violence contre des personnes, destructions, dégradations volontaires et escroqueries.

Stupéfiants : Trafic de stupéfiants dont (AFD) et usage de stupéfiants.

Services à la population



Commerce

Hypermarché	X Aurillac 45km
Supermarché	X Laguiole 4km
Superette	X Sébazac-Concourès 3km
Boulangerie	X Laguiole 4km
Boucherie	X Laguiole 4km
Restaurant	1
Garage	X Laguiole 4km
Station-service	X Laguiole 4km
Banque	X Laguiole 4km
La poste	X Saint Geniez d'Olt et d'Aubrac 22km
Coiffeur	X Laguiole 4km
Tabac	X Saint-Côme-d'Olt 15km
Bars / discothèque	X Laguiole 4km
Bibliothèque	X Espalion 17km
Cinéma	X Espalion 16km
Vétérinaire	X Sébazac-Concourès 3km



Santé

Pharmacie	X Laguiole 4km
Hôpital	X Chaudes-Aigues 25km
Laboratoire d'analyses médicales	X Espalion 16km
Etablissement pour handicapé	X Saint-Côme-d'Olt 15km
EHPA	X Laguiole 4km
Médecin	X Laguiole 4km
Dentiste	X Laguiole 4km
Chirurgien	X Espalion 16km
Dermatologue	X Marvejols 35km
Anesthésiste	X Aurillac 43km
Gastro-entérologue	X Marvejols 35km
Gynécologue	X Bourgs sur Colagne 35km
Cancérologue	X Aurillac 45km
Neurologue	X Rodez 40km
Ophtalmologue	X Marvejols 35km
ORL	X Rodez 40km
Cardiologue	X Marvejols 35km
Pédiatre	X Marvejols 35km
Pneumologue	X Peyre en Aubrac 35km
Psychologue	X Espalion 16km
Radiologue	X Marvejols 35km
Rhumatologue	X Chaudes-Aigues 25km
Sage-femme	X Espalion 16km



Éducation

Crèche	X Soulages-Bonneval 7km
Ecole maternelle Public	X Espalion 16km
Ecole maternelle Privé	X Espalion 17km
Ecole primaire Public	X Laguiole 4km
Ecole primaire Privé	X Laguiole 4km
Collège Public	X Espalion 16km
Collège Privé	X Laguiole 4km
Lycée Public	X Saint-Chély-d'Apcher 36km
Lycée Privé	X Espalion 16km

Sources : Base Sirene des entreprises et de leurs établissements selon les dernières parutions officielles de 2025 portant sur l'année 2024 ([data.gouv](#)). Liste, localisation et tarifs des professionnels de santé selon les dernières parutions officielles de 2025 portant sur l'année

2024 ([opendatasoft](#)) et FINISS Extraction du Fichier des établissements selon les dernières parutions officielles de 2025 portant sur l'année 2024 ([data.gouv](#)). Adresse et géolocalisation des établissements d'enseignement du premier et second degrés selon les dernières parutions officielles de 2025 portant sur l'année 2024 ([data.education.gouv](#))

bien-dans-ma-ville.fr

Villes autour de Curières

Ville	Habitants	Superficie	Pop densité	Pop active	Taux chômage	Revenu moyen	Prix immobilier
Condom-d'Aubrac	285	46 km ²	6 h/km ²	44.9%	3.5%	17 980 €/an	1 654 €/m ²
Laguiole	1 207	63 km ²	19 h/km ²	49.1%	1.7%	22 730 €/an	1 371 €/m ²
Soulages-Bonneval	293	15 km ²	20 h/km ²	43%	1.4%	22 790 €/an	1 148 €/m ²
Montpeyroux	518	61 km ²	8 h/km ²	48.5%	1.5%	19 330 €/an	869 €/m ²
Le Cayrol	243	22 km ²	11 h/km ²	53.9%	3.7%	17 720 €/an	867 €/m ²
Cassuéjols	107	10 km ²	11 h/km ²	35.5%	1.9%	18 610 €/an	1 233 €/m ²
Saint-Chély-d'Aubrac	517	78 km ²	7 h/km ²	36.9%	2.5%	20 170 €/an	1 328 €/m ²
Huparlac	250	24 km ²	10 h/km ²	46.4%	1.2%	18 540 €/an	647 €/m ²
La Trinitat	52	17 km ²	3 h/km ²	34.6%	0%	NC	1 198 €/m ²
Saint-Urcize	475	54 km ²	9 h/km ²	32.6%	1.5%	22 520 €/an	500 €/m ²
Castelnau-de-Mandailles	565	35 km ²	16 h/km ²	42.5%	3.2%	21 390 €/an	889 €/m ²
Recoules-d'Aubrac	165	26 km ²	6 h/km ²	36.4%	0%	19 990 €/an	982 €/m ²
Prades-d'Aubrac	278	46 km ²	6 h/km ²	32%	1.8%	17 260 €/an	1 498 €/m ²
Saint-Symphorien-de-Thénières	218	31 km ²	7 h/km ²	38.1%	3.2%	20 860 €/an	1 979 €/m ²
Nasbinals	571	63 km ²	9 h/km ²	43.4%	2.6%	21 180 €/an	1 119 €/m ²

bien-dans-ma-ville.fr



Vous aimez votre ville ? Notez-la !

Et faites-nous part de vos remarques constructives



Avec

BIEN dans
ma **VILLE** 