



Version web

# Ville de Curçay-sur-Dive

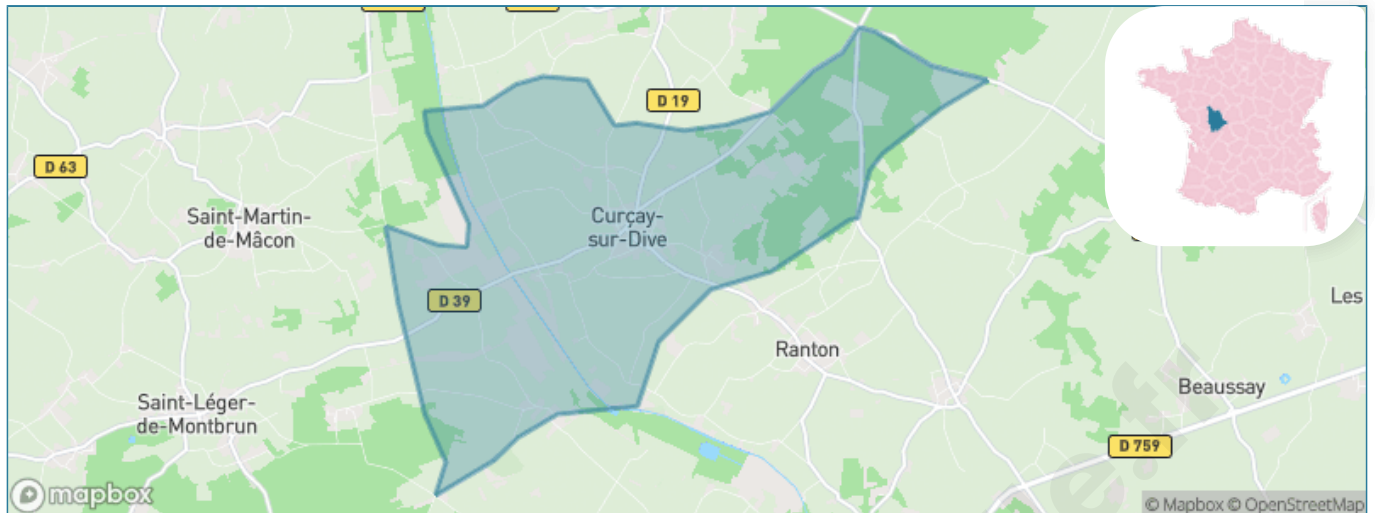
Présenté par

**BIEN** dans  
ma **VILLE** 

# Sommaire

Situation géographique .....	3
Statistiques sur la population .....	4
Evolution du nombre d'habitants .....	4
Tranche d'âge .....	5
<i>0-14 ans</i> .....	5
<i>15-29 ans</i> .....	5
<i>30-44 ans</i> .....	5
<i>45-59 ans</i> .....	5
<i>60-74 ans</i> .....	5
<i>75-89 ans</i> .....	5
<i>90 ans et +</i> .....	5
Activité professionnelle .....	5
<i>Agriculteurs</i> .....	5
<i>Artisans, Commerçants</i> .....	5
<i>Cadres et sup.</i> .....	5
<i>Professions intermédiaires</i> .....	5
<i>Employé</i> .....	5
<i>Ouvrier</i> .....	5
<i>Retraité</i> .....	5
<i>Autres</i> .....	5
Niveau de diplôme .....	6
<i>Sans diplôme ou CEP</i> .....	6
<i>Brevet, BEPC, DNB</i> .....	6
<i>CAP-BEP ou équivalent</i> .....	6
<i>BAC ou équivalent</i> .....	6
<i>BAC+2</i> .....	6
<i>BAC+3 ou +4</i> .....	6
<i>BAC+5 ou plus</i> .....	6
Composition des ménages .....	6
<i>Couple sans enfant</i> .....	6
<i>Couple avec enfant(s)</i> .....	6
<i>Famille monoparentale</i> .....	6
<i>Colocation / Autre</i> .....	6
<i>Personnes seules</i> .....	6
Profils électoraux .....	7
<i>Premier tour</i> .....	7
Sécurité .....	8
<i>Evolution du nombre d'infractions</i> .....	8
<i>Pour comparer</i> .....	9
Services à la population .....	10
<i>Commerce</i> .....	10
<i>Éducation</i> .....	10
<i>Villes autour de Curçay-sur-Dive</i> .....	11

# Situation géographique



## i Informations clés

- **Région** : Nouvelle-Aquitaine
- **Département** : Vienne
- **Code postal** : 86120
- **Superficie** : 15 km<sup>2</sup>



# Statistiques sur la population



Nombre d'habitants

**224**



Age moyen

**45 ans**



Pop active

**40.6%**



Taux chômage

**7.9%**



Pop densité

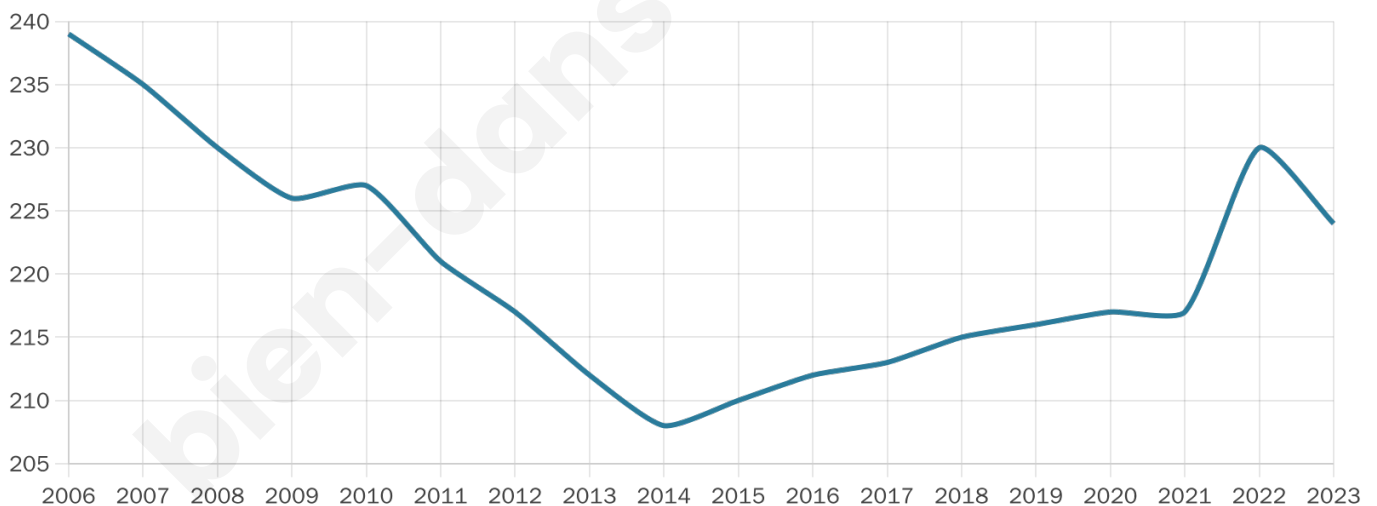
**15 h/km<sup>2</sup>**



Revenu moyen

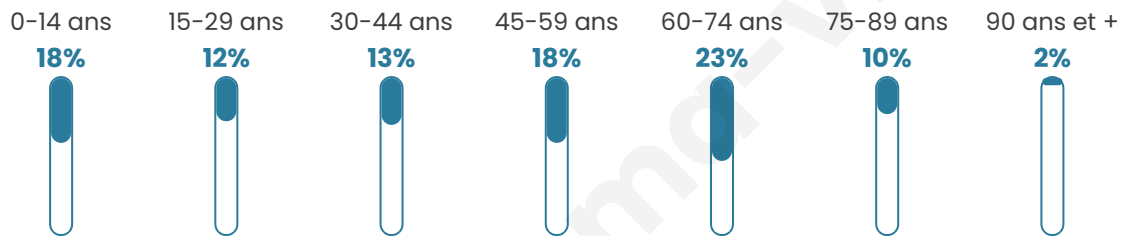
**20 180 €/an**

## Evolution du nombre d'habitants

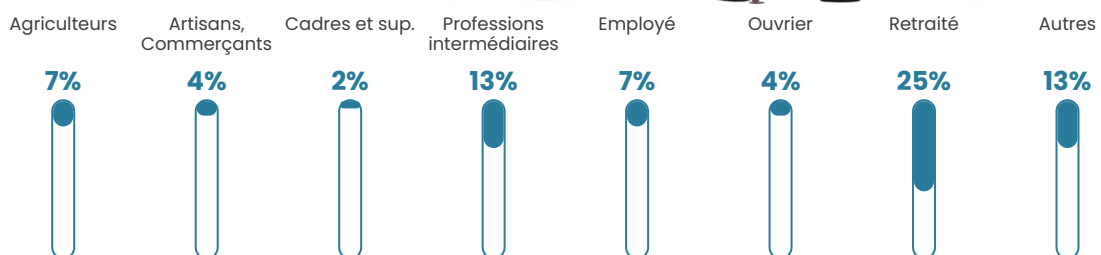


Sources : Institut national de la statistique et des études économiques (insee) selon Les dernières parutions officielles de 2024 portant sur les années 2020, 2021 et 2022.

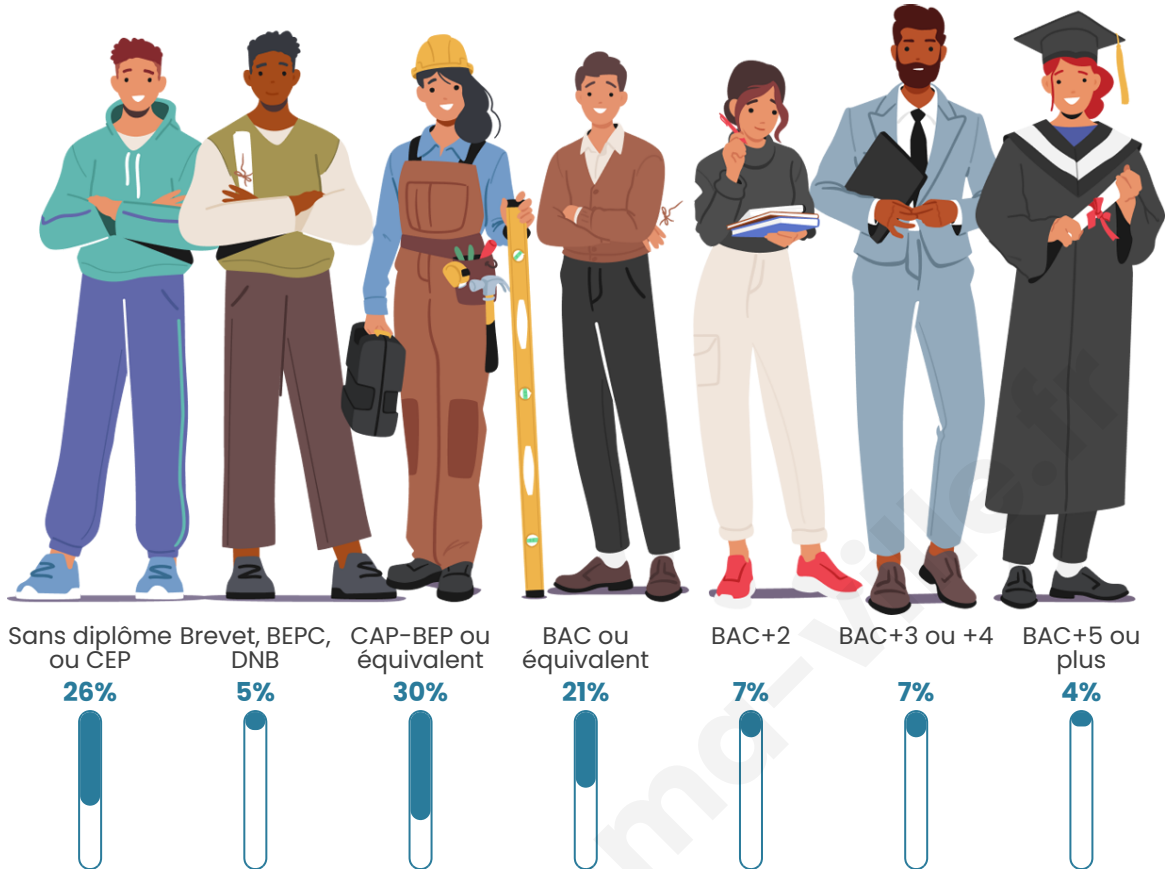
## Tranche d'âge




## Activité professionnelle



## Niveau de diplôme



## Composition des ménages



# Profils électoraux

## Premier tour

	Marine LE PEN	33.87 %
	Emmanuel MACRON	27.42 %
	Jean-Luc MÉLENCHON	16.94 %
	Éric ZEMMOUR	8.87 %
	Valérie PÉCRESSÉ	5.65 %
	Jean LASSALLE	4.03 %
	Fabien ROUSSEL	1.61 %
	Yannick JADOT	0.81 %
	Nicolas DUPONT-AIGNAN	0.81 %
	Nathalie ARTHAUD	0.00 %
	Anne HIDALGO	0.00 %
	Philippe POUTOU	0.00 %



### 166 inscrits

Participation : 75.9%

Votes blancs : 1.59%

Votes nuls : 0.00%

## Second tour

	Emmanuel MACRON	46,4 %
	Marine LE PEN	53,6 %

### 166 inscrits

Participation : 79.52%

Votes blancs : 3.79%

Votes nuls : 1.52%

# Sécurité



Agressions physiques / sexuelles

0



Cambriolages

0



Vols / dégradations

0



Stupéfiants

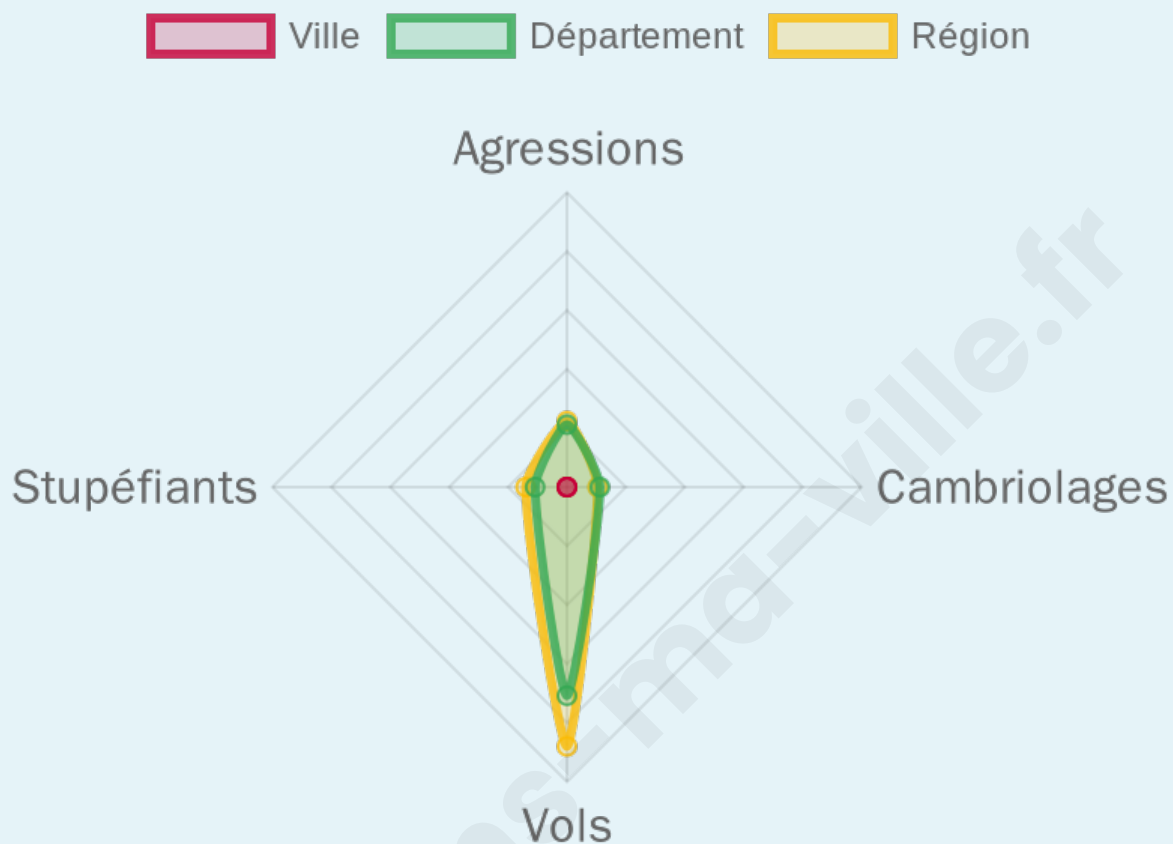
0

## Evolution du nombre d'infractions



## Pour comparer

(en proportion du nombre d'habitants)



Sources : Bases statistiques communale, départementale et régionale de la délinquance enregistrée par la police et la gendarmerie nationales selon les dernières parutions officielles de 2025 portant sur l'année 2024 ([data.gouv](https://data.gouv.fr)).

Agressions physiques / sexuelles : Violences sexuelles, coups et blessures volontaires intrafamiliaux, coups et blessures volontaires, autres coups, blessures volontaires et vols violents sans arme.

Cambriolages : Cambriolages de logements.

Vols : Vols avec armes, vols d'accessoires sur véhicules, vols dans les véhicules, vols de véhicules, vols sans violence contre des personnes, destructions, dégradations volontaires et escroqueries.

Stupéfiants : Trafic de stupéfiants dont (AFD) et usage de stupéfiants.

# Services à la population



## Commerce

Hypermarché	X <a href="#">Loudun</a> 11km
Supermarché	X <a href="#">Loudun</a> 10km
Superette	X <a href="#">Saint-Martin-de-Mâcon</a> 4km
Boulangerie	X <a href="#">Saint-Léger-de-Montbrillais</a> 7km
Boucherie	X <a href="#">Les Trois-Moutiers</a> 8km
Restaurant	X <a href="#">Ternay</a> 3km
Garage	1
Station-service	X <a href="#">Plaine-et-Vallées</a> 7km
Banque	X <a href="#">Les Trois-Moutiers</a> 8km
La poste	X <a href="#">Plaine-et-Vallées</a> 9km
Coiffeur	X <a href="#">Saint-Léger-de-Montbrillais</a> 7km
Tabac	X <a href="#">Loudun</a> 10km
Bars / discothèque	X <a href="#">Saint-Léger-de-Montbrillais</a> 7km
Bibliothèque	X <a href="#">Loudun</a> 11km
Cinéma	X <a href="#">Loudun</a> 11km
Vétérinaire	X <a href="#">Loudun</a> 11km



## Santé

Pharmacie	X <a href="#">Les Trois-Moutiers</a> 8km
Hôpital	X <a href="#">Loudun</a> 10km
Laboratoire d'analyses médicales	X <a href="#">Loudun</a> 11km
Etablissement pour handicapé	X <a href="#">Thouars</a> 11km
EHPA	X <a href="#">Plaine-et-Vallées</a> 7km
Médecin	X <a href="#">Les Trois-Moutiers</a> 8km
Dentiste	X <a href="#">Saint-Léger-de-Montbrillais</a> 7km
Chirurgien	X <a href="#">Glénouze</a> 4km
Dermatologue	X <a href="#">Chinon</a> 29km
Anesthésiste	X <a href="#">Saumur</a> 26km
Gastro-entérologue	X <a href="#">Saumur</a> 26km
Gynécologue	X <a href="#">Saumur</a> 26km
Cancérologue	X <a href="#">Poitiers</a> 61km
Neurologue	X <a href="#">Saumur</a> 26km
Ophtalmologue	X <a href="#">Thouars</a> 12km
ORL	X <a href="#">Thouars</a> 12km
Cardiologue	X <a href="#">Loudun</a> 11km
Pédiatre	X <a href="#">Saumur</a> 27km
Pneumologue	X <a href="#">Poitiers</a> 59km
Psychologue	X <a href="#">Thouars</a> 10km
Radiologue	X <a href="#">Loudun</a> 11km
Rhumatologue	X <a href="#">Saint-Benoît-la-Forêt</a> 33km
Sage-femme	X <a href="#">Les Trois-Moutiers</a> 8km



## Éducation

Crèche	X <a href="#">Saint-Léger-de-Montbrun</a> 5km
Ecole maternelle Public	X <a href="#">Loudun</a> 11km
Ecole maternelle Privé	X <a href="#">Sèvremoine</a> 72km
Ecole primaire Public	X <a href="#">Pas-de-Jeu</a> 4km
Ecole primaire Privé	X <a href="#">Berrie</a> 6km
Collège Public	X <a href="#">Thouars</a> 11km
Collège Privé	X <a href="#">Loudun</a> 10km
Lycée Public	X <a href="#">Loudun</a> 11km
Lycée Privé	X <a href="#">Thouars</a> 12km

Sources : Base Sirene des entreprises et de leurs établissements selon les dernières parutions officielles de 2025 portant sur l'année 2024 ([data.gouv](#)). Liste, localisation et tarifs des professionnels de santé selon les dernières parutions officielles de 2025 portant sur l'année 2024 ([opendatasoft](#)) et FINISS Extraction du Fichier des établissements selon les dernières parutions officielles de 2025 portant sur l'année 2024 ([data.gouv](#)). Adresse et géolocalisation des établissements d'enseignement du premier et second degrés selon les dernières parutions officielles de 2025 portant sur l'année 2024 ([data.education.gouv](#))

## Villes autour de Curçay-sur-Dive

Ville	Habitants	Superficie	Pop densité	Pop active	Taux chômage	Revenu moyen	Prix immobilier
Ranton	204	6 km <sup>2</sup>	34 h/km <sup>2</sup>	50.5%	3.9%	20 090 €/an	717 €/m <sup>2</sup>
Ternay	189	10 km <sup>2</sup>	19 h/km <sup>2</sup>	40.7%	3.2%	18 490 €/an	1 189 €/m <sup>2</sup>
Glénouze	106	9 km <sup>2</sup>	12 h/km <sup>2</sup>	39.6%	4.7%	NC	1 015 €/m <sup>2</sup>
Pas-de-Jeu	341	11 km <sup>2</sup>	31 h/km <sup>2</sup>	51.6%	5.9%	20 270 €/an	767 €/m <sup>2</sup>
Saint-Laon	136	11 km <sup>2</sup>	12 h/km <sup>2</sup>	43.4%	4.4%	21 250 €/an	800 €/m <sup>2</sup>
Saint-Martin-de-Mâcon	325	12 km <sup>2</sup>	27 h/km <sup>2</sup>	47.7%	3.7%	22 800 €/an	708 €/m <sup>2</sup>
Saint-Léger-de-Montbrun (1 avis)	1 247	30 km <sup>2</sup>	42 h/km <sup>2</sup>	50.4%	4.3%	22 180 €/an	1 048 €/m <sup>2</sup>
Saint-Léger-de-Montbrillais	354	10 km <sup>2</sup>	35 h/km <sup>2</sup>	44.1%	7.1%	19 360 €/an	914 €/m <sup>2</sup>
Berrie	251	16 km <sup>2</sup>	16 h/km <sup>2</sup>	45%	3.6%	21 480 €/an	373 €/m <sup>2</sup>
Tourtenay	125	7 km <sup>2</sup>	18 h/km <sup>2</sup>	50.4%	4%	19 930 €/an	860 €/m <sup>2</sup>
Plaine-et-Vallées	2 317	92 km <sup>2</sup>	25 h/km <sup>2</sup>	43.5%	3.2%	21 910 €/an	846 €/m <sup>2</sup>
Arçay	343	14 km <sup>2</sup>	25 h/km <sup>2</sup>	46.6%	2.9%	21 690 €/an	712 €/m <sup>2</sup>
Les Trois-Moutiers	1 078	35 km <sup>2</sup>	31 h/km <sup>2</sup>	42.9%	3.7%	20 530 €/an	1 024 €/m <sup>2</sup>
Pouançay	230	5 km <sup>2</sup>	46 h/km <sup>2</sup>	50.9%	3.5%	21 390 €/an	1 000 €/m <sup>2</sup>
Saint-Cyr-la-Lande	368	8 km <sup>2</sup>	46 h/km <sup>2</sup>	47.6%	5.7%	22 150 €/an	858 €/m <sup>2</sup>

bien-dans-ma-ville.fr



# Vous aimez votre ville ? Notez-la !

Et faites-nous part de vos remarques constructives



Avec

**BIEN** dans  
ma **VILLE** 