



Version web

Ville de Curbans

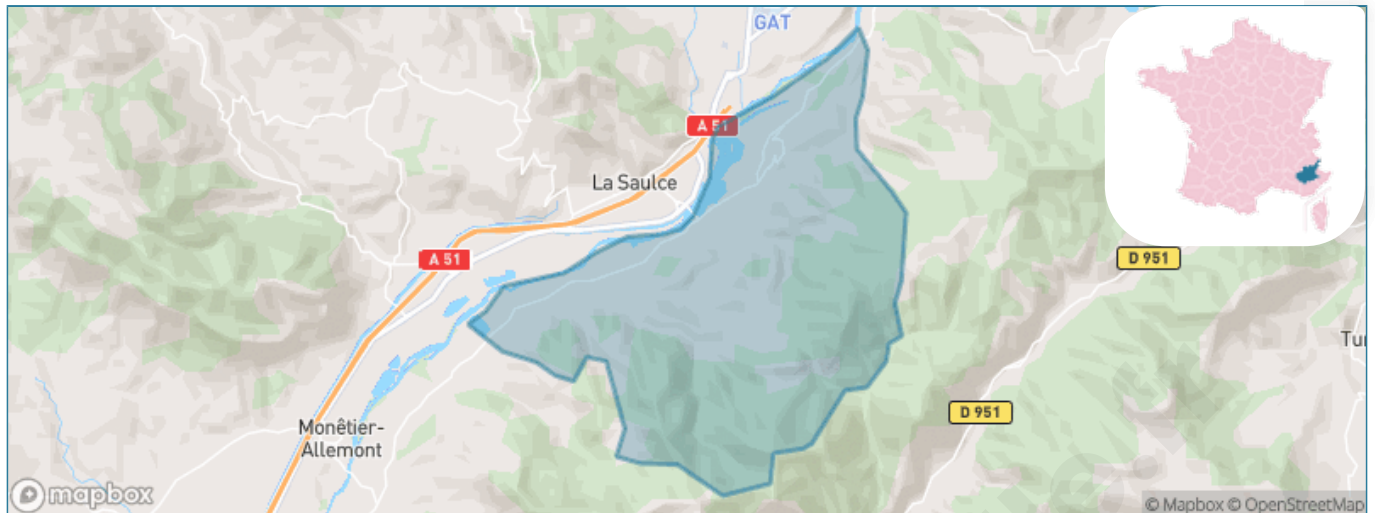
Présenté par

BIEN dans
ma **VILLE** 

Sommaire

Situation géographique	3
Statistiques sur la population	4
Evolution du nombre d'habitants	4
Tranche d'âge	5
0-14 ans	5
15-29 ans	5
30-44 ans	5
45-59 ans	5
60-74 ans	5
75-89 ans	5
90 ans et +	5
Activité professionnelle	5
Agriculteurs	5
Artisans, Commerçants	5
Cadres et sup.	5
Professions intermédiaires	5
Employé	5
Ouvrier	5
Retraité	5
Autres	5
Niveau de diplôme	6
Sans diplôme ou CEP	6
Brevet, BEPC, DNB	6
CAP-BEP ou équivalent	6
BAC ou équivalent	6
BAC+2	6
BAC+3 ou +4	6
BAC+5 ou plus	6
Composition des ménages	6
Couple sans enfant	6
Couple avec enfant(s)	6
Famille monoparentale	6
Colocation / Autre	6
Personnes seules	6
Profils électoraux	7
Premier tour	7
Sécurité	8
Evolution du nombre d'infractions	8
Pour comparer	9
Services à la population	10
Commerce	10
Éducation	10
Villes autour de Curbans	11

Situation géographique



i Informations clés

- **Région** : Provence-Alpes-Côte d'Azur
- **Département** : Alpes-de-Haute-Provence
- **Code postal** : 05110
- **Superficie** : 28 km²



Statistiques sur la population



Nombre d'habitants

575



Age moyen

40 ans



Pop active

53.2%



Taux chômage

7%



Pop densité

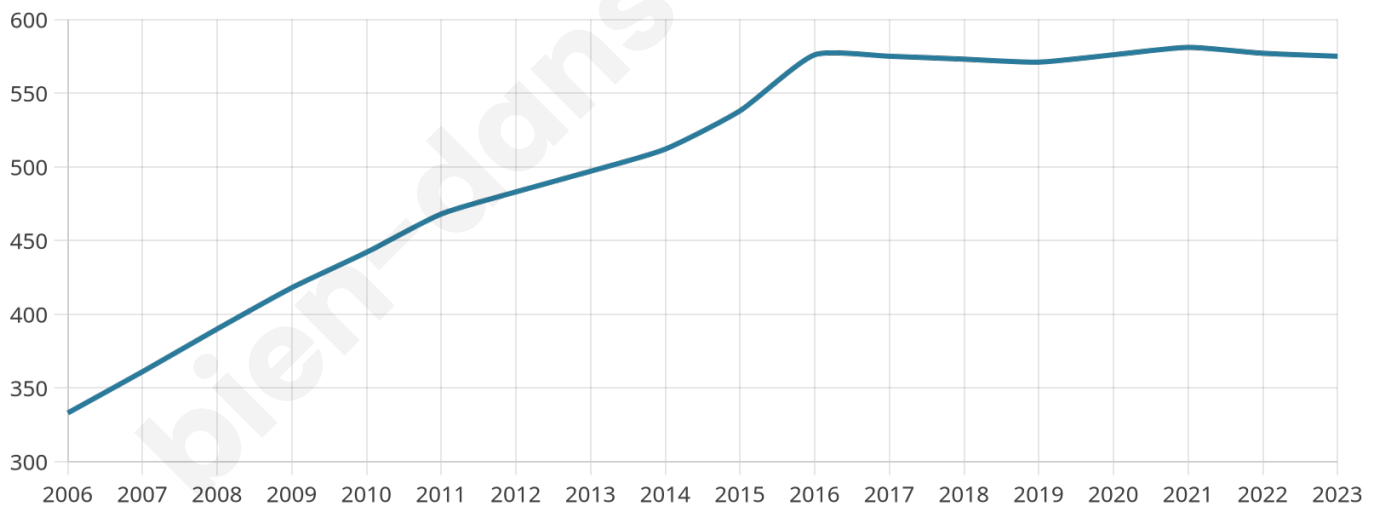
21 h/km²



Revenu moyen

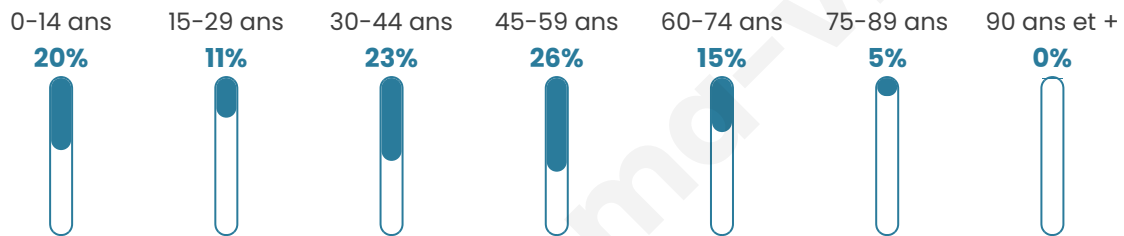
23 750 €/an

Evolution du nombre d'habitants

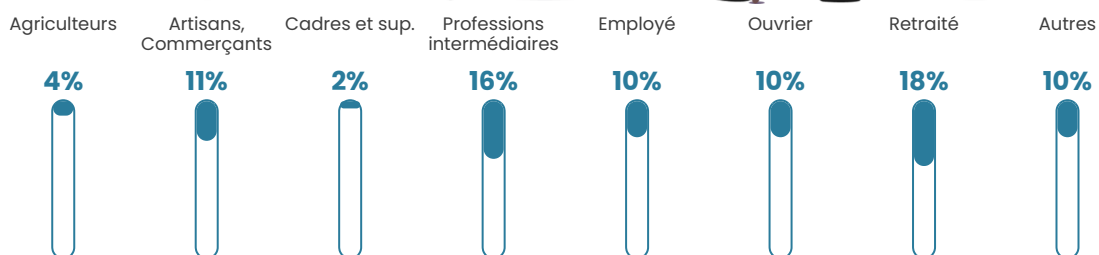


Sources : Institut national de la statistique et des études économiques (insee) selon Les dernières parutions officielles de 2024 portant sur les années 2020, 2021 et 2022.


Tranche d'âge




Activité professionnelle



Niveau de diplôme












Composition des ménages



Profils électoraux

Premier tour

	Marine LE PEN	37.13 %
	Emmanuel MACRON	19.55 %
	Jean-Luc MÉLENCHON	13.12 %
	Éric ZEMMOUR	11.63 %
	Jean LASSALLE	5.94 %
	Nicolas DUPONT-AIGNAN	4.21 %
	Valérie PÉCRESSE	3.71 %
	Yannick JADOT	2.48 %
	Anne HIDALGO	1.49 %
	Nathalie ARTHAUD	0.50 %
	Fabien ROUSSEL	0.25 %
	Philippe POUTOU	0.00 %



476 inscrits

Participation : 86.55%

Votes blancs : 1.46%

Votes nuls : 0.49%

Second tour

	Emmanuel MACRON	34,13 %
	Marine LE PEN	65,87 %

477 inscrits

Participation : 85.53%

Votes blancs : 6.37%

Votes nuls : 1.72%

Sécurité



Agressions physiques / sexuelles

0



Cambriolages

0



Vols / dégradations

0



Stupéfiants

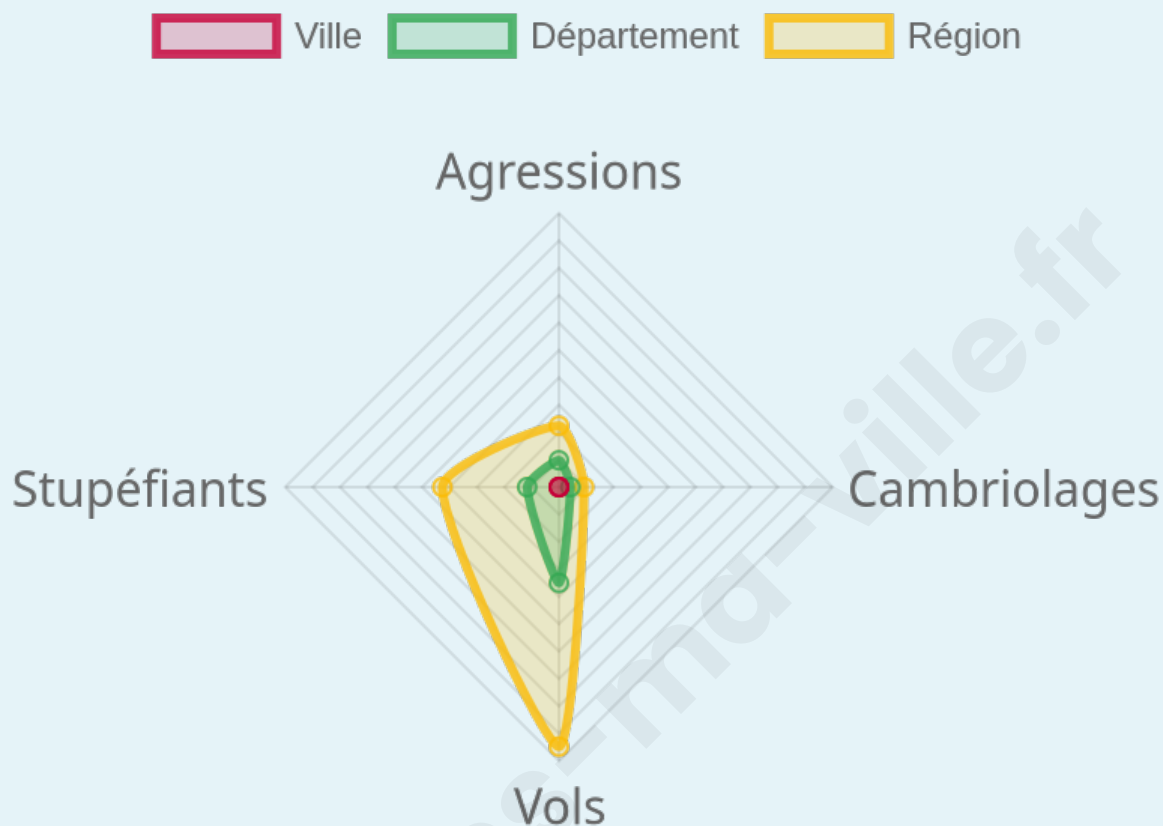
0

Evolution du nombre d'infractions



Pour comparer

(en proportion du nombre d'habitants)



Sources : Bases statistiques communale, départementale et régionale de la délinquance enregistrée par la police et la gendarmerie nationales selon les dernières parutions officielles de 2025 portant sur l'année 2024 ([data.gouv](https://data.gouv.fr)).

Agressions physiques / sexuelles : Violences sexuelles, coups et blessures volontaires intrafamiliaux, coups et blessures volontaires, autres coups, blessures volontaires et vols violents sans arme.

Cambriolages : Cambriolages de logements.

Vols : Vols avec armes, vols d'accessoires sur véhicules, vols dans les véhicules, vols de véhicules, vols sans violence contre des personnes, destructions, dégradations volontaires et escroqueries.

Stupéfiants : Trafic de stupéfiants dont (AFD) et usage de stupéfiants.

Services à la population



Commerce

Hypermarché	X Gap 16km
Supermarché	X Tallard 3km
Superette	1
Boulangerie	X Tallard 2km
Boucherie	X Tallard 2km
Restaurant	X Tallard 2km
Garage	2
Station-service	X Tallard 4km
Banque	X Tallard 3km
La poste	X Tallard 4km
Coiffeur	1
Tabac	X La Saulce 2km
Bars / discothèque	1
Bibliothèque	X Gap 15km
Cinéma	X Castets 10km
Vétérinaire	X Tallard 3km



Santé

Pharmacie	X La Saulce 2km
Hôpital	X Gap 14km
Laboratoire d'analyses médicales	X Gap 13km
Etablissement pour handicapé	X Tallard 4km
EHPA	X La Saulce 2km
Médecin	X La Saulce 2km
Dentiste	X La Saulce 2km
Chirurgien	X Gap 15km
Dermatologue	X Tallard 4km
Anesthésiste	X Gap 15km
Gastro-entérologue	X Gap 15km
Gynécologue	X Embrun 38km
Cancérologue	X Manosque 70km
Neurologue	X Gap 15km
Ophthalmologue	X La Saulce 2km
ORL	X Gap 15km
Cardiologue	X Tallard 4km
Pédiatre	X Digne-les-Bains 42km
Pneumologue	X Oraison 58km
Psychologue	X Gap 13km
Radiologue	X Gap 14km
Rhumatologue	X Gap 13km
Sage-femme	X Tallard 4km



Éducation

Crèche	X Tallard 3km
Ecole maternelle Public	X Venterol 6km
Ecole maternelle Privé	X Vaison-la-Romaine 78km
Ecole primaire Public	1
Ecole primaire Privé	X Tallard 4km
Collège Public	X Tallard 3km
Collège Privé	X Gap 15km
Lycée Public	X Gap 13km
Lycée Privé	X Gap 15km

Sources : Base Sirene des entreprises et de leurs établissements selon les dernières parutions officielles de 2025 portant sur l'année 2024 ([data.gouv](#)). Liste, localisation et tarifs des professionnels de santé selon les dernières parutions officielles de 2025 portant sur l'année 2024 ([opendatasoft](#)) et FINISS Extraction du Fichier des établissements selon les dernières parutions officielles de 2025 portant sur l'année 2024 ([data.gouv](#)). Adresse et géolocalisation des établissements d'enseignement du premier et second degrés selon les dernières parutions officielles de 2025 portant sur l'année 2024 ([data.education.gouv](#))

Villes autour de Curbans

Ville	Habitants	Superficie	Pop densité	Pop active	Taux chômage	Revenu moyen	Prix immobilier
La Saulce	1 369	7 km ²	196 h/km ²	42.4%	5%	22 060 €/an	2 024 €/m ²
Fouillouse (1 avis)	276	7 km ²	39 h/km ²	51.1%	4%	27 550 €/an	2 313 €/m ²
Tallard (4 avis)	2 292	15 km ²	153 h/km ²	47.1%	4.1%	22 310 €/an	2 099 €/m ²
Lettret	196	4 km ²	49 h/km ²	54.1%	7.1%	22 440 €/an	2 078 €/m ²
Lardier-et-Valença	391	14 km ²	28 h/km ²	42.2%	2.8%	23 960 €/an	2 228 €/m ²
Venterol	236	22 km ²	11 h/km ²	44.5%	5.5%	21 270 €/an	1 684 €/m ²
Châteauvieux	545	7 km ²	78 h/km ²	43.7%	2.4%	27 840 €/an	2 978 €/m ²
Faucon-du-Caire	60	19 km ²	3 h/km ²	33.3%	6.7%	NC	1 121 €/m ²
Piégut	201	11 km ²	18 h/km ²	49.8%	10%	18 730 €/an	2 111 €/m ²
Neffes	804	8 km ²	101 h/km ²	43.9%	3.9%	25 840 €/an	5 069 €/m ²
Le Caire	80	17 km ²	5 h/km ²	43.8%	6.3%	NC	1 205 €/m ²
Sigoyer	741	24 km ²	31 h/km ²	45.1%	4.7%	22 950 €/an	1 657 €/m ²
Vitrolles	221	14 km ²	16 h/km ²	45.7%	2.3%	20 500 €/an	2 192 €/m ²
La Motte-du-Caire	546	27 km ²	20 h/km ²	40.8%	5.3%	20 990 €/an	1 930 €/m ²
Barcillonnette	148	19 km ²	8 h/km ²	42.6%	5.4%	21 650 €/an	3 057 €/m ²

bien-dans-ma-ville.fr



Vous aimez votre ville ? Notez-la !

Et faites-nous part de vos remarques constructives



Avec

BIEN dans ma **VILLE** 