



Version web

Ville de Cult

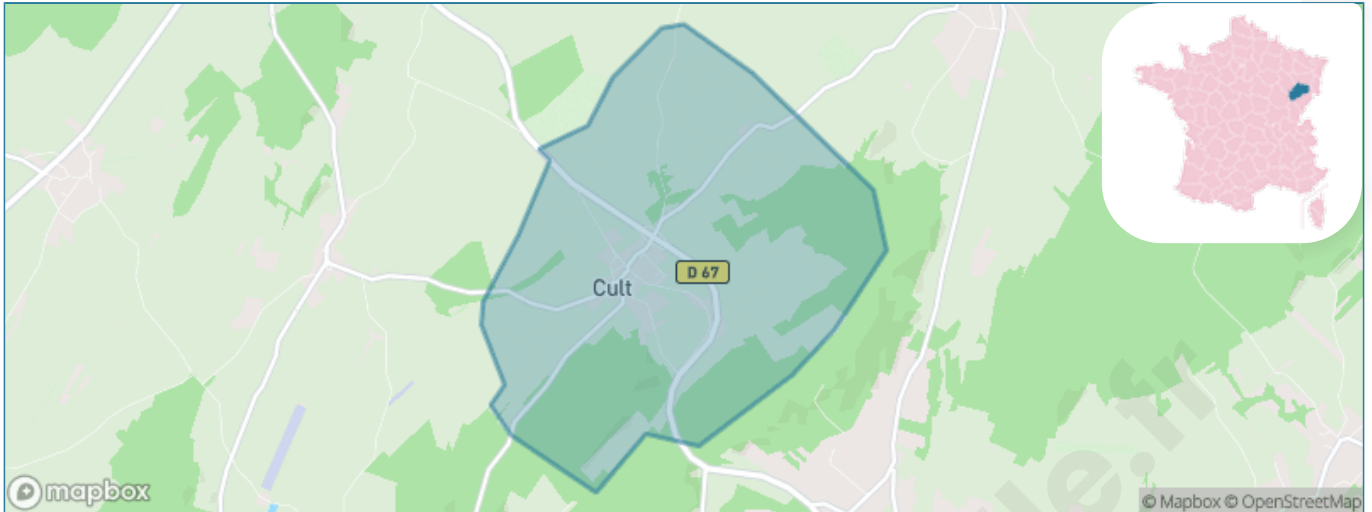
Présenté par

BIEN dans
ma **VILLE** 

Sommaire

Situation géographique	3
Statistiques sur la population	4
Evolution du nombre d'habitants	4
Tranche d'âge	5
0-14 ans	5
15-29 ans	5
30-44 ans	5
45-59 ans	5
60-74 ans	5
75-89 ans	5
90 ans et +	5
Activité professionnelle	5
Agriculteurs	5
Artisans, Commerçants	5
Cadres et sup.	5
Professions intermédiaires	5
Employé	5
Ouvrier	5
Retraité	5
Autres	5
Niveau de diplôme	6
Sans diplôme ou CEP	6
Brevet, BEPC, DNB	6
CAP-BEP ou équivalent	6
BAC ou équivalent	6
BAC+2	6
BAC+3 ou +4	6
BAC+5 ou plus	6
Composition des ménages	6
Couple sans enfant	6
Couple avec enfant(s)	6
Famille monoparentale	6
Colocation / Autre	6
Personnes seules	6
Profils électoraux	7
Premier tour	7
Sécurité	8
Evolution du nombre d'infractions	8
Pour comparer	9
Services à la population	10
Commerce	10
Éducation	10
Villes autour de Cult	11

Situation géographique



i Informations clés

- **Région** : Bourgogne-Franche-Comté
- **Département** : Haute-Saône
- **Code postal** : 70150
- **Superficie** : 6 km²

RÉGION
BOURGOGNE
FRANCHE
COMTE



Statistiques sur la population



Nombre d'habitants

229



Age moyen

39 ans



Pop active

51.5%



Taux chômage

4.3%



Pop densité

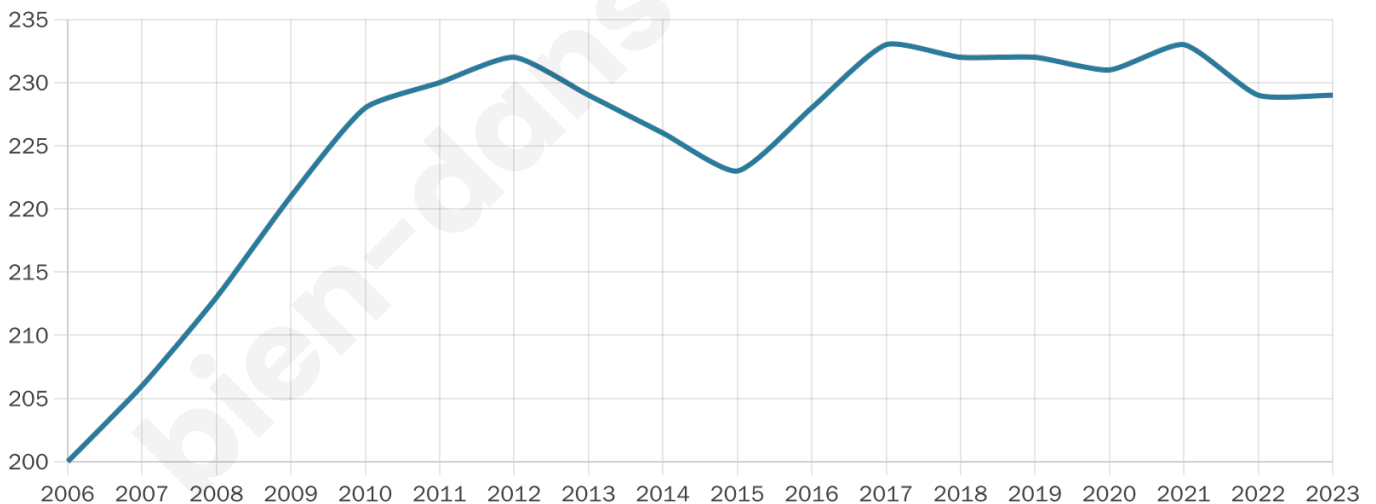
38 h/km²



Revenu moyen

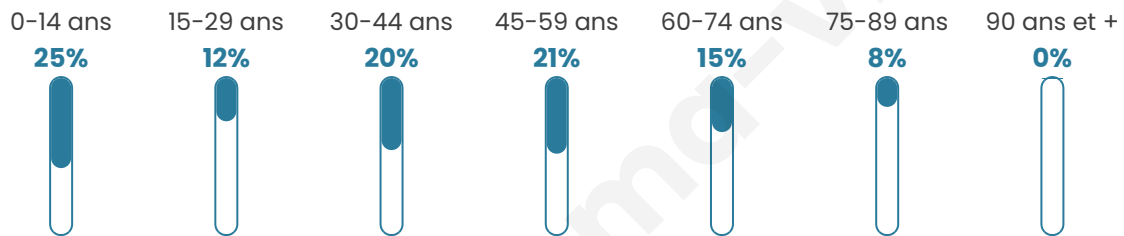
23 470 €/an

Evolution du nombre d'habitants

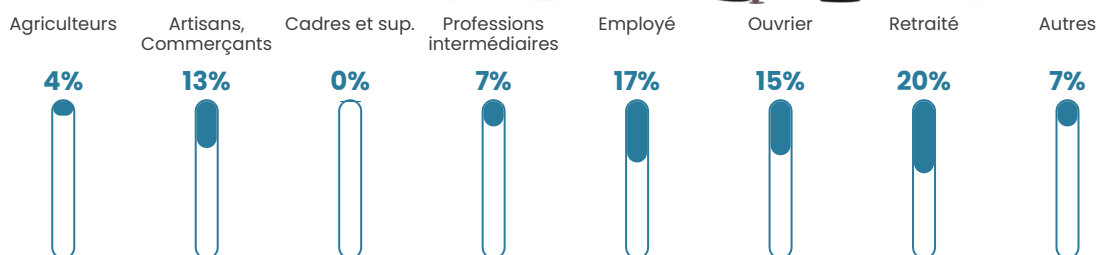


Sources : Institut national de la statistique et des études économiques (insee) selon Les dernières parutions officielles de 2024 portant sur les années 2020, 2021 et 2022.

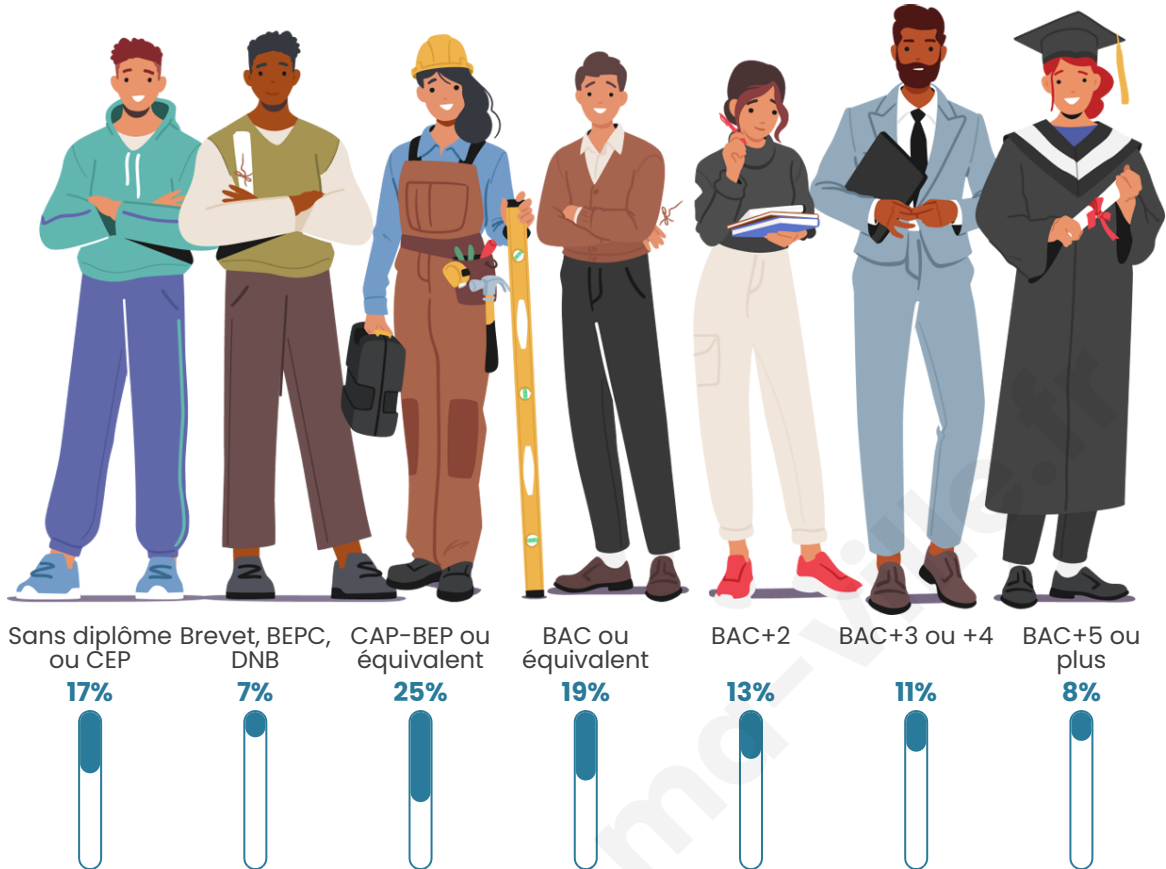
Tranche d'âge




Activité professionnelle



Niveau de diplôme















Composition des ménages



Profils électoraux



Premier tour

	Marine LE PEN	28.35 %
	Emmanuel MACRON	20.47 %
	Jean-Luc MÉLENCHON	16.54 %
	Jean LASSALLE	7.87 %
	Éric ZEMMOUR	5.51 %
	Nicolas DUPONT-AIGNAN	4.72 %
	Fabien ROUSSEL	3.94 %
	Yannick JADOT	3.15 %
	Valérie PÉCRESSE	3.15 %
	Anne HIDALGO	2.36 %
	Philippe POUTOU	2.36 %
	Nathalie ARTHAUD	1.57 %

166 inscrits

Participation : 78.31%
Votes blancs : 2.31%
Votes nuls : 0.00%

Second tour

	Emmanuel MACRON	43,64 %
	Marine LE PEN	56,36 %

166 inscrits

Participation : 77.11%
Votes blancs : 7.81%
Votes nuls : 6.25%

Sécurité



Agressions physiques / sexuelles

0



Cambriolages

0



Vols / dégradations

0



Stupéfiants

0

Evolution du nombre d'infractions



Pour comparer

(en proportion du nombre d'habitants)



Sources : Bases statistiques communale, départementale et régionale de la délinquance enregistrée par la police et la gendarmerie nationales selon les dernières parutions officielles de 2025 portant sur l'année 2024 ([data.gouv](https://data.gouv.fr)).

Agressions physiques / sexuelles : Violences sexuelles, coups et blessures volontaires intrafamiliaux, coups et blessures volontaires, autres coups, blessures volontaires et vols violents sans arme.

Cambriolages : Cambriolages de logements.

Vols : Vols avec armes, vols d'accessoires sur véhicules, vols dans les véhicules, vols de véhicules, vols sans violence contre des personnes, destructions, dégradations volontaires et escroqueries.

Stupéfiants : Trafic de stupéfiants dont (AFD) et usage de stupéfiants.

Services à la population



Commerce

Hypermarché	X <u>Cussey-sur-l'Ognon</u> 16km
Supermarché	X <u>Marnay</u> 4km
Superette	X <u>Marnay</u> 4km
Boulangerie	X <u>Marnay</u> 4km
Boucherie	X <u>Marnay</u> 4km
Restaurant	X <u>Tromarey</u> 3km
Garage	X <u>Marnay</u> 3km
Station-service	X <u>Marnay</u> 4km
Banque	X <u>Marnay</u> 4km
La poste	X <u>Marnay</u> 3km
Coiffeur	X <u>Marnay</u> 3km
Tabac	X <u>Marnay</u> 4km
Bars / discothèque	X <u>Marnay</u> 4km
Bibliothèque	X <u>Burgille</u> 6km
Cinéma	X <u>Gray</u> 16km
Vétérinaire	X <u>Bay</u> 3km



Santé

Pharmacie	X <u>Marnay</u> 4km
Hôpital	X <u>Gray</u> 18km
Laboratoire d'analyses médicales	X <u>Saint-Vit</u> 16km
Etablissement pour handicapé	X <u>Valay</u> 7km
EHPA	X <u>Marnay</u> 4km
Médecin	X <u>Marnay</u> 3km
Dentiste	X <u>Marnay</u> 4km
Chirurgien	X <u>Besançon</u> 20km
Dermatologue	X <u>Gray</u> 18km
Anesthésiste	X <u>Besançon</u> 20km
Gastro-entérologue	X <u>Besançon</u> 20km
Gynécologue	X <u>Besançon</u> 20km
Cancérologue	X <u>Chalon-sur-Saône</u> 88km
Neurologue	X <u>Besançon</u> 20km
Ophthalmologue	X <u>Besançon</u> 21km
ORL	X <u>Besançon</u> 20km
Cardiologue	X <u>Serre-les-Sapins</u> 18km
Pédiatre	X <u>Besançon</u> 20km
Pneumologue	X <u>Besançon</u> 21km
Psychologue	X <u>Miserey-Salines</u> 18km
Radiologue	X <u>Besançon</u> 20km
Rhumatologue	X <u>Besançon</u> 20km
Sage-femme	X <u>Marnay</u> 5km



Éducation

Crèche	X <u>Bonboillon</u> 4km
Ecole maternelle Public	X <u>Émagny</u> 10km
Ecole maternelle Privé	X <u>Divonne-les-Bains</u> 11km
Ecole primaire Public	X <u>Marnay</u> 4km
Ecole primaire Privé	X <u>Gy</u> 12km
Collège Public	X <u>Marnay</u> 4km
Collège Privé	X <u>Gy</u> 11km
Lycée Public	X <u>Dannemarie-sur-Crète</u> 17km
Lycée Privé	X <u>Gray</u> 18km

Sources : Base Sirene des entreprises et de leurs établissements selon les dernières parutions officielles de 2025 portant sur l'année 2024 ([data.gouv](https://data.gouv.fr)). Liste, localisation et tarifs des professionnels de santé selon les dernières parutions officielles de 2025 portant sur l'année 2024 ([opendatasoft](https://opendatasoft.com)) et FINISS Extraction du Fichier des établissements selon les dernières parutions officielles de 2025 portant sur l'année 2024 ([data.gouv](https://data.gouv.fr)). Adresse et géolocalisation des établissements d'enseignement du premier et second degrés selon les dernières parutions officielles de 2025 portant sur l'année 2024 ([data.education.gouv](https://data.education.gouv.fr))

Villes autour de Cult

Ville	Habitants	Superficie	Pop densité	Pop active	Taux chômage	Revenu moyen	Prix immobilier
Hugier	115	7 km ²	16 h/km ²	57.4%	3.5%	24 970 €/an	1 203 €/m ²
Tromarey	118	6 km ²	20 h/km ²	48.3%	4.2%	23 810 €/an	NC
Bonboillon	195	4 km ²	49 h/km ²	53.8%	2.6%	25 030 €/an	1 881 €/m ²
Chancey	206	7 km ²	29 h/km ²	47.1%	1.9%	23 090 €/an	1 808 €/m ²
Bay	161	4 km ²	40 h/km ²	54.7%	3.7%	21 240 €/an	1 500 €/m ²
Chenevrey-et-Morogne (1 avis)	305	8 km ²	38 h/km ²	51.8%	5.6%	23 230 €/an	1 150 €/m ²
Avrigny-Virey	428	22 km ²	19 h/km ²	43.7%	3.5%	24 180 €/an	1 615 €/m ²
Sornay	357	6 km ²	60 h/km ²	49%	1.1%	24 350 €/an	1 065 €/m ²
Marnay	1 528	10 km ²	153 h/km ²	46.3%	2.6%	23 800 €/an	1 193 €/m ²
Motey-Besuche	95	6 km ²	16 h/km ²	48.4%	4.2%	20 720 €/an	NC
Cugney	208	11 km ²	19 h/km ²	44.2%	1.9%	25 320 €/an	1 213 €/m ²
Courchapon	247	5 km ²	49 h/km ²	49.8%	2.8%	24 350 €/an	2 173 €/m ²
Ruffey-le-Château	366	7 km ²	52 h/km ²	49.7%	5.2%	25 620 €/an	1 900 €/m ²
Montagney	488	9 km ²	54 h/km ²	39.1%	1.8%	22 720 €/an	976 €/m ²
Brussey	296	7 km ²	42 h/km ²	45.3%	4.7%	22 170 €/an	1 631 €/m ²

bien-dans-ma-ville.fr



Vous aimez votre ville ? Notez-la !

Et faites-nous part de vos remarques constructives



Avec

BIEN dans
ma **VILLE** 