



Version web

Ville de Culoz-Béon

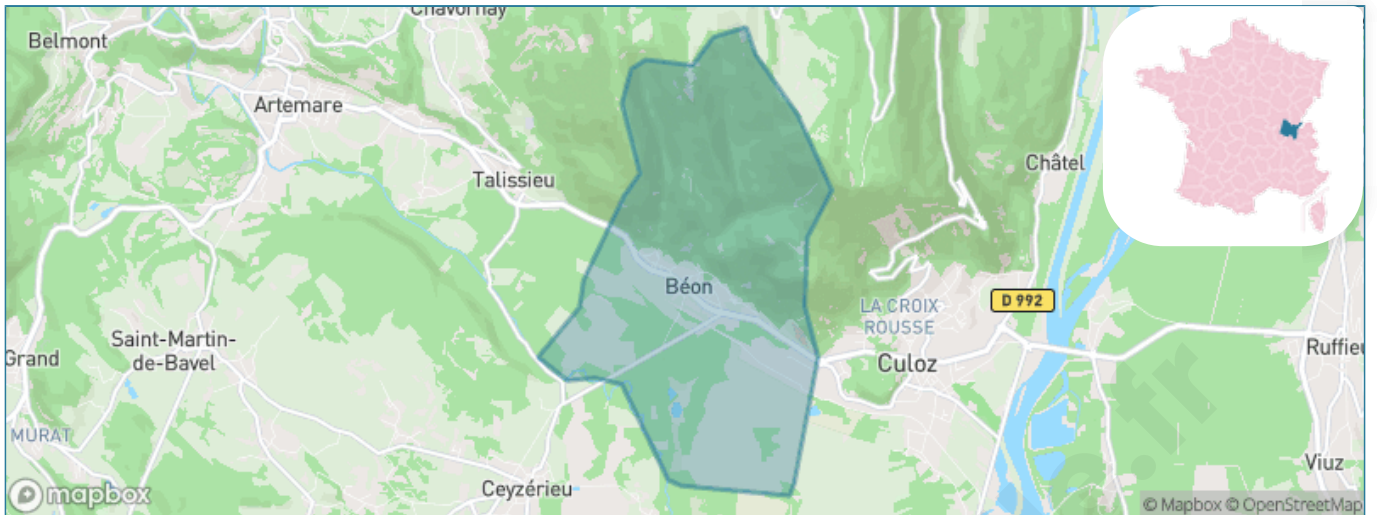
Présenté par

BIEN dans
ma **VILLE** 

Sommaire

Situation géographique	3
Statistiques sur la population	4
Evolution du nombre d'habitants	4
Tranche d'âge	5
0-14 ans	5
15-29 ans	5
30-44 ans	5
45-59 ans	5
60-74 ans	5
75-89 ans	5
90 ans et +	5
Activité professionnelle	5
Agriculteurs	5
Artisans, Commerçants	5
Cadres et sup.	5
Professions intermédiaires	5
Employé	5
Ouvrier	5
Retraité	5
Autres	5
Niveau de diplôme	6
Sans diplôme ou CEP	6
Brevet, BEPC, DNB	6
CAP-BEP ou équivalent	6
BAC ou équivalent	6
BAC+2	6
BAC+3 ou +4	6
BAC+5 ou plus	6
Composition des ménages	6
Couple sans enfant	6
Couple avec enfant(s)	6
Famille monoparentale	6
Colocation / Autre	6
Personnes seules	6
Profils électoraux	7
Premier tour	7
Sécurité	8
Evolution du nombre d'infractions	8
Pour comparer	9
Services à la population	10
Commerce	10
Éducation	10
Villes autour de Culoz-Béon	11
Avis sur la ville de Culoz-Béon	12
Moyenne par critère	12
Villes autour de Culoz-Béon	12
Répartition des avis par note	12
Répartition des avis par note	12

Situation géographique



i Informations clés

- **Région** : Auvergne-Rhône-Alpes
- **Département** : Ain
- **Code postal** : 01350
- **Superficie** : 10 km²



Statistiques sur la population



Nombre d'habitants

439



Age moyen

42 ans



Pop active

46.7%



Taux chômage

2600%



Pop densité

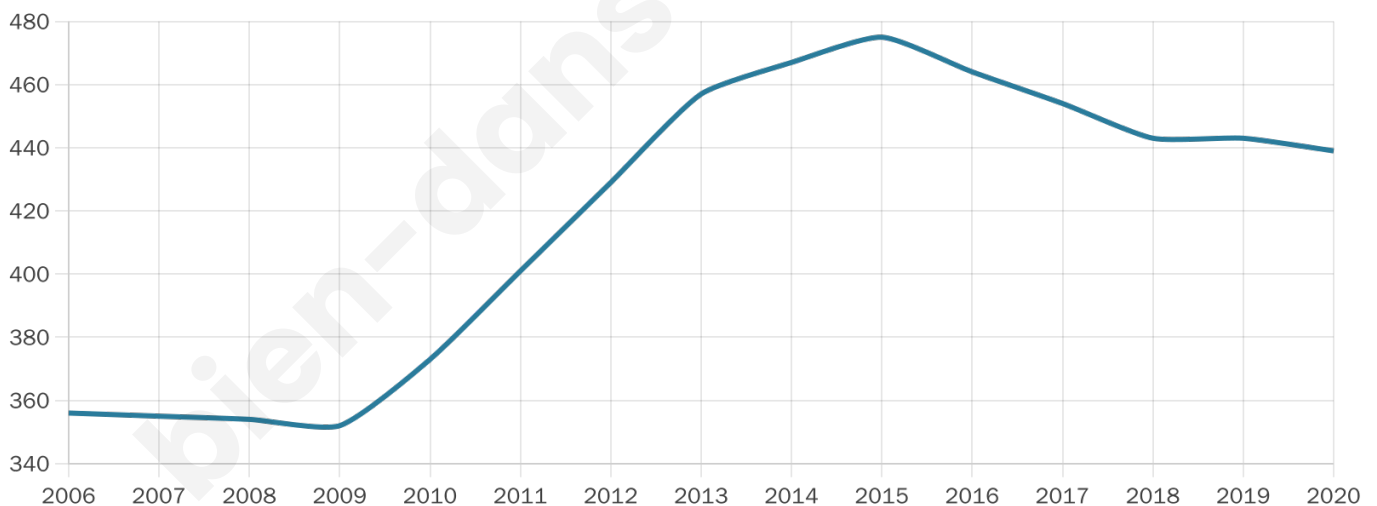
44 h/km²



Revenu moyen

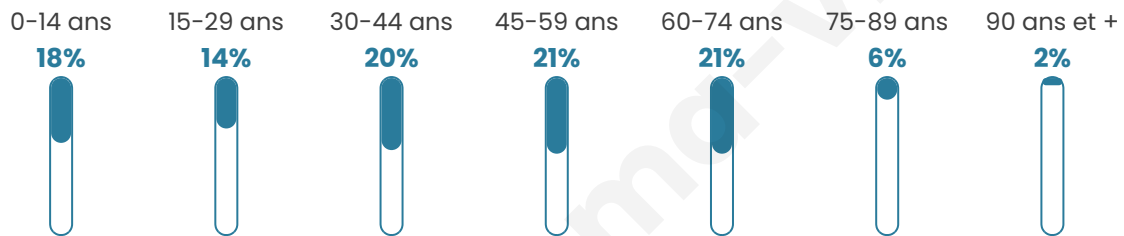
21 230 €/an

Evolution du nombre d'habitants

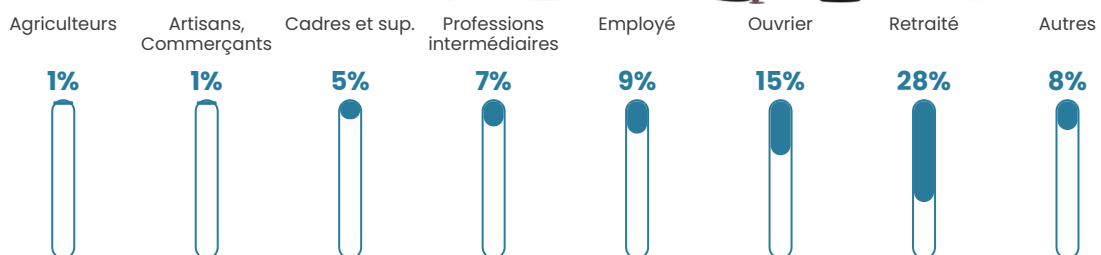


Sources : Institut national de la statistique et des études économiques (insee) selon Les dernières parutions officielles de 2024 portant sur les années 2020, 2021 et 2022.

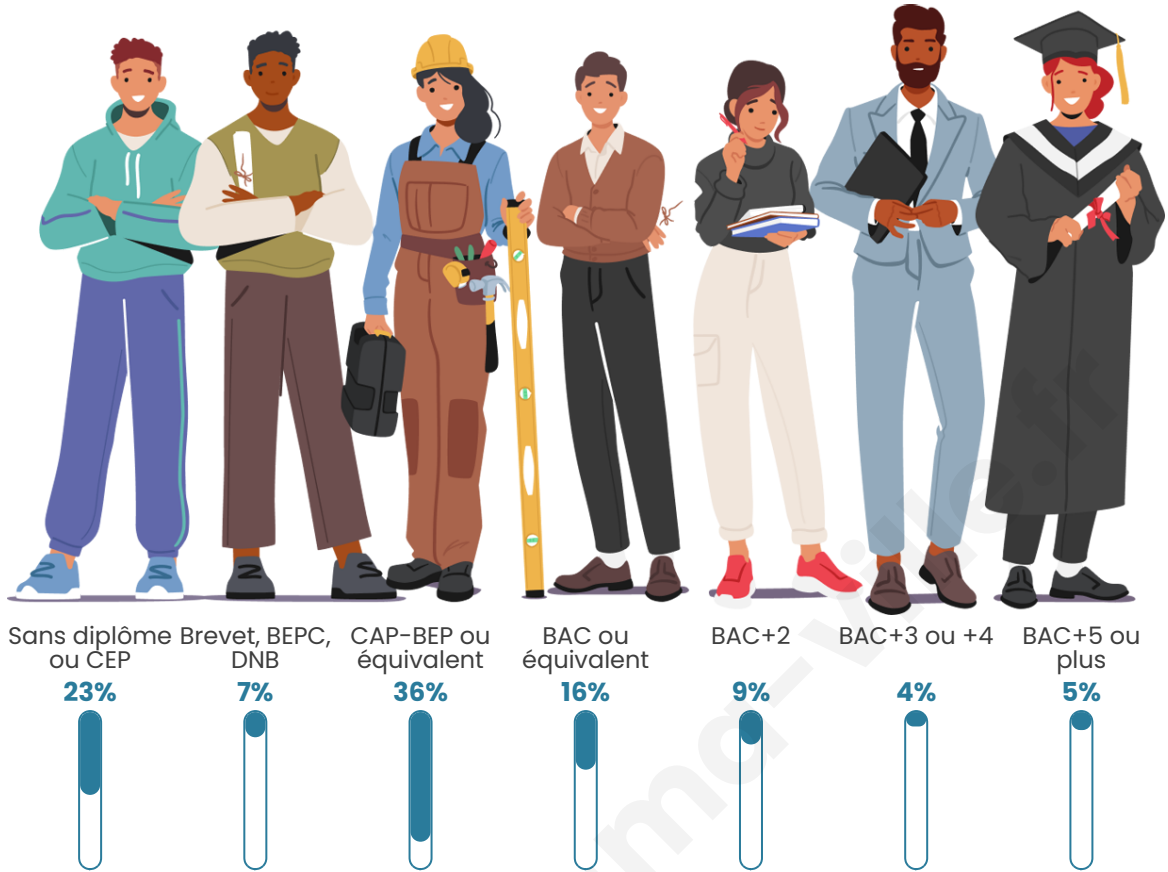
Tranche d'âge




Activité professionnelle



Niveau de diplôme















Composition des ménages



Profils électoraux



Premier tour

	Marine LE PEN	29.06 %
	Emmanuel MACRON	25.28 %
	Jean-Luc MÉLENCHON	17.74 %
	Éric ZEMMOUR	6.04 %
	Valérie PÉCRESSÉ	5.28 %
	Yannick JADOT	4.53 %
	Jean LASSALLE	4.15 %
	Fabien ROUSSEL	3.40 %
	Nicolas DUPONT-AIGNAN	1.89 %
	Anne HIDALGO	1.13 %
	Philippe POUTOU	1.13 %
	Nathalie ARTHAUD	0.38 %

356 inscrits

Participation : 75%
Votes blancs : 0.37%
Votes nuls : 0.37%

Second tour

	Emmanuel MACRON	51,49 %
	Marine LE PEN	48,51 %

356 inscrits

Participation : 71.07%
Votes blancs : 5.14%
Votes nuls : 1.98%

Sécurité



Agressions physiques / sexuelles

0



Cambriolages

0



Vols / dégradations

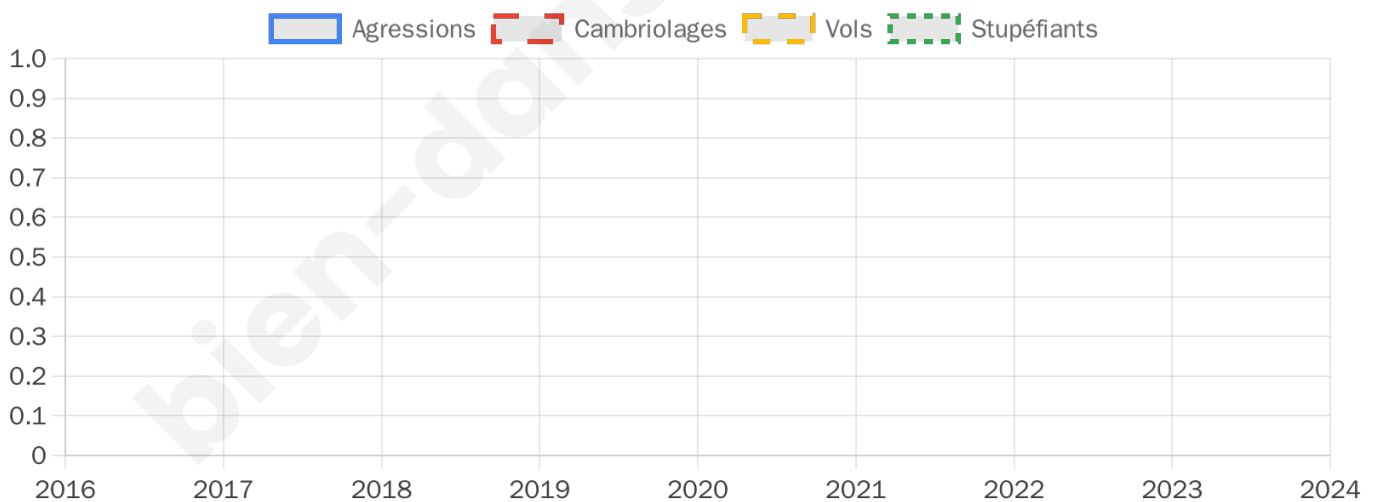
0



Stupéfiants

0

Evolution du nombre d'infractions



Pour comparer

(en proportion du nombre d'habitants)



Sources : Bases statistiques communale, départementale et régionale de la délinquance enregistrée par la police et la gendarmerie nationales selon les dernières parutions officielles de 2025 portant sur l'année 2024 ([data.gouv](https://data.gouv.fr)).

Agressions physiques / sexuelles : Violences sexuelles, coups et blessures volontaires intrafamiliaux, coups et blessures volontaires, autres coups, blessures volontaires et vols violents sans arme.

Cambriolages : Cambriolages de logements.

Vols : Vols avec armes, vols d'accessoires sur véhicules, vols dans les véhicules, vols de véhicules, vols sans violence contre des personnes, destructions, dégradations volontaires et escroqueries.

Stupéfiants : Trafic de stupéfiants dont (AFD) et usage de stupéfiants.

Services à la population



Commerce

Hypermarché	X <u>Belley</u> 12km
Supermarché	X 1km
Superette	X 1km
Boulangerie	X 1km
Boucherie	X 1km
Restaurant	X 0km
Garage	X 0km
Station-service	1
Banque	X 1km
La poste	X 1km
Coiffeur	X 1km
Tabac	X 1km
Bars / discothèque	X 1km
Bibliothèque	X <u>Saint-Martin-de-Bavel</u> 8km
Cinéma	X <u>Seysse</u> 12km
Vétérinaire	X <u>Ruffieux</u> 5km



Santé

Pharmacie	X 1km
Hôpital	X <u>Rumilly</u> 12km
Laboratoire d'analyses médicales	X <u>Rumilly</u> 12km
Etablissement pour handicapé	X <u>Talissieu</u> 6km
EHPA	X <u>Talissieu</u> 6km
Médecin	X 1km
Dentiste	X 1km
Chirurgien	X <u>Belley</u> 14km
Dermatologue	X <u>Aix-les-Bains</u> 21km
Anesthésiste	X <u>Plateau d'Hauteville</u> 19km
Gastro-entérologue	X <u>Plateau d'Hauteville</u> 19km
Gynécologue	X <u>Belley</u> 13km
Cancérologue	X <u>Challes-les-Eaux</u> 37km
Neurologue	X <u>Aix-les-Bains</u> 21km
Ophthalmologue	X <u>Belley</u> 13km
ORL	X <u>Rumilly</u> 13km
Cardiologue	X <u>Grésy-sur-Aix</u> 19km
Pédiatre	X <u>Belley</u> 13km
Pneumologue	X <u>Saint-Félix</u> 16km
Psychologue	X <u>Belley</u> 13km
Radiologue	X <u>Belley</u> 13km
Rhumatologue	X <u>Grésy-sur-Aix</u> 18km
Sage-femme	X 1km



Éducation

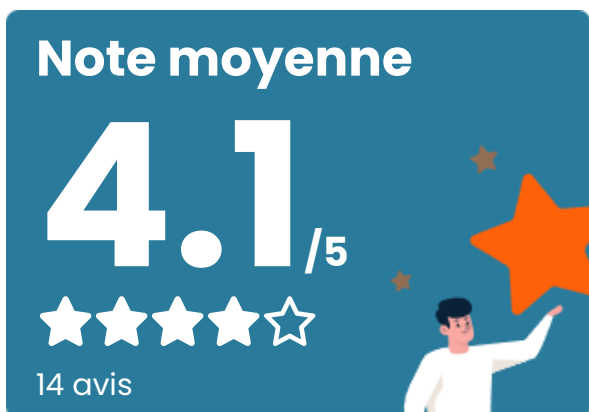
Crèche	X <u>Artemare</u> 7km
Ecole maternelle Public	X 1km
Ecole maternelle Privé	X <u>Rumilly</u> 13km
Ecole primaire Public	X 1km
Ecole primaire Privé	X <u>Champagne-en-Valromey</u> 10km
Collège Public	X 1km
Collège Privé	X <u>Rumilly</u> 13km
Lycée Public	X <u>Rumilly</u> 12km
Lycée Privé	X <u>Rumilly</u> 13km

Sources : Base Sirene des entreprises et de leurs établissements selon les dernières parutions officielles de 2025 portant sur l'année 2024 ([data.gouv](https://data.gouv.fr)). Liste, localisation et tarifs des professionnels de santé selon les dernières parutions officielles de 2025 portant sur l'année 2024 ([opendatasoft](https://opendatasoft.com)) et FINESS Extraction du Fichier des établissements selon les dernières parutions officielles de 2025 portant sur l'année 2024 ([data.gouv](https://data.gouv.fr)). Adresse et géolocalisation des établissements d'enseignement du premier et second degrés selon les dernières parutions officielles de 2025 portant sur l'année 2024 ([data.education.gouv](https://data.education.gouv.fr))

Villes autour de Culoz-Béon

Ville	Habitants	Superficie	Pop densité	Pop active	Taux chômage	Revenu moyen	Prix immobilier
Ceyzérieu (1 avis)	1 064	19 km ²	56 h/km ²	43%	3.8%	25 250 €/an	1 782 €/m ²
Flaxieu	71	2 km ²	36 h/km ²	45.1%	2.8%	NC	660 €/m ²
Vongnes	75	2 km ²	38 h/km ²	38.7%	2.7%	NC	1 646 €/m ²
Pollieu	167	3 km ²	56 h/km ²	46.1%	4.2%	24 270 €/an	2 330 €/m ²
Vions	425	5 km ²	85 h/km ²	47.3%	5.6%	22 470 €/an	1 247 €/m ²
Lavours	138	6 km ²	23 h/km ²	42%	2.9%	22 170 €/an	1 691 €/m ²
Chanaz (18 avis)	551	6 km ²	92 h/km ²	43.4%	4%	24 040 €/an	2 739 €/m ²
Marignieu	162	3 km ²	54 h/km ²	50.6%	3.7%	23 750 €/an	740 €/m ²
Talissieu	508	4 km ²	127 h/km ²	37.8%	3%	23 340 €/an	1 593 €/m ²
Artemare (2 avis)	1 139	3 km ²	380 h/km ²	45.8%	5.1%	22 000 €/an	1 498 €/m ²
Saint-Martin-de-Bavel (1 avis)	428	8 km ²	54 h/km ²	49.3%	4.4%	25 590 €/an	839 €/m ²
Cuzieu	424	4 km ²	106 h/km ²	46.9%	4.5%	25 670 €/an	1 736 €/m ²
Magnieu	651	11 km ²	59 h/km ²	47.8%	3.1%	25 450 €/an	1 624 €/m ²
Chazey-Bons (1 avis)	1 142	15 km ²	76 h/km ²	48.2%	6%	22 520 €/an	1 212 €/m ²
Ruffieux	819	13 km ²	63 h/km ²	50.7%	4.6%	24 860 €/an	1 724 €/m ²

Avis sur la ville de Culoz-Béon



Moyenne par critère



Villes autour de Culoz-Béon

Ville	Note globale	Sécurité	Éducation	Sport Loisir	Environnement	Vie pratique
Ceyzérieu (1 avis)	4.0	4.0	5.0	3.0	5.0	3.0
Flaxieu	-	-	-	-	-	-
Vongnes	-	-	-	-	-	-
Polliou	-	-	-	-	-	-
Vions	-	-	-	-	-	-
Lavours	-	-	-	-	-	-
Chanaz (18 avis)	2.0	2.1	2.3	2.6	2.4	0.9
Marignieu	-	-	-	-	-	-
Talissieu	-	-	-	-	-	-
Artemare (2 avis)	4.4	4.0	5.0	3.5	5.0	4.5
Saint-Martin-de-Bavel (1 avis)	3.4	4.0	3.0	3.0	4.0	3.0
Cuzieu	-	-	-	-	-	-
Magnieu	-	-	-	-	-	-
Chazey-Bons (1 avis)	1.0	1.0	1.0	1.0	1.0	1.0
Ruffieux	-	-	-	-	-	-



Vous aimez votre ville ? Notez-la !

Et faites-nous part de vos remarques constructives



Avec

BIEN dans ma **VILLE** 