



Version web

# Ville de Culan

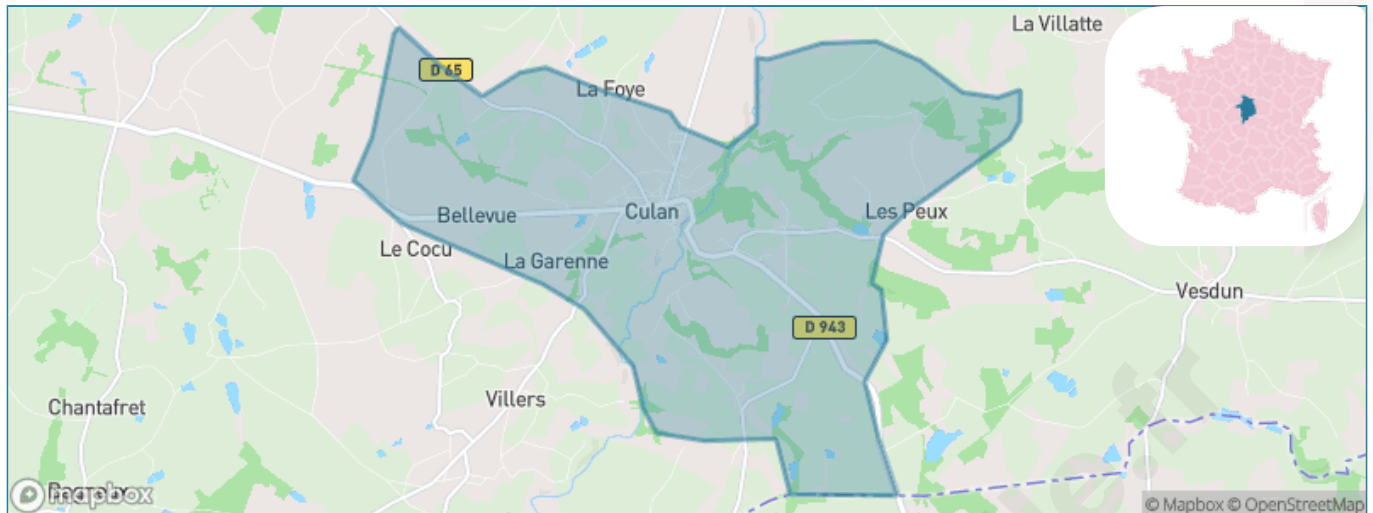
Présenté par



# Sommaire

Situation géographique .....	3
Statistiques sur la population .....	4
Evolution du nombre d'habitants .....	4
Tranche d'âge .....	5
0-14 ans .....	5
15-29 ans .....	5
30-44 ans .....	5
45-59 ans .....	5
60-74 ans .....	5
75-89 ans .....	5
90 ans et + .....	5
Activité professionnelle .....	5
Agriculteurs .....	5
Artisans, Commerçants .....	5
Cadres et sup. ....	5
Professions intermédiaires .....	5
Employé .....	5
Ouvrier .....	5
Retraité .....	5
Autres .....	5
Niveau de diplôme .....	6
Sans diplôme ou CEP .....	6
Brevet, BEPC, DNB .....	6
CAP-BEP ou équivalent .....	6
BAC ou équivalent .....	6
BAC+2 .....	6
BAC+3 ou +4 .....	6
BAC+5 ou plus .....	6
Composition des ménages .....	6
Couple sans enfant .....	6
Couple avec enfant(s) .....	6
Famille monoparentale .....	6
Colocation / Autre .....	6
Personnes seules .....	6
Profil électoraux .....	7
Premier tour .....	7
Sécurité .....	8
Evolution du nombre d'infractions .....	8
Pour comparer .....	9
Services à la population .....	10
Commerce .....	10
Éducation .....	10
Villes autour de Culan .....	11
Avis sur la ville de Culan .....	12
Moyenne par critère .....	12
Villes autour de Culan .....	12
Répartition des avis par note .....	12
Répartition des avis par note .....	12

# Situation géographique



## i Informations clés

- **Région** : Centre-Val de Loire
- **Département** : Cher
- **Code postal** : 18270
- **Superficie** : 20 km<sup>2</sup>



# Statistiques sur la population



Nombre d'habitants

**779**



Age moyen

**49 ans**



Pop active

**36.1%**



Taux chômage

**16.3%**



Pop densité

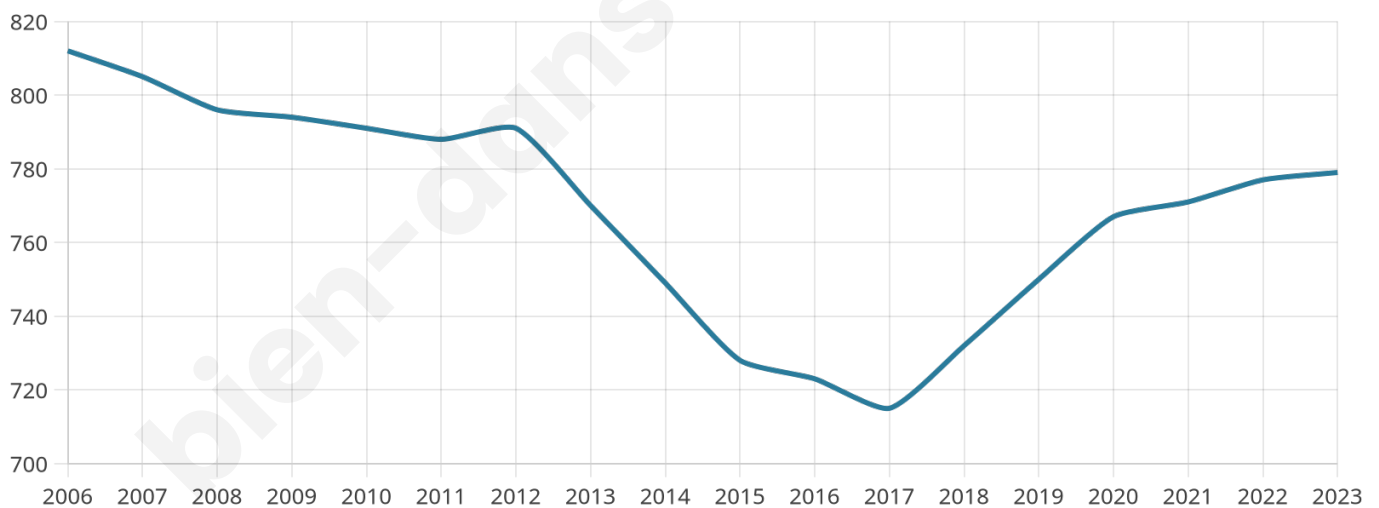
**39 h/km<sup>2</sup>**



Revenu moyen

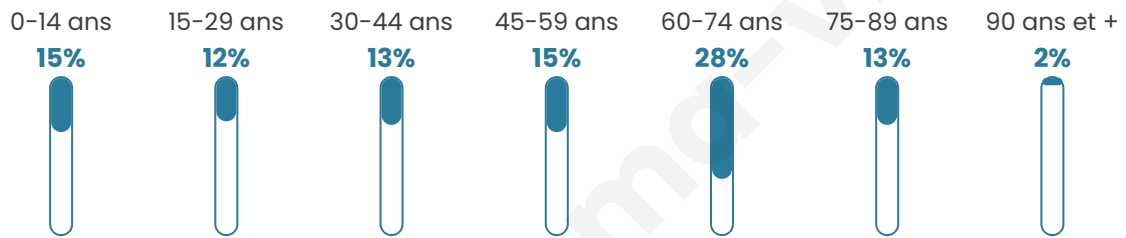
**18 560 €/an**

## Evolution du nombre d'habitants

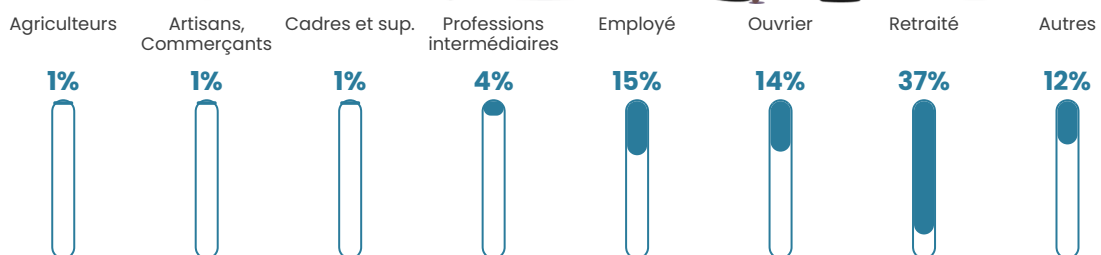


Sources : Institut national de la statistique et des études économiques (insee) selon Les dernières parutions officielles de 2024 portant sur les années 2020, 2021 et 2022.


## Tranche d'âge




## Activité professionnelle



## Niveau de diplôme



## Composition des ménages





# Profils électoraux

## Premier tour

	Marine LE PEN	35.81 %
	Emmanuel MACRON	28.12 %
	Jean-Luc MÉLENCHON	9.81 %
	Éric ZEMMOUR	5.84 %
	Jean LASSALLE	4.51 %
	Valérie PÉCRESSÉ	4.51 %
	Yannick JADOT	2.65 %
	Nicolas DUPONT-AIGNAN	2.65 %
	Philippe POUTOU	2.39 %
	Fabien ROUSSEL	1.86 %
	Anne HIDALGO	1.33 %
	Nathalie ARTHAUD	0.53 %

## Second tour

	Emmanuel MACRON	46,15 %
	Marine LE PEN	53,85 %

### 527 inscrits

Participation : 75.52%

Votes blancs : 5.78%

Votes nuls : 2.76%

### 528 inscrits

Participation : 73.86%

Votes blancs : 2.31%

Votes nuls : 1.03%

# Sécurité



Agressions physiques / sexuelles

0



Cambriolages

0



Vols / dégradations

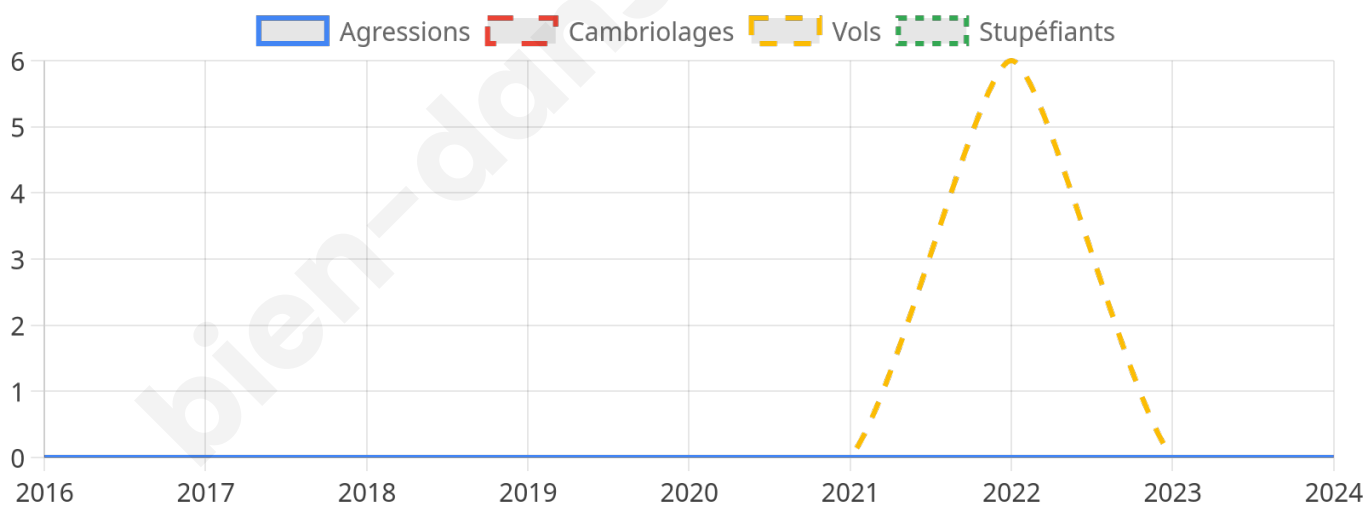
0



Stupéfiants

0

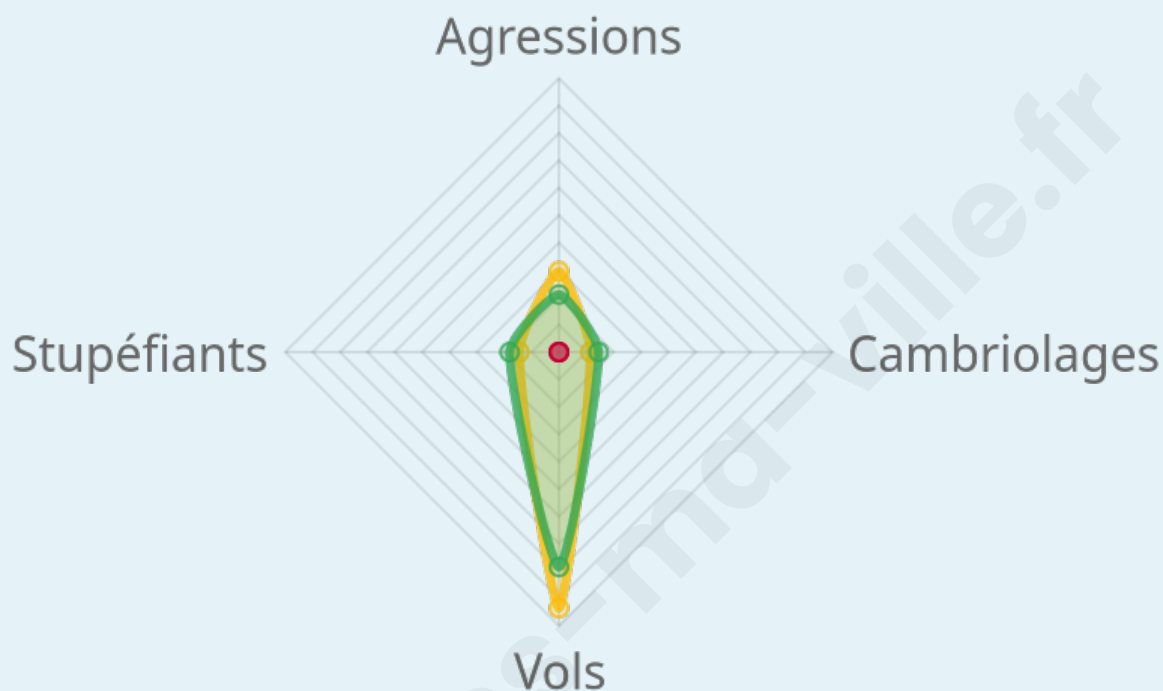
## Evolution du nombre d'infractions



## Pour comparer

(en proportion du nombre d'habitants)

Ville  Département  Région



Sources : Bases statistiques communale, départementale et régionale de la délinquance enregistrée par la police et la gendarmerie nationales selon les dernières parutions officielles de 2025 portant sur l'année 2024 ([data.gouv](https://data.gouv.fr)).

Agressions physiques / sexuelles : Violences sexuelles, coups et blessures volontaires intrafamiliaux, coups et blessures volontaires, autres coups, blessures volontaires et vols violents sans arme.

Cambriolages : Cambriolages de logements.

Vols : Vols avec armes, vols d'accessoires sur véhicules, vols dans les véhicules, vols de véhicules, vols sans violence contre des personnes, destructions, dégradations volontaires et escroqueries.

Stupéfiants : Trafic de stupéfiants dont (AFD) et usage de stupéfiants.

# Services à la population



## Commerce

Hypermarché	X <a href="#">Orval</a> 21km
Supermarché	X <a href="#">Châteaumeillant</a> 11km
Superette	2
Boulangerie	1
Boucherie	X <a href="#">Châteaumeillant</a> 11km
Restaurant	X <a href="#">Vesdun</a> 6km
Garage	3
Station-service	X <a href="#">Le Châtelet</a> 11km
Banque	2
La poste	X <a href="#">Chazemais</a> 16km
Coiffeur	2
Tabac	1
Bars / discothèque	1
Bibliothèque	X <a href="#">Saint-Amand-Montrond</a> 23km
Cinéma	X <a href="#">Saint-Amand-Montrond</a> 22km
Vétérinaire	X <a href="#">Saint-Désiré</a> 9km



## Santé

Pharmacie	1
Hôpital	X <a href="#">Saint-Amand-Montrond</a> 22km
Laboratoire d'analyses médicales	X <a href="#">Saint-Amand-Montrond</a> 22km
Etablissement pour handicapé	X <a href="#">Vesdun</a> 6km
EHPA	X <a href="#">Vesdun</a> 6km
Médecin	1
Dentiste	1
Chirurgien	X <a href="#">Saint-Amand-Montrond</a> 23km
Dermatologue	X <a href="#">Saint-Amand-Montrond</a> 23km
Anesthésiste	X <a href="#">Désertines</a> 31km
Gastro-entérologue	X <a href="#">Montluçon</a> 31km
Gynécologue	X <a href="#">Montluçon</a> 30km
Cancérologue	X <a href="#">Saint-Doulchard</a> 62km
Neurologue	X <a href="#">Montluçon</a> 30km
Ophtalmologue	X <a href="#">Saint-Amand-Montrond</a> 22km
ORL	X <a href="#">Estivareilles</a> 25km
Cardiologue	X <a href="#">Saint-Amand-Montrond</a> 22km
Pédiatre	X <a href="#">Saint-Doulchard</a> 62km
Pneumologue	X <a href="#">Montluçon</a> 30km
Psychologue	X <a href="#">Saint-Amand-Montrond</a> 22km
Radiologue	X <a href="#">La Châtre</a> 28km
Rhumatologue	X <a href="#">Montluçon</a> 29km
Sage-femme	X <a href="#">La Châtre</a> 28km



## Éducation

Crèche	1
Ecole maternelle Public	X <a href="#">Viplaix</a> 10km
Ecole maternelle Privé	X <a href="#">Bourges</a> 57km
Ecole primaire Public	1
Ecole primaire Privé	X <a href="#">Saint-Amand-Montrond</a> 23km
Collège Public	X <a href="#">Le Châtelet</a> 11km
Collège Privé	X <a href="#">Boussac-Bourg</a> 23km
Lycée Public	X <a href="#">Saint-Amand-Montrond</a> 24km
Lycée Privé	X <a href="#">Montluçon</a> 31km

Sources : Base Sirene des entreprises et de leurs établissements selon les dernières parutions officielles de 2025 portant sur l'année 2024 ([data.gouv](#)). Liste, localisation et tarifs des professionnels de santé selon les dernières parutions officielles de 2025 portant sur l'année 2024 ([opendatasoft](#)) et FINISS Extraction du Fichier des établissements selon les dernières parutions officielles de 2025 portant sur l'année 2024 ([data.gouv](#)). Adresse et géolocalisation des établissements d'enseignement du premier et second degrés selon les dernières parutions officielles de 2025 portant sur l'année 2024 ([data.education.gouv](#))

## Villes autour de Culan

Ville	Habitants	Superficie	Pop densité	Pop active	Taux chômage	Revenu moyen	Prix immobilier
Saint-Christophe-le-Chaudry	95	17 km <sup>2</sup>	6 h/km <sup>2</sup>	51.6%	9.5%	NC	733 €/m <sup>2</sup>
Saint-Maur	253	25 km <sup>2</sup>	10 h/km <sup>2</sup>	37.5%	5.5%	19 450 €/an	1 606 €/m <sup>2</sup>
Sidiailles	294	32 km <sup>2</sup>	9 h/km <sup>2</sup>	30.6%	5.4%	18 700 €/an	770 €/m <sup>2</sup>
Vesdun	540	48 km <sup>2</sup>	11 h/km <sup>2</sup>	39.4%	3.1%	18 780 €/an	766 €/m <sup>2</sup>
Saint-Éloy-d'Allier	58	12 km <sup>2</sup>	5 h/km <sup>2</sup>	22.4%	5.2%	NC	1 206 €/m <sup>2</sup>
Saint-Désiré (1 avis)	424	41 km <sup>2</sup>	10 h/km <sup>2</sup>	39.6%	4%	19 270 €/an	759 €/m <sup>2</sup>
Saint-Jeanvrin	169	17 km <sup>2</sup>	10 h/km <sup>2</sup>	36.1%	4.7%	18 460 €/an	1 222 €/m <sup>2</sup>
Saint-Saturnin	446	39 km <sup>2</sup>	11 h/km <sup>2</sup>	30.9%	4%	19 390 €/an	823 €/m <sup>2</sup>
Le Châtelet	920	32 km <sup>2</sup>	29 h/km <sup>2</sup>	34.9%	5.3%	19 020 €/an	1 331 €/m <sup>2</sup>
Ardenais	205	17 km <sup>2</sup>	12 h/km <sup>2</sup>	42.9%	1.5%	20 750 €/an	1 502 €/m <sup>2</sup>
Courçais	314	26 km <sup>2</sup>	12 h/km <sup>2</sup>	50.3%	5.7%	18 370 €/an	1 252 €/m <sup>2</sup>
Loye-sur-Arnon	305	34 km <sup>2</sup>	9 h/km <sup>2</sup>	37%	4.6%	20 160 €/an	864 €/m <sup>2</sup>
Viplaix	293	30 km <sup>2</sup>	10 h/km <sup>2</sup>	39.6%	4.8%	18 970 €/an	655 €/m <sup>2</sup>
Châteaumeillant (2 avis)	1 629	42 km <sup>2</sup>	39 h/km <sup>2</sup>	33.3%	4.2%	20 240 €/an	862 €/m <sup>2</sup>
Beddes	105	12 km <sup>2</sup>	9 h/km <sup>2</sup>	41.9%	4.8%	NC	435 €/m <sup>2</sup>

# Avis sur la ville de Culan



## Moyenne par critère



## Villes autour de Culan

Ville	Note globale	Sécurité	Éducation	Sport Loisir	Environnement	Vie pratique
Saint-Christophe-le-Chaudry	-	-	-	-	-	-
Saint-Maur	-	-	-	-	-	-
Sidiailles	-	-	-	-	-	-
Vesdun	-	-	-	-	-	-
Saint-Éloy-d'Allier	-	-	-	-	-	-
Saint-Désiré (1 avis)	3.6	4.0	4.0	3.0	4.0	3.0
Saint-Jeanvrin	-	-	-	-	-	-
Saint-Saturnin	-	-	-	-	-	-
Le Châtelet	-	-	-	-	-	-
Ardenais	-	-	-	-	-	-
Courçais	-	-	-	-	-	-
Loye-sur-Arnon	-	-	-	-	-	-
Viplaix	-	-	-	-	-	-
Châteaumeillant (2 avis)	3.7	4.0	3.0	3.5	4.5	3.5
Beddes	-	-	-	-	-	-



# **Vous aimez votre ville ? Notez-la !**

Et faites-nous part de vos remarques constructives



Avec

**BIEN** dans ma **VILLE** 