



Version web

# Ville de Cuisles

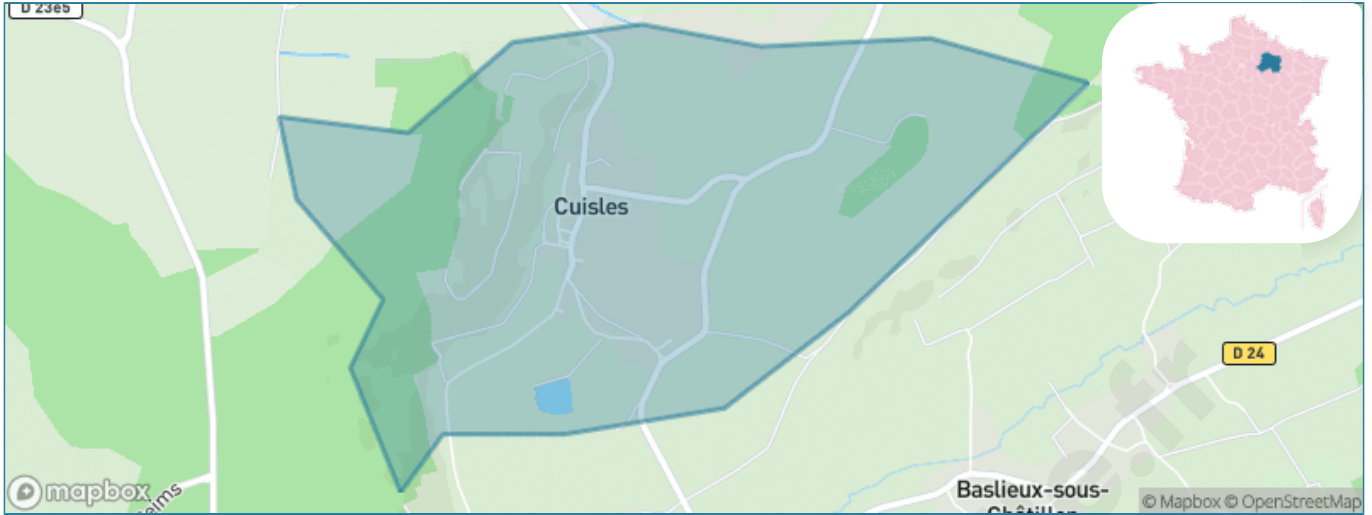
Présenté par

**BIEN** dans  
ma **VILLE** 

# Sommaire

Situation géographique .....	3
Statistiques sur la population .....	4
Evolution du nombre d'habitants .....	4
Tranche d'âge .....	5
0-14 ans .....	5
15-29 ans .....	5
30-44 ans .....	5
45-59 ans .....	5
60-74 ans .....	5
75-89 ans .....	5
90 ans et + .....	5
Activité professionnelle .....	5
Agriculteurs .....	5
Artisans, Commerçants .....	5
Cadres et sup. ....	5
Professions intermédiaires .....	5
Employé .....	5
Ouvrier .....	5
Retraité .....	5
Autres .....	5
Niveau de diplôme .....	6
Sans diplôme ou CEP .....	6
Brevet, BEPC, DNB .....	6
CAP-BEP ou équivalent .....	6
BAC ou équivalent .....	6
BAC+2 .....	6
BAC+3 ou +4 .....	6
BAC+5 ou plus .....	6
Composition des ménages .....	6
Couple sans enfant .....	6
Couple avec enfant(s) .....	6
Famille monoparentale .....	6
Colocation / Autre .....	6
Personnes seules .....	6
Profils électoraux .....	7
Premier tour .....	7
Sécurité .....	8
Evolution du nombre d'infractions .....	8
Pour comparer .....	9
Services à la population .....	10
Commerce .....	10
Éducation .....	10
Villes autour de Cuisles .....	12

# Situation géographique



## i Informations clés

- **Région** : Grand Est
- **Département** : Marne
- **Code postal** : 51700
- **Superficie** : 2 km<sup>2</sup>



**Marne**  
LE DÉPARTEMENT

# Statistiques sur la population



Nombre d'habitants

**133**



Age moyen

**41 ans**



Pop active

**40.6%**



Taux chômage

**1.4%**



Pop densité

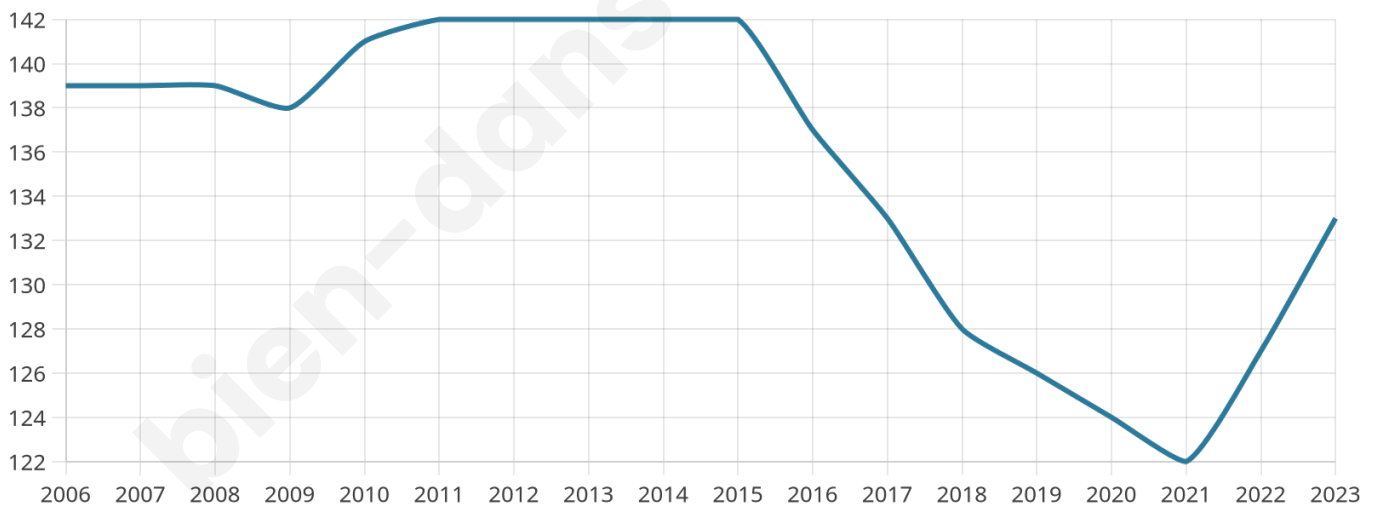
**67 h/km<sup>2</sup>**



Revenu moyen

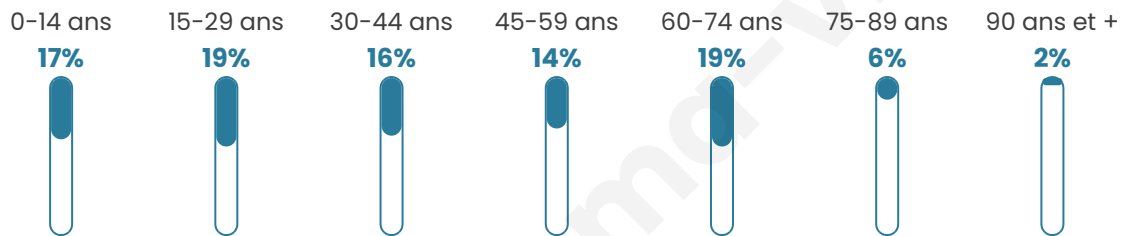
**26 550 €/an**

## Evolution du nombre d'habitants

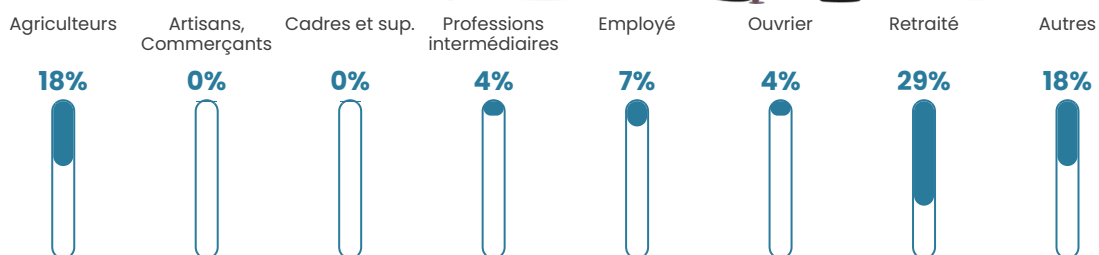


Sources : Institut national de la statistique et des études économiques (insee) selon Les dernières parutions officielles de 2024 portant sur les années 2020, 2021 et 2022.

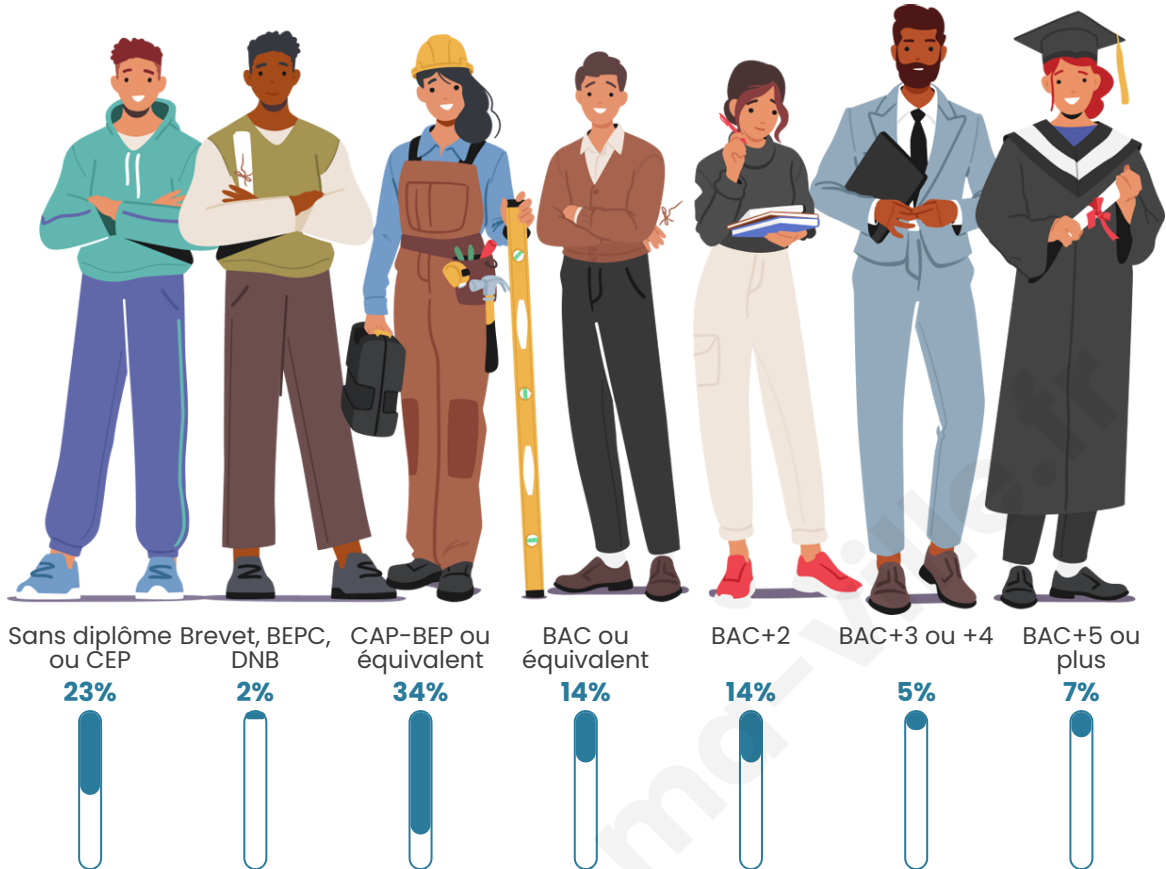
## Tranche d'âge




## Activité professionnelle



## Niveau de diplôme















## Composition des ménages



# Profils électoraux

## Premier tour

	Emmanuel MACRON	36.78 %
	Marine LE PEN	31.03 %
	Éric ZEMMOUR	11.49 %
	Jean-Luc MÉLENCHON	5.75 %
	Jean LASSALLE	4.60 %
	Valérie PÉCRESSÉ	4.60 %
	Fabien ROUSSEL	2.30 %
	Anne HIDALGO	2.30 %
	Nathalie ARTHAUD	1.15 %
	Yannick JADOT	0.00 %
	Philippe POUTOU	0.00 %
	Nicolas DUPONT- AIGNAN	0.00 %



### 109 inscrits

Participation : 82.57%

Votes blancs : 0.00%

Votes nuls : 3.33%

## Second tour

	Emmanuel MACRON	43,18 %
	Marine LE PEN	56,82 %

### 109 inscrits

Participation : 85.32%

Votes blancs : 1.08%

Votes nuls : 4.3%

# Sécurité



Agressions physiques / sexuelles

0



Cambriolages

0



Vols / dégradations

0



Stupéfiants

0

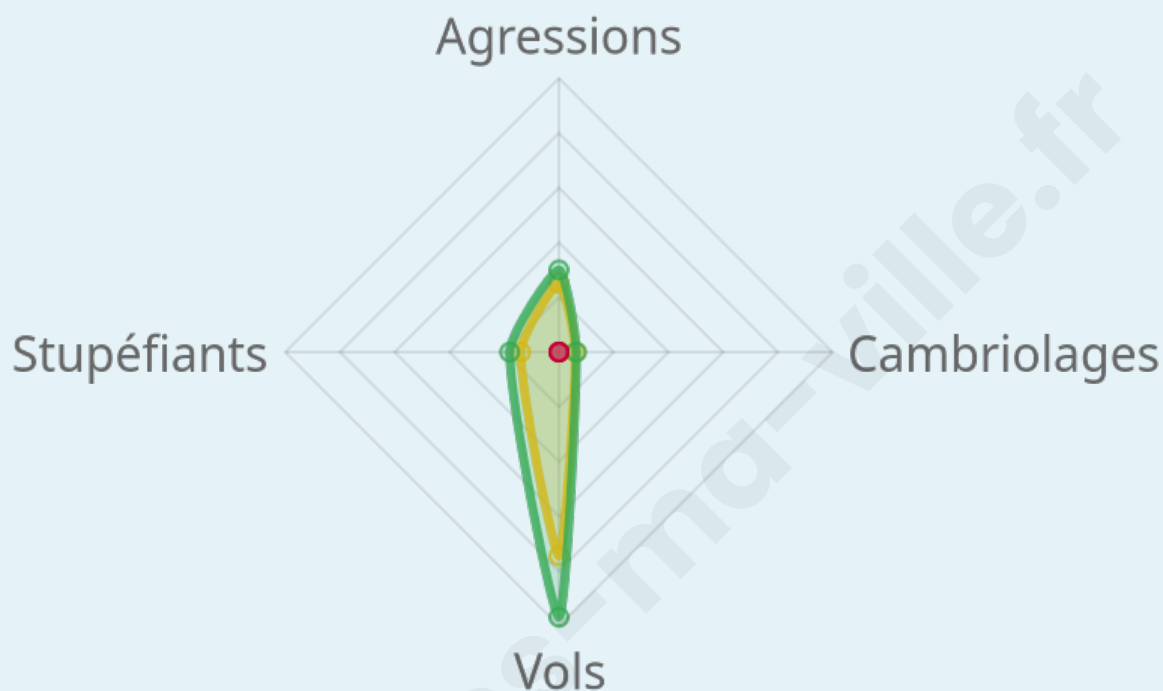
## Evolution du nombre d'infractions



## Pour comparer

(en proportion du nombre d'habitants)

Ville  Département  Région



Sources : Bases statistiques communale, départementale et régionale de la délinquance enregistrée par la police et la gendarmerie nationales selon les dernières parutions officielles de 2025 portant sur l'année 2024 ([data.gouv](https://data.gouv.fr)).

Agressions physiques / sexuelles : Violences sexuelles, coups et blessures volontaires intrafamiliaux, coups et blessures volontaires, autres coups, blessures volontaires et vols violents sans arme.

Cambriolages : Cambriolages de logements.

Vols : Vols avec armes, vols d'accessoires sur véhicules, vols dans les véhicules, vols de véhicules, vols sans violence contre des personnes, destructions, dégradations volontaires et escroqueries.

Stupéfiants : Trafic de stupéfiants dont (AFD) et usage de stupéfiants.

# Services à la population



## Commerce

Hypermarché	X <u>Dizy</u> 16km
Supermarché	X <u>Dormans</u> 10km
Superette	X <u>Cuchery</u> 4km
Boulangerie	X <u>Châtillon-sur-Marne</u> 4km
Boucherie	X <u>Leuvrigny</u> 9km
Restaurant	X <u>Châtillon-sur-Marne</u> 3km
Garage	X <u>Cuchery</u> 4km
Station-service	X <u>Châtillon-sur-Marne</u> 4km
Banque	X <u>Ville-en-Tardenois</u> 6km
La poste	X <u>Troissy</u> 7km
Coiffeur	X <u>Châtillon-sur-Marne</u> 3km
Tabac	X <u>Dormans</u> 11km
Bars / discothèque	X <u>Châtillon-sur-Marne</u> 4km
Bibliothèque	X <u>Saint-Martin-d'Ablois</u> 15km
Cinéma	X <u>Épernay</u> 17km
Vétérinaire	X <u>Dormans</u> 10km



## Santé

Pharmacie	X <u>Châtillon-sur-Marne</u> 4km
Hôpital	X <u>Épernay</u> 17km
Laboratoire d'analyses médicales	X <u>Épernay</u> 17km
Etablissement pour handicapé EHPA	X <u>Dormans</u> 10km
Médecin	X <u>œuilly</u> 8km
Dentiste	X <u>Châtillon-sur-Marne</u> 3km
Chirurgien	X <u>Épernay</u> 16km
Dermatologue	X <u>Épernay</u> 17km
Anesthésiste	X <u>Épernay</u> 16km
Gastro-entérologue	X <u>Épernay</u> 16km
Gynécologue	X <u>Épernay</u> 16km
Cancérologue	X <u>Bezannes</u> 20km
Neurologue	X <u>Bezannes</u> 19km
Ophtalmologue	X <u>Épernay</u> 16km
ORL	X <u>Épernay</u> 16km
Cardiologue	X <u>Épernay</u> 16km
Pédiatre	X <u>Épernay</u> 18km
Pneumologue	X <u>Épernay</u> 16km
Psychologue	X <u>Épernay</u> 17km
Radiologue	X <u>Épernay</u> 16km
Rhumatologue	X <u>Épernay</u> 17km
Sage-femme	X <u>Ville-en-Tardenois</u> 6km



## Éducation

Crèche	X <u>Vandières</u> 4km
Ecole maternelle Public	X <u>Coeur-de-la-Vallée</u> 5km
Ecole maternelle Privé	X <u>Fismes</u> 21km
Ecole primaire Public	X <u>Châtillon-sur-Marne</u> 4km
Ecole primaire Privé	X <u>Châtillon-sur-Marne</u> 4km
Collège Public	X <u>Mareuil-le-Port</u> 6km
Collège Privé	X <u>Épernay</u> 17km
Lycée Public	X <u>Épernay</u> 18km
Lycée Privé	X <u>Épernay</u> 17km

Sources : Base Sirene des entreprises et de leurs établissements selon les dernières parutions officielles de 2025 portant sur l'année 2024 ([data.gouv](https://data.gouv.fr)). Liste, localisation et tarifs des professionnels de santé selon les dernières parutions officielles de 2025 portant sur l'année 2024 ([opendatasoft](https://opendatasoft.com)) et FINESS Extraction du Fichier des établissements selon les dernières parutions officielles de 2025 portant sur l'année 2024 ([data.gouv](https://data.gouv.fr)). Adresse et géolocalisation des établissements d'enseignement du premier et second degrés selon les dernières parutions officielles de 2025 portant sur l'année 2024 ([data.education.gouv](https://data.education.gouv.fr))

bien-dans-ma-ville.fr

## Villes autour de Cuisles

Ville	Habitants	Superficie	Pop densité	Pop active	Taux chômage	Revenu moyen	Prix immobilier
Olizy	148	4 km <sup>2</sup>	37 h/km <sup>2</sup>	48.6%	2.7%	26 680 €/an	1 034 €/m <sup>2</sup>
Jonquery	115	4 km <sup>2</sup>	29 h/km <sup>2</sup>	52.2%	2.6%	25 030 €/an	2 088 €/m <sup>2</sup>
Baslieux-sous-Châtillon	175	5 km <sup>2</sup>	35 h/km <sup>2</sup>	53.7%	2.3%	26 250 €/an	924 €/m <sup>2</sup>
Anthenay	70	6 km <sup>2</sup>	12 h/km <sup>2</sup>	55.7%	0%	NC	1 228 €/m <sup>2</sup>
Vandières	303	13 km <sup>2</sup>	23 h/km <sup>2</sup>	49.8%	3%	26 150 €/an	1 162 €/m <sup>2</sup>
Cuchery	412	7 km <sup>2</sup>	59 h/km <sup>2</sup>	48.8%	2.4%	25 400 €/an	1 392 €/m <sup>2</sup>
Romigny	206	11 km <sup>2</sup>	19 h/km <sup>2</sup>	48.5%	3.4%	25 670 €/an	1 957 €/m <sup>2</sup>
Châtillon-sur-Marne	625	11 km <sup>2</sup>	57 h/km <sup>2</sup>	49.6%	3.5%	24 230 €/an	1 360 €/m <sup>2</sup>
Villers-sous-Châtillon	212	5 km <sup>2</sup>	42 h/km <sup>2</sup>	47.2%	3.3%	33 050 €/an	NC
Champlat-et-Boujacourt	139	6 km <sup>2</sup>	23 h/km <sup>2</sup>	55.4%	5%	24 860 €/an	980 €/m <sup>2</sup>
La Neuville-aux-Larris	188	1 km <sup>2</sup>	188 h/km <sup>2</sup>	52.1%	1.1%	25 360 €/an	2 049 €/m <sup>2</sup>
Villers-Agron-Aiguizy	75	12 km <sup>2</sup>	6 h/km <sup>2</sup>	48%	2.7%	NC	1 127 €/m <sup>2</sup>
Chambrecy	146	6 km <sup>2</sup>	24 h/km <sup>2</sup>	61.6%	1.4%	28 110 €/an	1 537 €/m <sup>2</sup>
Binson-et-Orquigny	164	3 km <sup>2</sup>	55 h/km <sup>2</sup>	47%	8.5%	24 770 €/an	NC
Mareuil-le-Port (1 avis)	1 150	9 km <sup>2</sup>	128 h/km <sup>2</sup>	50.4%	5.9%	22 330 €/an	NC

bien-dans-ma-ville.fr



# Vous aimez votre ville ? Notez-la !

Et faites-nous part de vos remarques constructives



Avec

**BIEN** dans ma **VILLE** 