



Version web

# Ville de Cuisia

Présenté par

**BIEN** dans  
ma **VILLE** 

# Sommaire

Situation géographique .....	3
Statistiques sur la population .....	4
Evolution du nombre d'habitants .....	4
Tranche d'âge .....	5
0-14 ans .....	5
15-29 ans .....	5
30-44 ans .....	5
45-59 ans .....	5
60-74 ans .....	5
75-89 ans .....	5
90 ans et + .....	5
Activité professionnelle .....	5
Agriculteurs .....	5
Artisans, Commerçants .....	5
Cadres et sup. ....	5
Professions intermédiaires .....	5
Employé .....	5
Ouvrier .....	5
Retraité .....	5
Autres .....	5
Niveau de diplôme .....	6
Sans diplôme ou CEP .....	6
Brevet, BEPC, DNB .....	6
CAP-BEP ou équivalent .....	6
BAC ou équivalent .....	6
BAC+2 .....	6
BAC+3 ou +4 .....	6
BAC+5 ou plus .....	6
Composition des ménages .....	6
Couple sans enfant .....	6
Couple avec enfant(s) .....	6
Famille monoparentale .....	6
Colocation / Autre .....	6
Personnes seules .....	6
Profils électoraux .....	7
Premier tour .....	7
Sécurité .....	8
Evolution du nombre d'infractions .....	8
Pour comparer .....	9
Services à la population .....	10
Commerce .....	10
Éducation .....	10
Villes autour de Cuisia .....	11

# Situation géographique



## i Informations clés

- **Région** : Bourgogne-Franche-Comté
- **Département** : Jura
- **Code postal** : 39190
- **Superficie** : 10 km<sup>2</sup>

RÉGION  
BOURGOGNE  
FRANCHE  
COMTE

Ju  
ra  
LE DÉPARTEMENT



# Statistiques sur la population



Nombre d'habitants

**386**



Age moyen

**46 ans**



Pop active

**40.9%**



Taux chômage

**4.9%**



Pop densité

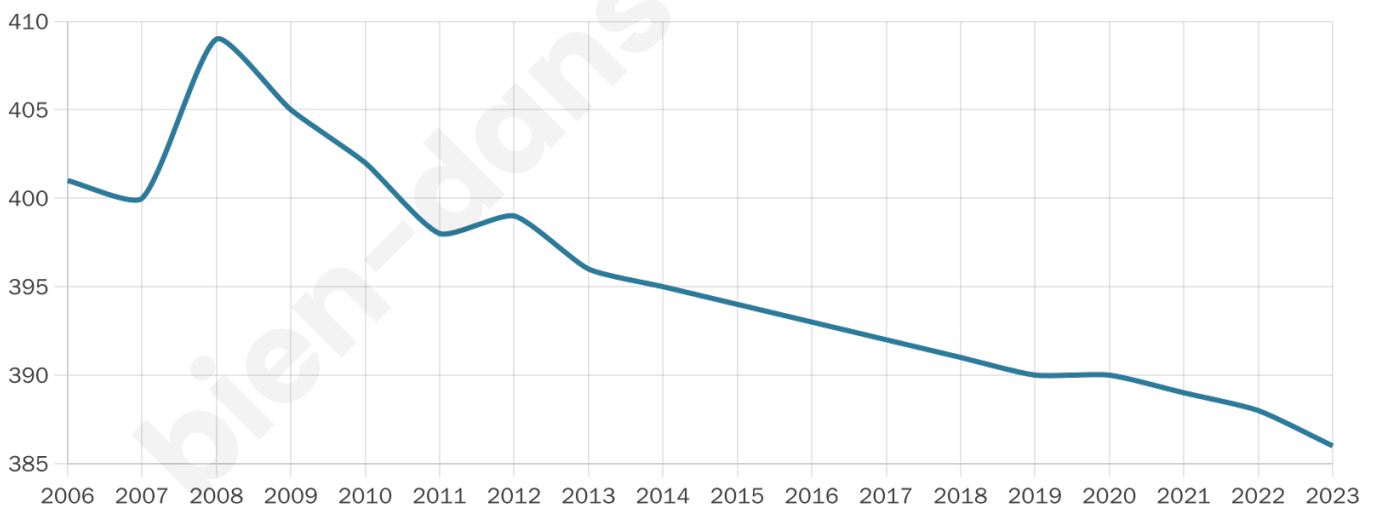
**39 h/km<sup>2</sup>**



Revenu moyen

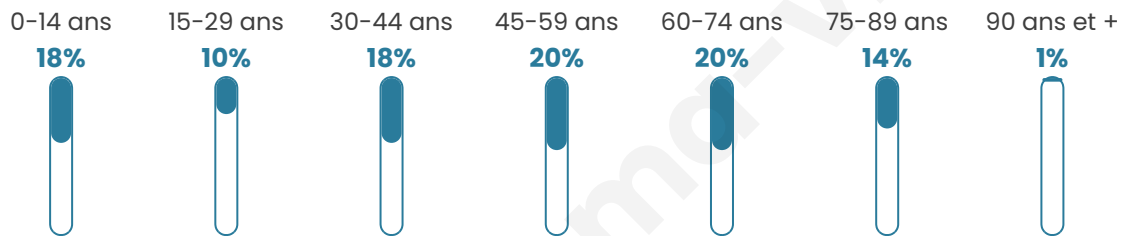
**22 490 €/an**

## Evolution du nombre d'habitants

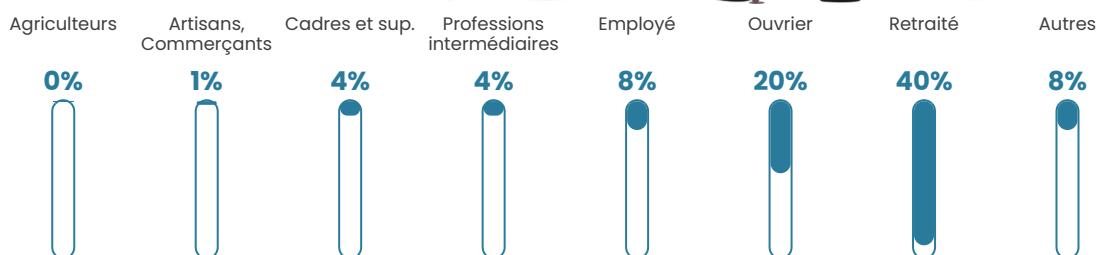


Sources : Institut national de la statistique et des études économiques (insee) selon Les dernières parutions officielles de 2024 portant sur les années 2020, 2021 et 2022.


## Tranche d'âge




## Activité professionnelle



## Niveau de diplôme













## Composition des ménages



# Profils électoraux

## Premier tour

	Marine LE PEN	35.02 %
	Emmanuel MACRON	19.83 %
	Jean-Luc MÉLENCHON	18.99 %
	Éric ZEMMOUR	8.02 %
	Valérie PÉCRESE	4.22 %
	Fabien ROUSSEL	3.80 %
	Jean LASSALLE	3.38 %
	Nathalie ARTHAUD	2.11 %
	Yannick JADOT	1.69 %
	Nicolas DUPONT-AIGNAN	1.69 %
	Philippe POUTOU	0.84 %
	Anne HIDALGO	0.42 %



### 303 inscrits

Participation : 80.2%

Votes blancs : 2.06%

Votes nuls : 0.41%

## Second tour

	Emmanuel MACRON	44,5 %
	Marine LE PEN	55,5 %

### 303 inscrits

Participation : 78.55%

Votes blancs : 10.08%

Votes nuls : 2.1%

# Sécurité



Agressions physiques / sexuelles

0



Cambriolages

0



Vols / dégradations

0



Stupéfiants

0

## Evolution du nombre d'infractions



## Pour comparer

(en proportion du nombre d'habitants)



Sources : Bases statistiques communale, départementale et régionale de la délinquance enregistrée par la police et la gendarmerie nationales selon les dernières parutions officielles de 2025 portant sur l'année 2024 ([data.gouv](https://data.gouv.fr)).

Agressions physiques / sexuelles : Violences sexuelles, coups et blessures volontaires intrafamiliaux, coups et blessures volontaires, autres coups, blessures volontaires et vols violents sans arme.

Cambriolages : Cambriolages de logements.

Vols : Vols avec armes, vols d'accessoires sur véhicules, vols dans les véhicules, vols de véhicules, vols sans violence contre des personnes, destructions, dégradations volontaires et escroqueries.

Stupéfiants : Trafic de stupéfiants dont (AFD) et usage de stupéfiants.

# Services à la population



## Commerce

Hypermarché	X <a href="#">Louhans</a> 17km
Supermarché	X <a href="#">Cousance</a> 1km
Superette	X <a href="#">Maynal</a> 4km
Boulangerie	X <a href="#">Gizia</a> 0km
Boucherie	X <a href="#">Cousance</a> 1km
Restaurant	X <a href="#">Cousance</a> 1km
Garage	1
Station-service	X <a href="#">Cuiseaux</a> 4km
Banque	X <a href="#">Cousance</a> 1km
La poste	X <a href="#">Cuiseaux</a> 4km
Coiffeur	1
Tabac	X <a href="#">Cuiseaux</a> 4km
Bars / discothèque	X <a href="#">Cuiseaux</a> 4km
Bibliothèque	X <a href="#">Beaufort-Orbagna</a> 5km
Cinéma	X <a href="#">Montagna-le-Reconduit</a> 9km
Vétérinaire	X <a href="#">La Chailleuse</a> 10km



## Santé

Pharmacie	X <a href="#">Cousance</a> 1km
Hôpital	X <a href="#">Orgelet</a> 16km
Laboratoire d'analyses médicales	X <a href="#">Louhans</a> 17km
Etablissement pour handicapé	X <a href="#">Cuiseaux</a> 5km
EHPA	X <a href="#">Cousance</a> 1km
Médecin	X <a href="#">Cuiseaux</a> 4km
Dentiste	X <a href="#">Cousance</a> 1km
Chirurgien	X <a href="#">Louhans</a> 16km
Dermatologue	X <a href="#">Beaufort-Orbagna</a> 5km
Anesthésiste	X <a href="#">Lons-le-Saunier</a> 20km
Gastro-entérologue	X <a href="#">Lons-le-Saunier</a> 20km
Gynécologue	X <a href="#">Montret</a> 27km
Cancérologue	X <a href="#">Chalon-sur-Saône</a> 51km
Neurologue	X <a href="#">Louhans</a> 16km
Ophthalmologue	X <a href="#">Lons-le-Saunier</a> 19km
ORL	X <a href="#">Lons-le-Saunier</a> 20km
Cardiologue	X <a href="#">Louhans</a> 16km
Pédiatre	X <a href="#">Beaufort-Orbagna</a> 6km
Pneumologue	X <a href="#">Vaux-lès-Saint-Claude</a> 32km
Psychologue	X <a href="#">Louhans</a> 17km
Radiologue	X <a href="#">Louhans</a> 16km
Rhumatologue	X <a href="#">Lons-le-Saunier</a> 21km
Sage-femme	X <a href="#">Saint-Amour</a> 11km



## Éducation

Crèche	X <a href="#">Beaufort-Orbagna</a> 5km
Ecole maternelle Public	X <a href="#">Flacey-en-Bresse</a> 7km
Ecole maternelle Privé	X <a href="#">Chevry</a> 57km
Ecole primaire Public	X <a href="#">Cousance</a> 1km
Ecole primaire Privé	X <a href="#">Cressia</a> 7km
Collège Public	X <a href="#">Cuiseaux</a> 4km
Collège Privé	X <a href="#">Cressia</a> 7km
Lycée Public	X <a href="#">Saint-Amour</a> 11km
Lycée Privé	X <a href="#">Cressia</a> 7km

Sources : Base Sirene des entreprises et de leurs établissements selon les dernières parutions officielles de 2025 portant sur l'année 2024 ([data.gouv](#)). Liste, localisation et tarifs des professionnels de santé selon les dernières parutions officielles de 2025 portant sur l'année 2024 ([opendatasoft](#)) et FINISS Extraction du Fichier des établissements selon les dernières parutions officielles de 2025 portant sur l'année 2024 ([data.gouv](#)). Adresse et géolocalisation des établissements d'enseignement du premier et second degrés selon les dernières parutions officielles de 2025 portant sur l'année 2024 ([data.education.gouv](#))

## Villes autour de Cuisia

Ville	Habitants	Superficie	Pop densité	Pop active	Taux chômage	Revenu moyen	Prix immobilier
Cousance	1 287	6 km <sup>2</sup>	215 h/km <sup>2</sup>	40%	4.6%	20 760 €/an	1 148 €/m <sup>2</sup>
Maynal	322	8 km <sup>2</sup>	40 h/km <sup>2</sup>	44.7%	3.4%	23 550 €/an	1 078 €/m <sup>2</sup>
Augea	285	7 km <sup>2</sup>	41 h/km <sup>2</sup>	39.3%	2.8%	22 210 €/an	843 €/m <sup>2</sup>
Gizia	186	7 km <sup>2</sup>	27 h/km <sup>2</sup>	45.2%	2.7%	21 460 €/an	1 100 €/m <sup>2</sup>
Cuiseaux (1 avis)	1 869	21 km <sup>2</sup>	89 h/km <sup>2</sup>	41.9%	3.8%	22 620 €/an	1 285 €/m <sup>2</sup>
Digna (1 avis)	371	3 km <sup>2</sup>	124 h/km <sup>2</sup>	42%	1.9%	24 370 €/an	1 967 €/m <sup>2</sup>
Chevreaux (1 avis)	124	6 km <sup>2</sup>	21 h/km <sup>2</sup>	34.7%	2.4%	20 710 €/an	1 205 €/m <sup>2</sup>
Rosay	116	9 km <sup>2</sup>	13 h/km <sup>2</sup>	47.4%	5.2%	16 200 €/an	1 060 €/m <sup>2</sup>
Beaufort-Orbagna (1 avis)	1 481	17 km <sup>2</sup>	87 h/km <sup>2</sup>	45%	3.9%	22 560 €/an	1 289 €/m <sup>2</sup>
Le Miroir	577	18 km <sup>2</sup>	32 h/km <sup>2</sup>	45.6%	2.1%	22 060 €/an	1 073 €/m <sup>2</sup>
Champagnat (1 avis)	460	13 km <sup>2</sup>	35 h/km <sup>2</sup>	45.9%	2.8%	23 280 €/an	1 396 €/m <sup>2</sup>
Cressia	243	15 km <sup>2</sup>	16 h/km <sup>2</sup>	42%	4.5%	21 410 €/an	556 €/m <sup>2</sup>
Augisey	191	9 km <sup>2</sup>	21 h/km <sup>2</sup>	37.2%	2.6%	21 410 €/an	815 €/m <sup>2</sup>
Loisia	142	11 km <sup>2</sup>	13 h/km <sup>2</sup>	43%	1.4%	22 520 €/an	1 138 €/m <sup>2</sup>
Montagna-le-Reconduit	108	5 km <sup>2</sup>	22 h/km <sup>2</sup>	50%	4.6%	21 970 €/an	971 €/m <sup>2</sup>

bien-dans-ma-ville.fr



# **Vous aimez votre ville ? Notez-la !**

Et faites-nous part de vos remarques constructives



Avec

**BIEN** dans ma **VILLE** 