



Version web

# Ville de Le Cuing

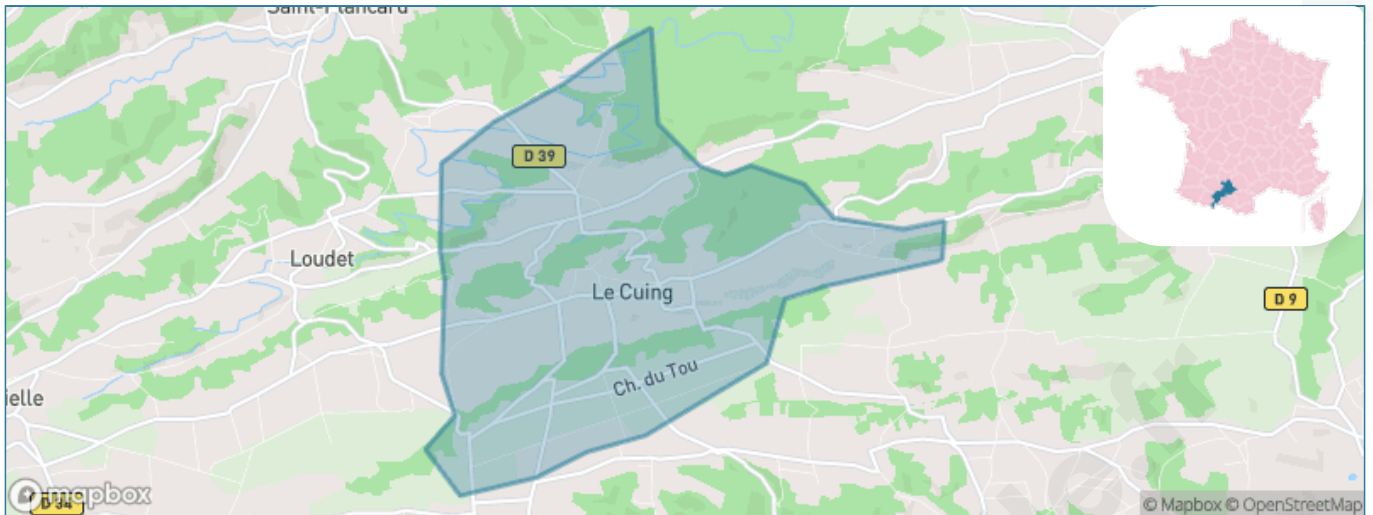
Présenté par

**BIEN** dans  
ma **VILLE** 

# Sommaire

Situation géographique .....	3
Statistiques sur la population .....	4
Evolution du nombre d'habitants .....	4
Tranche d'âge .....	5
0-14 ans .....	5
15-29 ans .....	5
30-44 ans .....	5
45-59 ans .....	5
60-74 ans .....	5
75-89 ans .....	5
90 ans et + .....	5
Activité professionnelle .....	5
Agriculteurs .....	5
Artisans, Commerçants .....	5
Cadres et sup. ....	5
Professions intermédiaires .....	5
Employé .....	5
Ouvrier .....	5
Retraité .....	5
Autres .....	5
Niveau de diplôme .....	6
Sans diplôme ou CEP .....	6
Brevet, BEPC, DNB .....	6
CAP-BEP ou équivalent .....	6
BAC ou équivalent .....	6
BAC+2 .....	6
BAC+3 ou +4 .....	6
BAC+5 ou plus .....	6
Composition des ménages .....	6
Couple sans enfant .....	6
Couple avec enfant(s) .....	6
Famille monoparentale .....	6
Colocation / Autre .....	6
Personnes seules .....	6
Profils électoraux .....	7
Premier tour .....	7
Sécurité .....	8
Evolution du nombre d'infractions .....	8
Pour comparer .....	9
Services à la population .....	10
Commerce .....	10
Éducation .....	10
Villes autour de Le Cuing .....	12

# Situation géographique



## i Informations clés

- **Région** : Occitanie
- **Département** : Haute-Garonne
- **Code postal** : 31210
- **Superficie** : 13 km<sup>2</sup>



# Statistiques sur la population



Nombre d'habitants

**482**



Age moyen

**44 ans**



Pop active

**38.4%**



Taux chômage

**6.4%**



Pop densité

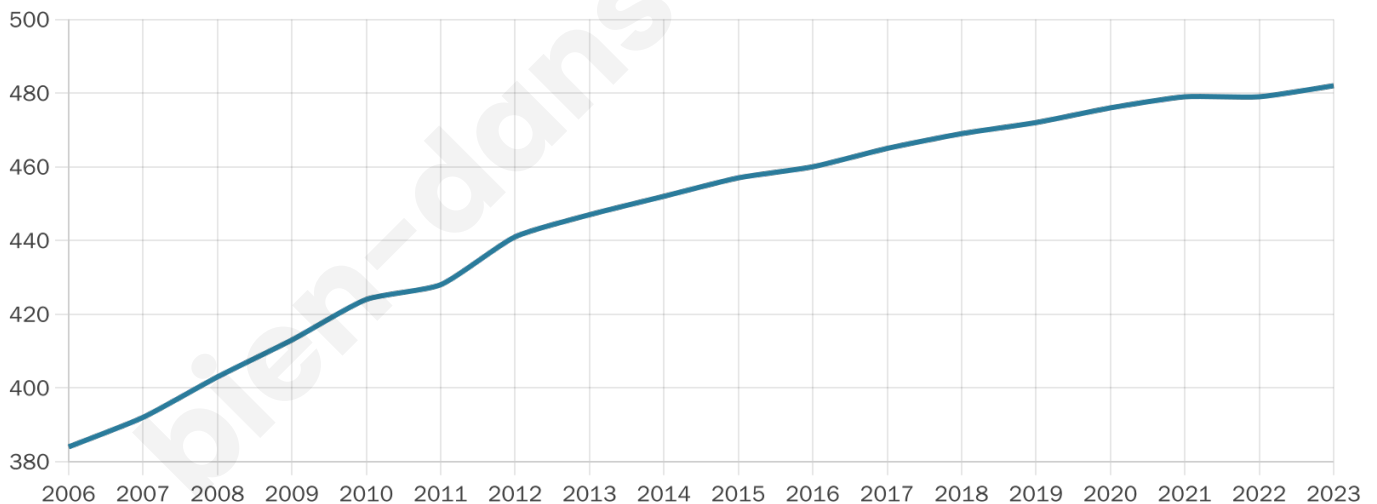
**37 h/km<sup>2</sup>**



Revenu moyen

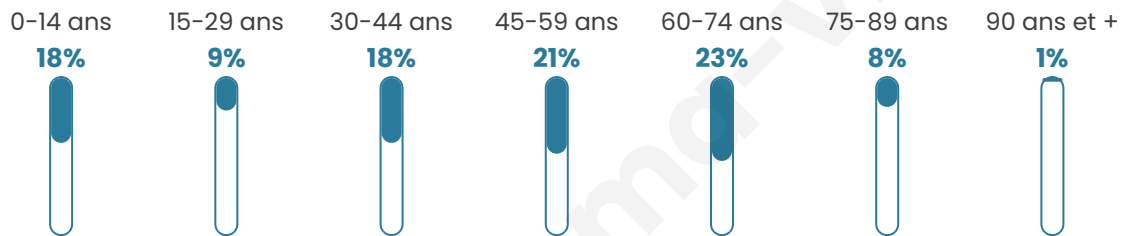
**21 010 €/an**

## Evolution du nombre d'habitants

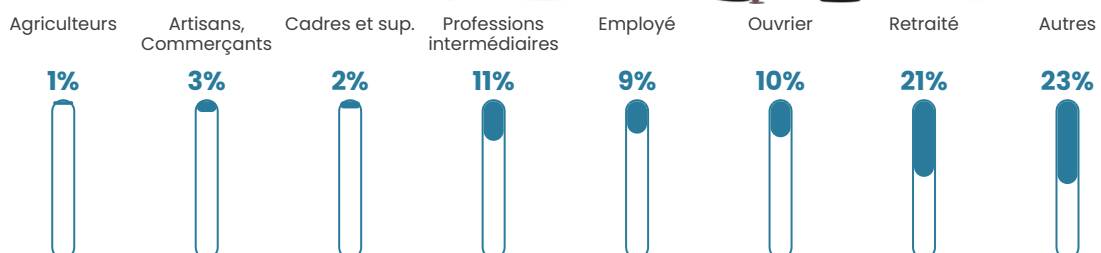


Sources : Institut national de la statistique et des études économiques (insee) selon Les dernières parutions officielles de 2024 portant sur les années 2020, 2021 et 2022.


## Tranche d'âge




## Activité professionnelle



## Niveau de diplôme















## Composition des ménages



# Profils électoraux

## Premier tour

	Marine LE PEN	34.63 %
	Emmanuel MACRON	17.90 %
	Jean-Luc MÉLENCHON	16.73 %
	Jean LASSALLE	9.73 %
	Éric ZEMMOUR	8.56 %
	Anne HIDALGO	3.11 %
	Valérie PÉCRESE	2.72 %
	Nicolas DUPONT-AIGNAN	2.72 %
	Fabien ROUSSEL	1.17 %
	Yannick JADOT	1.17 %
	Philippe POUTOU	1.17 %
	Nathalie ARTHAUD	0.39 %



### 318 inscrits

Participation : 83.02%

Votes blancs : 1.14%

Votes nuls : 1.52%

## Second tour

	Emmanuel MACRON	32,42 %
	Marine LE PEN	67,58 %

### 318 inscrits

Participation : 79.56%

Votes blancs : 9.88%

Votes nuls : 3.56%

# Sécurité



Agressions physiques / sexuelles

0



Cambriolages

0



Vols / dégradations

0



Stupéfiants

0

## Evolution du nombre d'infractions



## Pour comparer

(en proportion du nombre d'habitants)

■ Ville ■ Département ■ Région



Sources : Bases statistiques communale, départementale et régionale de la délinquance enregistrée par la police et la gendarmerie nationales selon les dernières parutions officielles de 2025 portant sur l'année 2024 ([data.gouv](https://data.gouv.fr)).

Agressions physiques / sexuelles : Violences sexuelles, coups et blessures volontaires intrafamiliaux, coups et blessures volontaires, autres coups, blessures volontaires et vols violents sans arme.

Cambriolages : Cambriolages de logements.

Vols : Vols avec armes, vols d'accessoires sur véhicules, vols dans les véhicules, vols de véhicules, vols sans violence contre des personnes, destructions, dégradations volontaires et escroqueries.

Stupéfiants : Trafic de stupéfiants dont (AFD) et usage de stupéfiants.

# Services à la population



## Commerce

Hypermarché	X <u>Gourdan-Polignan</u> 9km
Supermarché	X <u>Montréjeau</u> 7km
Superette	X <u>Saint-Plancard</u> 3km
Boulangerie	X <u>Bordes-de-Rivière</u> 6km
Boucherie	X <u>Balesta</u> 6km
Restaurant	X <u>Le Bas Ségala</u> 3km
Garage	1
Station-service	X <u>Clarac</u> 6km
Banque	X <u>Montréjeau</u> 8km
La poste	X <u>Villeneuve-de-Rivière</u> 5km
Coiffeur	X <u>Saint-Plancard</u> 3km
Tabac	X <u>Montréjeau</u> 8km
Bars / discothèque	X <u>Villeneuve-de-Rivière</u> 7km
Bibliothèque	1
Cinéma	X <u>Montréjeau</u> 8km
Vétérinaire	X <u>Montréjeau</u> 7km



## Santé

Pharmacie	X <u>Villeneuve-de-Rivière</u> 6km
Hôpital	X <u>Saint-Gaudens</u> 11km
Laboratoire d'analyses médicales	X <u>Montréjeau</u> 8km
Etablissement pour handicapé	X <u>Saint-Ignan</u> 7km
EHPA	1
Médecin	X <u>Sédeilhac</u> 5km
Dentiste	X <u>Montréjeau</u> 8km
Chirurgien	X <u>Saint-Gaudens</u> 10km
Dermatologue	X <u>Tarbes</u> 43km
Anesthésiste	X <u>Tarbes</u> 43km
Gastro-entérologue	X <u>Tarbes</u> 43km
Gynécologue	X <u>Saint-Gaudens</u> 9km
Cancérologue	X <u>Tarbes</u> 43km
Neurologue	X <u>Saint-Gaudens</u> 12km
Ophtalmologue	X <u>Saint-Gaudens</u> 9km
ORL	X <u>Bagnères-de-Luchon</u> 40km
Cardiologue	X <u>Saint-Plancard</u> 3km
Pédiatre	X <u>Tarbes</u> 43km
Pneumologue	X <u>Saint-Plancard</u> 3km
Psychologue	X <u>Montréjeau</u> 8km
Radiologue	X <u>Saint-Gaudens</u> 11km
Rhumatologue	X <u>Saint-Gaudens</u> 12km
Sage-femme	X <u>Saint-Gaudens</u> 11km



## Éducation

Crèche	X <u>Villeneuve-de-Rivière</u> 6km
Ecole maternelle Public	X <u>Ponlat-Taillebourg</u> 4km
Ecole maternelle Privé	X <u>Plaisance-du-Touch</u> 73km
Ecole primaire Public	1
Ecole primaire Privé	X <u>Montréjeau</u> 8km
Collège Public	X <u>Montréjeau</u> 7km
Collège Privé	X <u>Monléon-Magnoac</u> 10km
Lycée Public	X <u>Gourdan-Polignan</u> 8km
Lycée Privé	X <u>Monléon-Magnoac</u> 11km

Sources : Base Sirene des entreprises et de leurs établissements selon les dernières parutions officielles de 2025 portant sur l'année 2024 ([data.gouv](https://data.gouv.fr)). Liste, localisation et tarifs des professionnels de santé selon les dernières parutions officielles de 2025 portant sur l'année 2024 ([opendatasoft](https://opendatasoft.com)) et FINESS Extraction du Fichier des établissements selon les dernières parutions officielles de 2025 portant sur l'année 2024 ([data.gouv](https://data.gouv.fr)). Adresse et géolocalisation des établissements d'enseignement du premier et second degrés selon les dernières parutions officielles de 2025 portant sur l'année 2024 ([data.education.gouv](https://data.education.gouv.fr))

bien-dans-ma-ville.fr

## Villes autour de Le Cuing

Ville	Habitants	Superficie	Pop densité	Pop active	Taux chômage	Revenu moyen	Prix immobilier
Loudet	191	5 km <sup>2</sup>	38 h/km <sup>2</sup>	50.8%	4.2%	22 040 €/an	605 €/m <sup>2</sup>
Sédeilhac	63	6 km <sup>2</sup>	11 h/km <sup>2</sup>	49.2%	4.8%	NC	1 160 €/m <sup>2</sup>
Saint-Plancard	398	16 km <sup>2</sup>	25 h/km <sup>2</sup>	39.2%	6.3%	18 310 €/an	1 025 €/m <sup>2</sup>
Larroque	293	19 km <sup>2</sup>	15 h/km <sup>2</sup>	42%	7.2%	18 950 €/an	1 008 €/m <sup>2</sup>
Les Tourreilles	376	12 km <sup>2</sup>	31 h/km <sup>2</sup>	48.7%	4.8%	21 710 €/an	1 497 €/m <sup>2</sup>
Villeneuve-de-Rivière	1 725	13 km <sup>2</sup>	133 h/km <sup>2</sup>	38.7%	1.4%	24 650 €/an	2 653 €/m <sup>2</sup>
Franquevielle (1 avis)	339	10 km <sup>2</sup>	34 h/km <sup>2</sup>	41.3%	5.3%	23 630 €/an	597 €/m <sup>2</sup>
Ponlat-Taillebourg	633	8 km <sup>2</sup>	79 h/km <sup>2</sup>	44.2%	5.1%	21 540 €/an	1 491 €/m <sup>2</sup>
Balesta	169	7 km <sup>2</sup>	24 h/km <sup>2</sup>	38.5%	4.1%	22 100 €/an	959 €/m <sup>2</sup>
Bordes-de-Rivière	461	8 km <sup>2</sup>	58 h/km <sup>2</sup>	50.8%	4.1%	22 250 €/an	1 974 €/m <sup>2</sup>
Clarac	672	4 km <sup>2</sup>	168 h/km <sup>2</sup>	49.3%	4%	23 500 €/an	1 624 €/m <sup>2</sup>
Cazaril-Tambourès	89	6 km <sup>2</sup>	15 h/km <sup>2</sup>	34.8%	2.2%	NC	556 €/m <sup>2</sup>
Villeneuve-Lécussan	544	16 km <sup>2</sup>	34 h/km <sup>2</sup>	46.7%	2%	22 880 €/an	1 016 €/m <sup>2</sup>
Boudrac	148	11 km <sup>2</sup>	13 h/km <sup>2</sup>	35.1%	4.1%	22 120 €/an	574 €/m <sup>2</sup>
Cuguron	161	7 km <sup>2</sup>	23 h/km <sup>2</sup>	44.1%	4.3%	22 570 €/an	1 366 €/m <sup>2</sup>

bien-dans-ma-ville.fr



# Vous aimez votre ville ? Notez-la !

Et faites-nous part de vos remarques constructives



Avec

**BIEN** dans  
ma **VILLE** 