



Version web

# Ville de Cuignières

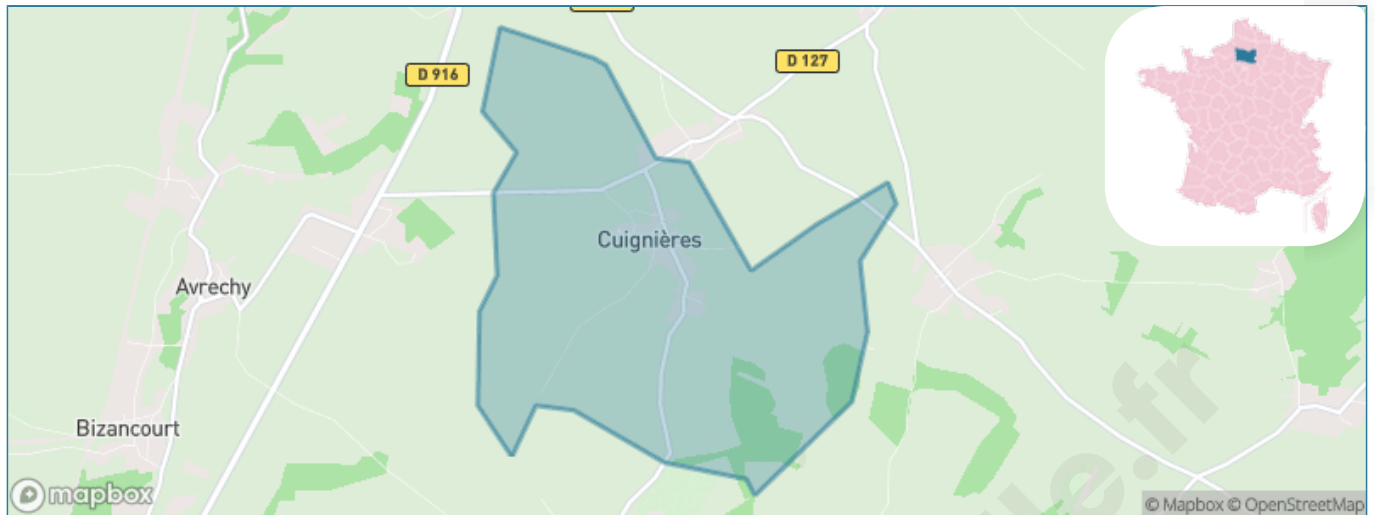
Présenté par

**BIEN** dans  
ma **VILLE** 

# Sommaire

Situation géographique .....	3
Statistiques sur la population .....	4
Evolution du nombre d'habitants .....	4
Tranche d'âge .....	5
0-14 ans .....	5
15-29 ans .....	5
30-44 ans .....	5
45-59 ans .....	5
60-74 ans .....	5
75-89 ans .....	5
90 ans et + .....	5
Activité professionnelle .....	5
Agriculteurs .....	5
Artisans, Commerçants .....	5
Cadres et sup. ....	5
Professions intermédiaires .....	5
Employé .....	5
Ouvrier .....	5
Retraité .....	5
Autres .....	5
Niveau de diplôme .....	6
Sans diplôme ou CEP .....	6
Brevet, BEPC, DNB .....	6
CAP-BEP ou équivalent .....	6
BAC ou équivalent .....	6
BAC+2 .....	6
BAC+3 ou +4 .....	6
BAC+5 ou plus .....	6
Composition des ménages .....	6
Couple sans enfant .....	6
Couple avec enfant(s) .....	6
Famille monoparentale .....	6
Colocation / Autre .....	6
Personnes seules .....	6
Profils électoraux .....	7
Premier tour .....	7
Sécurité .....	8
Evolution du nombre d'infractions .....	8
Pour comparer .....	9
Services à la population .....	10
Commerce .....	10
Éducation .....	10
Villes autour de Cuignières .....	12

# Situation géographique



## i Informations clés

- **Région** : Hauts-de-France
- **Département** : Oise
- **Code postal** : 60130
- **Superficie** : 6 km<sup>2</sup>



# Statistiques sur la population



Nombre d'habitants

**274**



Age moyen

**36 ans**



Pop active

**46.4%**



Taux chômage

**4.1%**



Pop densité

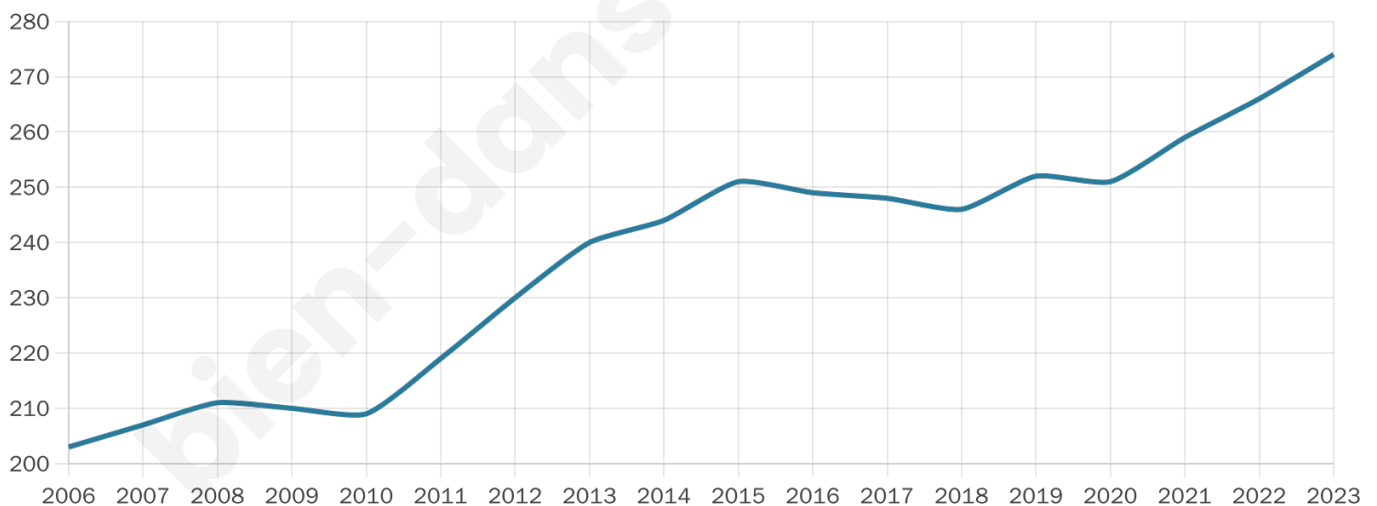
**46 h/km<sup>2</sup>**



Revenu moyen

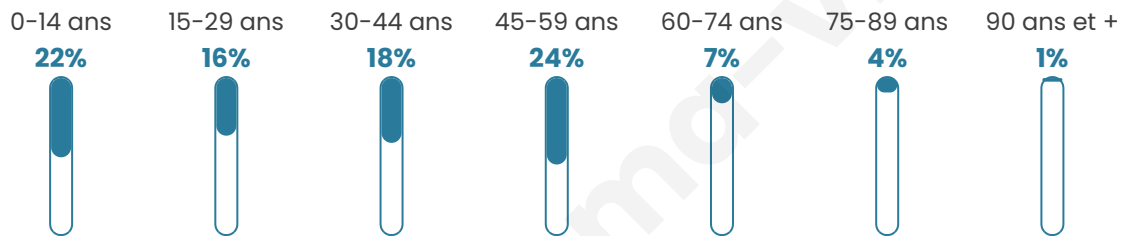
**25 620 €/an**

## Evolution du nombre d'habitants

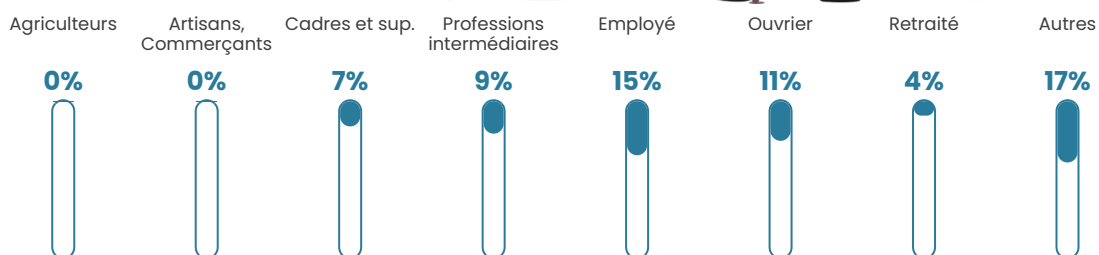


Sources : Institut national de la statistique et des études économiques (insee) selon Les dernières parutions officielles de 2024 portant sur les années 2020, 2021 et 2022.

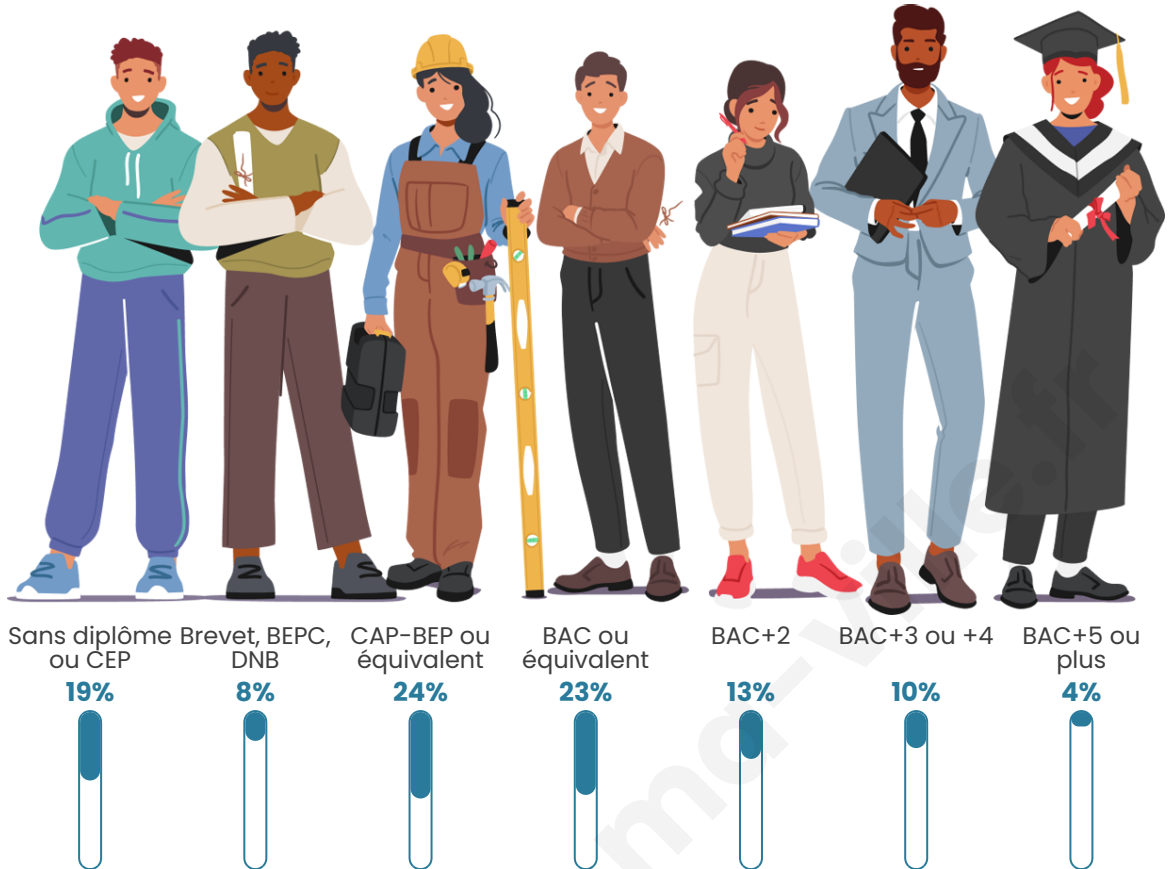
## Tranche d'âge



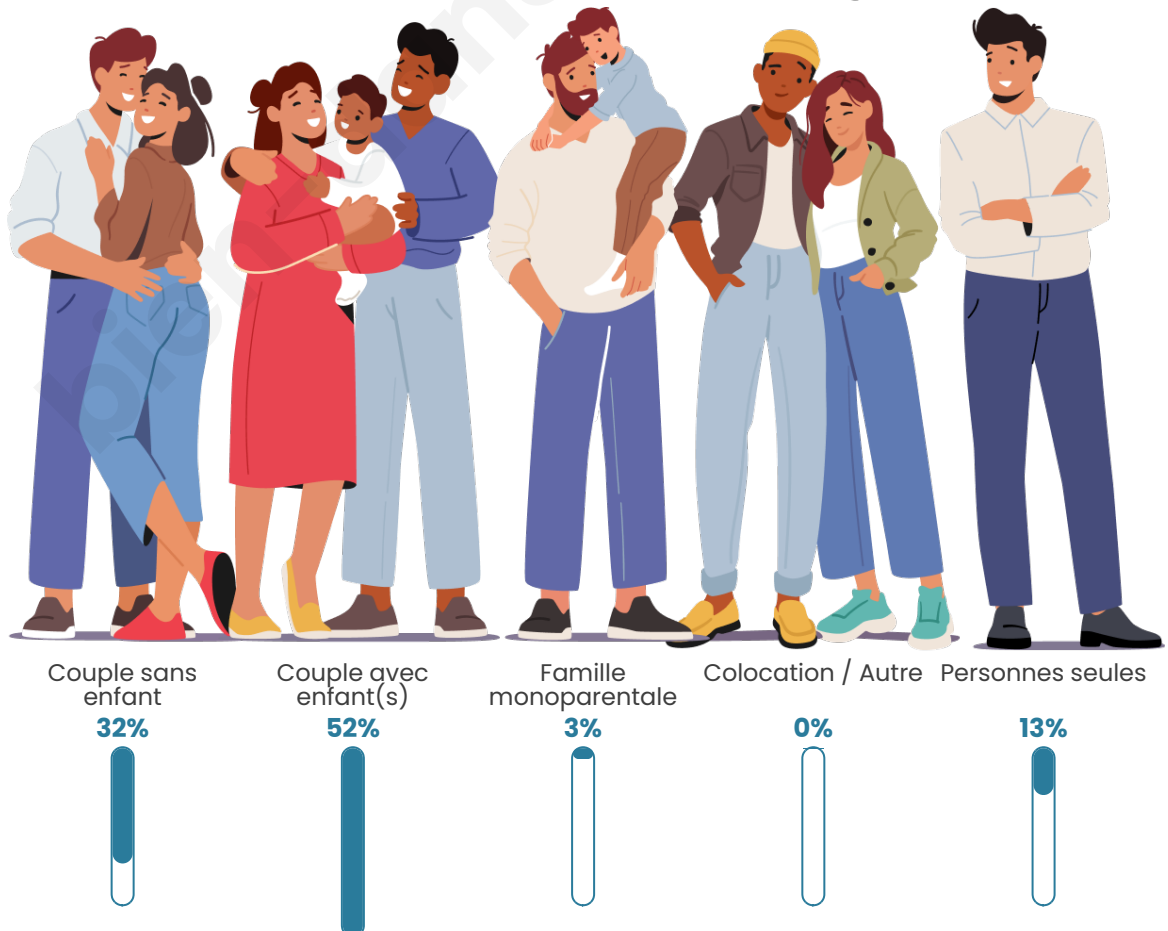
## Activité professionnelle



## Niveau de diplôme











## Composition des ménages





# Profils électoraux

## Premier tour

	Marine LE PEN	43.03 %
	Emmanuel MACRON	24.24 %
	Jean-Luc MÉLENCHON	11.52 %
	Éric ZEMMOUR	7.88 %
	Jean LASSALLE	3.64 %
	Yannick JADOT	3.64 %
	Nicolas DUPONT-AIGNAN	3.64 %
	Valérie PÉCRESSE	1.21 %
	Fabien ROUSSEL	0.61 %
	Philippe POUTOU	0.61 %
	Nathalie ARTHAUD	0.00 %
	Anne HIDALGO	0.00 %

## Second tour

	Emmanuel MACRON	36,08 %
	Marine LE PEN	63,92 %

### 201 inscrits

Participation : 84.08%

Votes blancs : 5.33%

Votes nuls : 1.18%

### 201 inscrits

Participation : 82.09%

Votes blancs : 0.00%

Votes nuls : 0.00%

# Sécurité



Agressions physiques / sexuelles

0



Cambriolages

0



Vols / dégradations

0



Stupéfiants

0

## Evolution du nombre d'infractions



## Pour comparer

(en proportion du nombre d'habitants)



Sources : Bases statistiques communale, départementale et régionale de la délinquance enregistrée par la police et la gendarmerie nationales selon les dernières parutions officielles de 2025 portant sur l'année 2024 ([data.gouv](https://data.gouv.fr)).

Agressions physiques / sexuelles : Violences sexuelles, coups et blessures volontaires intrafamiliaux, coups et blessures volontaires, autres coups, blessures volontaires et vols violents sans arme.

Cambriolages : Cambriolages de logements.

Vols : Vols avec armes, vols d'accessoires sur véhicules, vols dans les véhicules, vols de véhicules, vols sans violence contre des personnes, destructions, dégradations volontaires et escroqueries.

Stupéfiants : Trafic de stupéfiants dont (AFD) et usage de stupéfiants.

# Services à la population



## Commerce

Hypermarché	X <u>Saint-Just-en-Chaussée</u> 5km
Supermarché	X <u>Saint-Just-en-Chaussée</u> 5km
Superette	X <u>Le Plessier-sur-Saint-Just</u> 5km
Boulangerie	X <u>Lieuville</u> s 2km
Boucherie	X <u>Saint-Just-en-Chaussée</u> 5km
Restaurant	X <u>Avrechy</u> 2km
Garage	X <u>Lieuville</u> s 2km
Station-service	X <u>Saint-Just-en-Chaussée</u> 4km
Banque	X <u>Saint-Just-en-Chaussée</u> 5km
La poste	X <u>Lieuville</u> s 2km
Coiffeur	X <u>Avrechy</u> 2km
Tabac	X <u>Saint-Just-en-Chaussée</u> 5km
Bars / discothèque	X <u>Lieuville</u> s 2km
Bibliothèque	X <u>Rantigny</u> 16km
Cinéma	X <u>Clermont</u> 10km
Vétérinaire	X <u>Saint-Just-en-Chaussée</u> 4km



## Santé

Pharmacie	X <u>Saint-Just-en-Chaussée</u> 4km
Hôpital	X <u>Clermont</u> 10km
Laboratoire d'analyses médicales	X <u>Saint-Just-en-Chaussée</u> 5km
Etablissement pour handicapé	X <u>Saint-Just-en-Chaussée</u> 5km
EHPA	X <u>Lieuville</u> s 2km
Médecin	X <u>Pronleroy</u> 6km
Dentiste	X <u>Saint-Just-en-Chaussée</u> 5km
Chirurgien	X <u>Clermont</u> 10km
Dermatologue	X <u>Pont-Sainte-Maxence</u> 21km
Anesthésiste	X <u>Creil</u> 23km
Gastro-entérologue	X <u>Breteil</u> 22km
Gynécologue	X <u>Clermont</u> 11km
Cancérologue	X <u>Compiègne</u> 26km
Neurologue	X <u>Creil</u> 22km
Ophtalmologue	X <u>Fitz-James</u> 9km
ORL	X <u>Compiègne</u> 26km
Cardiologue	X <u>Monchy-Saint-Éloi</u> 18km
Pédiatre	X <u>Liancourt</u> 15km
Pneumologue	X <u>Montdidier</u> 22km
Psychologue	X <u>Clermont</u> 10km
Radiologue	X <u>Cauffry</u> 16km
Rhumatologue	X <u>Creil</u> 24km
Sage-femme	X <u>Pronleroy</u> 6km



## Éducation

Crèche	X <u>Lieuville</u> s 2km
Ecole maternelle Public	X <u>Valescourt</u> 3km
Ecole maternelle Privé	X <u>Amiens</u> 50km
Ecole primaire Public	X <u>Lieuville</u> s 2km
Ecole primaire Privé	X <u>Clermont</u> 10km
Collège Public	X <u>Saint-Just-en-Chaussée</u> 5km
Collège Privé	X <u>Agnetz</u> 10km
Lycée Public	X <u>Airion</u> 6km
Lycée Privé	X <u>Estrées-Saint-Denis</u> 13km

([data.gouv](#)). Liste, localisation et tarifs des professionnels de santé selon les dernières parutions officielles de 2025 portant sur l'année 2024 ([opendatasoft](#)) et FINISS Extraction du Fichier des établissements selon les dernières parutions officielles de 2025 portant sur l'année 2024 ([data.gouv](#)). Adresse et géolocalisation des établissements d'enseignement du premier et second degrés selon les dernières parutions officielles de 2025 portant sur l'année 2024 ([data.education.gouv](#))

bien-dans-ma-ville.fr

## Villes autour de Cuignières

Ville	Habitants	Superficie	Pop densité	Pop active	Taux chômage	Revenu moyen	Prix immobilier
Erquinvillers	185	3 km <sup>2</sup>	62 h/km <sup>2</sup>	56.2%	5.9%	25 500 €/an	1 730 €/m <sup>2</sup>
Lieuville (1 avis)	718	9 km <sup>2</sup>	80 h/km <sup>2</sup>	45.1%	3.1%	25 150 €/an	1 792 €/m <sup>2</sup>
Valescourt	295	6 km <sup>2</sup>	49 h/km <sup>2</sup>	46.4%	4.1%	22 530 €/an	2 207 €/m <sup>2</sup>
Saint-Remy-en-l'Eau	431	10 km <sup>2</sup>	43 h/km <sup>2</sup>	50.3%	5.3%	25 670 €/an	1 744 €/m <sup>2</sup>
Noroy (1 avis)	247	5 km <sup>2</sup>	49 h/km <sup>2</sup>	53%	4%	24 230 €/an	2 242 €/m <sup>2</sup>
Avrechy	1 147	12 km <sup>2</sup>	96 h/km <sup>2</sup>	49%	3.8%	25 200 €/an	2 193 €/m <sup>2</sup>
Lamécourt (1 avis)	196	3 km <sup>2</sup>	65 h/km <sup>2</sup>	53.1%	5.1%	24 830 €/an	1 300 €/m <sup>2</sup>
Rémécourt	78	2 km <sup>2</sup>	39 h/km <sup>2</sup>	53.8%	2.6%	NC	1 372 €/m <sup>2</sup>
Angivillers (1 avis)	155	6 km <sup>2</sup>	26 h/km <sup>2</sup>	55.5%	3.9%	23 830 €/an	2 031 €/m <sup>2</sup>
Saint-Just-en-Chaussée (9 avis)	5 810	14 km <sup>2</sup>	415 h/km <sup>2</sup>	48%	8.8%	19 810 €/an	1 622 €/m <sup>2</sup>
Airion	409	6 km <sup>2</sup>	68 h/km <sup>2</sup>	41.6%	2.9%	25 990 €/an	1 829 €/m <sup>2</sup>
Le Plessier-sur-Saint-Just	521	7 km <sup>2</sup>	74 h/km <sup>2</sup>	48.6%	4.8%	22 060 €/an	1 614 €/m <sup>2</sup>
Saint-Aubin-sous-Erquery	349	6 km <sup>2</sup>	58 h/km <sup>2</sup>	51%	2.9%	27 600 €/an	2 049 €/m <sup>2</sup>
Erquery	589	5 km <sup>2</sup>	118 h/km <sup>2</sup>	46.7%	2.7%	27 100 €/an	1 899 €/m <sup>2</sup>
Pronleroy	365	9 km <sup>2</sup>	41 h/km <sup>2</sup>	55.1%	6.8%	24 160 €/an	1 987 €/m <sup>2</sup>

bien-dans-ma-ville.fr



# **Vous aimez votre ville ? Notez-la !**

Et faites-nous part de vos remarques constructives



Avec

**BIEN** dans ma **VILLE** 