



Version web

Ville de Cuffy

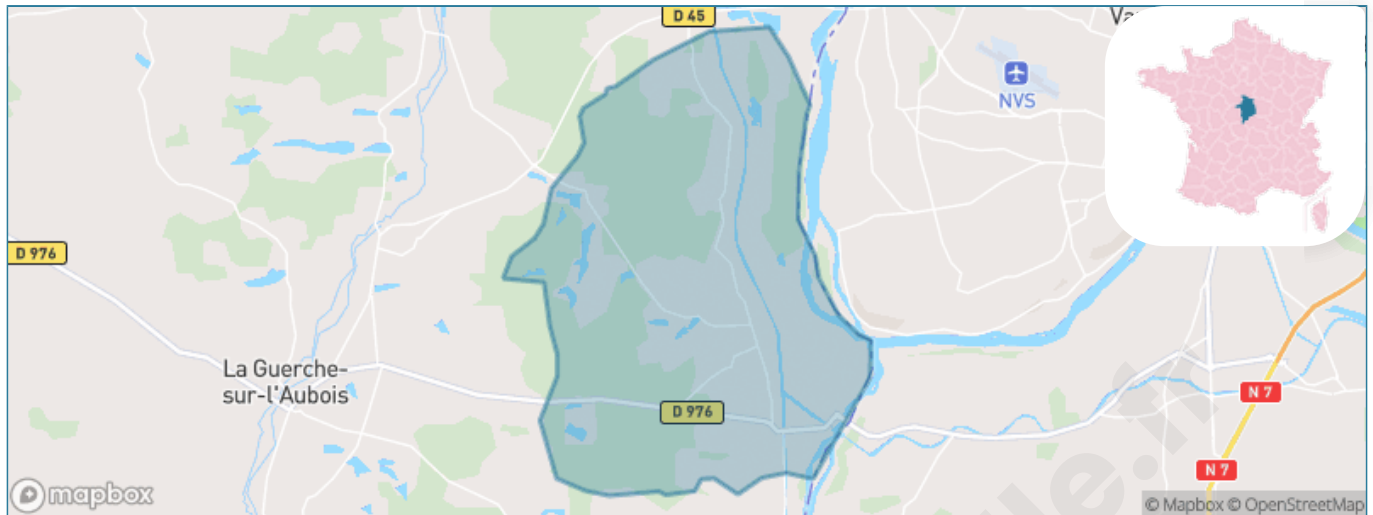
Présenté par

BIEN dans
ma **VILLE** 

Sommaire

Situation géographique	3
Statistiques sur la population	4
Evolution du nombre d'habitants	4
Tranche d'âge	5
<i>0-14 ans</i>	5
<i>15-29 ans</i>	5
<i>30-44 ans</i>	5
<i>45-59 ans</i>	5
<i>60-74 ans</i>	5
<i>75-89 ans</i>	5
<i>90 ans et +</i>	5
Activité professionnelle	5
<i>Agriculteurs</i>	5
<i>Artisans, Commerçants</i>	5
<i>Cadres et sup.</i>	5
<i>Professions intermédiaires</i>	5
<i>Employé</i>	5
<i>Ouvrier</i>	5
<i>Retraité</i>	5
<i>Autres</i>	5
Niveau de diplôme	6
<i>Sans diplôme ou CEP</i>	6
<i>Brevet, BEPC, DNB</i>	6
<i>CAP-BEP ou équivalent</i>	6
<i>BAC ou équivalent</i>	6
<i>BAC+2</i>	6
<i>BAC+3 ou +4</i>	6
<i>BAC+5 ou plus</i>	6
Composition des ménages	6
<i>Couple sans enfant</i>	6
<i>Couple avec enfant(s)</i>	6
<i>Famille monoparentale</i>	6
<i>Colocation / Autre</i>	6
<i>Personnes seules</i>	6
Profils électoraux	7
<i>Premier tour</i>	7
Sécurité	8
<i>Evolution du nombre d'infractions</i>	8
<i>Pour comparer</i>	9
Services à la population	10
<i>Commerce</i>	10
<i>Éducation</i>	10
<i>Villes autour de Cuffy</i>	11

Situation géographique



i Informations clés

- **Région** : Centre-Val de Loire
- **Département** : Cher
- **Code postal** : 18150
- **Superficie** : 34 km²



Statistiques sur la population



Nombre d'habitants

1 020



Age moyen

43 ans



Pop active

48.4%



Taux chômage

4.2%



Pop densité

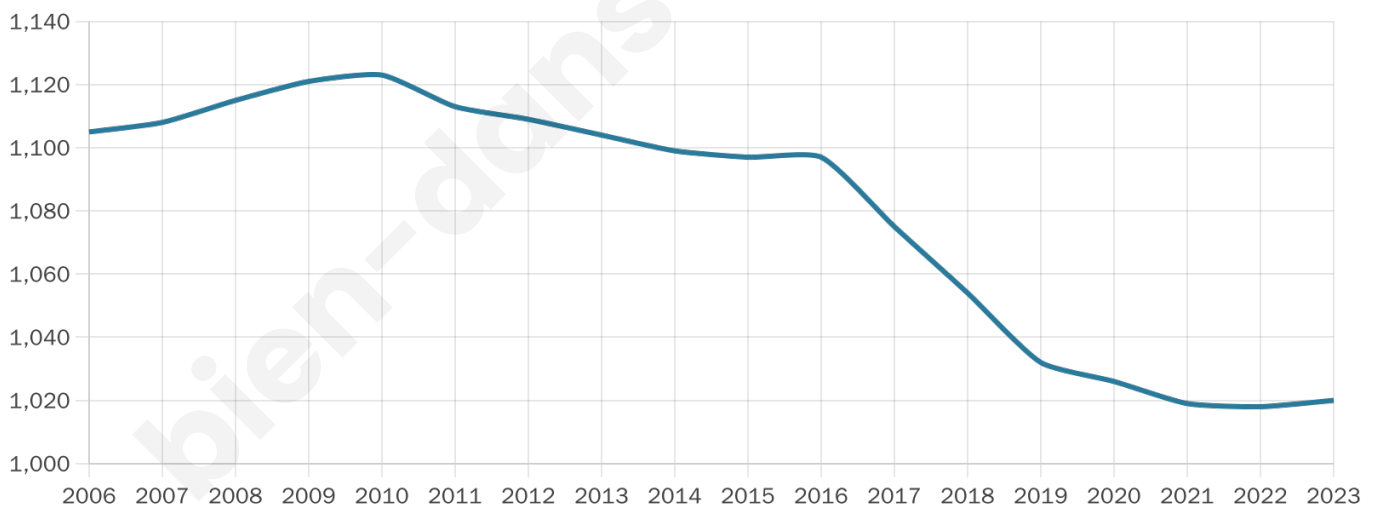
30 h/km²



Revenu moyen

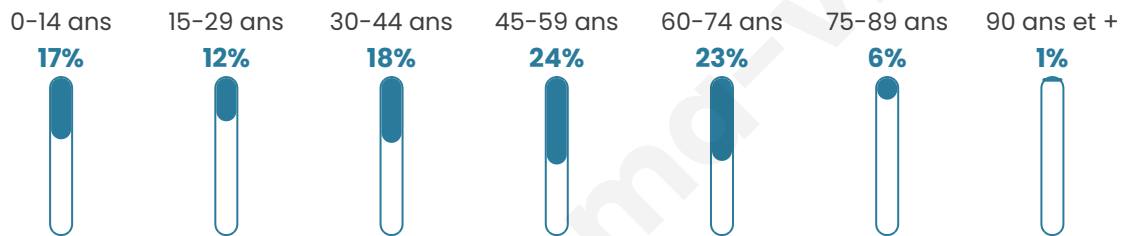
23 900 €/an

Evolution du nombre d'habitants

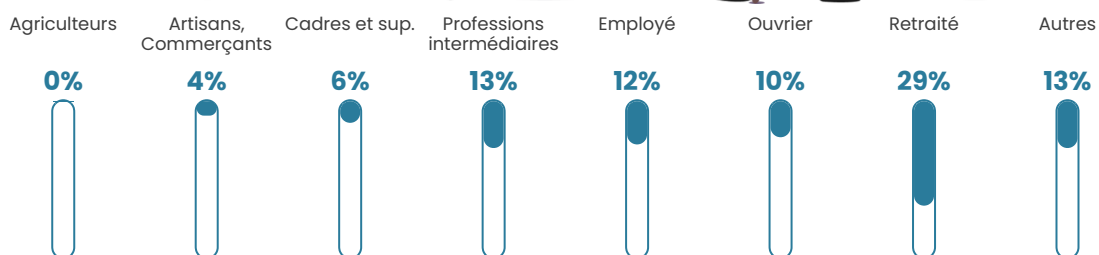


Sources : Institut national de la statistique et des études économiques (insee) selon Les dernières parutions officielles de 2024 portant sur les années 2020, 2021 et 2022.

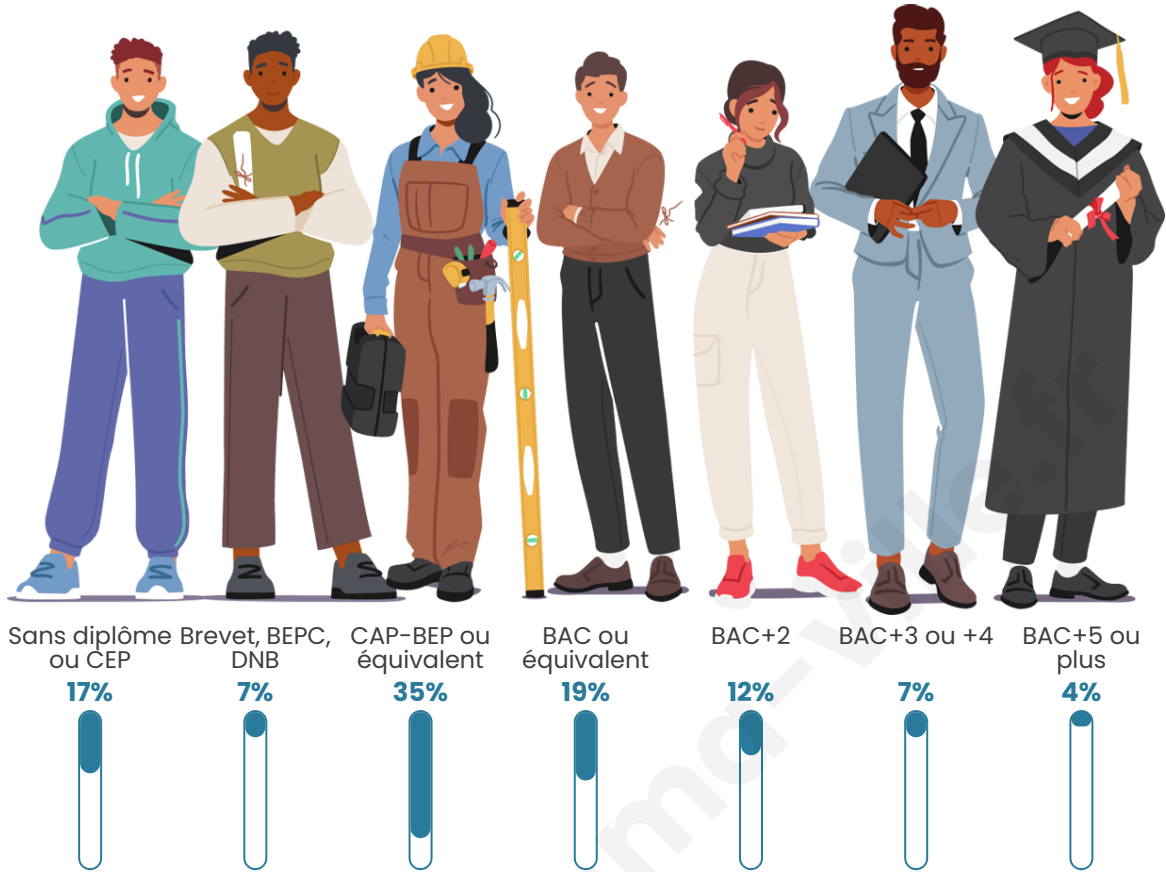
Tranche d'âge




Activité professionnelle



Niveau de diplôme











Composition des ménages



Profils électoraux

Premier tour

	Marine LE PEN	34.85 %
	Emmanuel MACRON	24.85 %
	Jean-Luc MÉLENCHON	14.55 %
	Éric ZEMMOUR	6.21 %
	Fabien ROUSSEL	5.30 %
	Valérie PÉCRESSE	3.18 %
	Nicolas DUPONT-AIGNAN	3.18 %
	Yannick JADOT	2.88 %
	Jean LASSALLE	1.52 %
	Philippe POUTOU	1.52 %
	Anne HIDALGO	1.36 %
	Nathalie ARTHAUD	0.61 %



865 inscrits

Participation : 78.5%

Votes blancs : 1.62%

Votes nuls : 1.18%

Second tour

	Emmanuel MACRON	45,86 %
	Marine LE PEN	54,14 %

864 inscrits

Participation : 77.2%

Votes blancs : 10.04%

Votes nuls : 3%

Sécurité



Agressions physiques / sexuelles

0



Cambriolages

0



Vols / dégradations

0



Stupéfiants

0

Evolution du nombre d'infractions



Pour comparer

(en proportion du nombre d'habitants)

■ Ville ■ Département ■ Région



Sources : Bases statistiques communale, départementale et régionale de la délinquance enregistrée par la police et la gendarmerie nationales selon les dernières parutions officielles de 2025 portant sur l'année 2024 ([data.gouv](https://data.gouv.fr)).

Agressions physiques / sexuelles : Violences sexuelles, coups et blessures volontaires intrafamiliaux, coups et blessures volontaires, autres coups, blessures volontaires et vols violents sans arme.

Cambriolages : Cambriolages de logements.

Vols : Vols avec armes, vols d'accessoires sur véhicules, vols dans les véhicules, vols de véhicules, vols sans violence contre des personnes, destructions, dégradations volontaires et escroqueries.

Stupéfiants : Trafic de stupéfiants dont (AFD) et usage de stupéfiants.

Services à la population



Commerce

Hypermarché	X <u>Marzy</u> 7km
Supermarché	X <u>Nevers</u> 7km
Superette	X <u>Gimouille</u> 3km
Boulangerie	X <u>Marzy</u> 5km
Boucherie	X <u>Nevers</u> 8km
Restaurant	3
Garage	1
Station-service	X <u>Marzy</u> 5km
Banque	X <u>Nevers</u> 7km
La poste	X <u>Challuy</u> 6km
Coiffeur	1
Tabac	X <u>Nevers</u> 8km
Bars / discothèque	X <u>Saincaize-Meauce</u> 3km
Bibliothèque	X <u>Fourchambault</u> 8km
Cinéma	X <u>Nevers</u> 9km
Vétérinaire	X <u>Nevers</u> 7km



Santé

Pharmacie	X <u>Marzy</u> 5km
Hôpital	X <u>Nevers</u> 6km
Laboratoire d'analyses médicales	X <u>Nevers</u> 9km
Etablissement pour handicapé	X <u>Marzy</u> 5km
EHPA	X <u>La Guerche-sur-l'Aubois</u> 8km
Médecin	X <u>Marzy</u> 5km
Dentiste	X <u>Marzy</u> 5km
Chirurgien	X <u>Nevers</u> 9km
Dermatologue	X <u>Saint-Amand-Montrond</u> 49km
Anesthésiste	X <u>Nevers</u> 9km
Gastro-entérologue	X <u>Nevers</u> 9km
Gynécologue	X <u>Nevers</u> 9km
Cancérologue	X <u>Nevers</u> 9km
Neurologue	X <u>Nevers</u> 9km
Ophtalmologue	X <u>Nevers</u> 7km
ORL	X <u>Nevers</u> 9km
Cardiologue	X <u>Nevers</u> 9km
Pédiatre	X <u>Fourchambault</u> 8km
Pneumologue	X <u>Fourchambault</u> 8km
Psychologue	X <u>Nevers</u> 9km
Radiologue	X <u>Nevers</u> 10km
Rhumatologue	X <u>Pougues-les-Eaux</u> 14km
Sage-femme	X <u>La Guerche-sur-l'Aubois</u> 7km



Éducation

Crèche	X <u>Nevers</u> 7km
Ecole maternelle Public	X <u>Marzy</u> 5km
Ecole maternelle Privé	X <u>Bourges</u> 53km
Ecole primaire Public	1
Ecole primaire Privé	X <u>Fourchambault</u> 7km
Collège Public	X <u>Fourchambault</u> 7km
Collège Privé	X <u>Nevers</u> 9km
Lycée Public	X <u>Nevers</u> 7km
Lycée Privé	X <u>Nevers</u> 9km

Sources : Base Sirene des entreprises et de leurs établissements selon les dernières parutions officielles de 2025 portant sur l'année 2024 ([data.gouv](#)). Liste, localisation et tarifs des professionnels de santé selon les dernières parutions officielles de 2025 portant sur l'année 2024 ([opendatasoft](#)) et FINESS Extraction du Fichier des établissements selon les dernières parutions officielles de 2025 portant sur l'année 2024 ([data.gouv](#)). Adresse et géolocalisation des établissements d'enseignement du premier et second degrés selon les dernières parutions officielles de 2025 portant sur l'année 2024 ([data.education.gouv](#))

Villes autour de Cuffy

Ville	Habitants	Superficie	Pop densité	Pop active	Taux chômage	Revenu moyen	Prix immobilier
Gimouille (2 avis)	405	14 km ²	29 h/km ²	49.6%	4.9%	21 480 €/an	738 €/m ²
Saincaize-Meauce	358	21 km ²	17 h/km ²	48%	7%	21 320 €/an	1 228 €/m ²
Apremont-sur-Allier	66	30 km ²	2 h/km ²	56.1%	4.5%	NC	1 470 €/m ²
Marzy (6 avis)	3 623	24 km ²	151 h/km ²	46%	2.7%	26 090 €/an	1 565 €/m ²
Le Chautay	256	14 km ²	18 h/km ²	44.5%	7.8%	21 000 €/an	880 €/m ²
Cours-les-Barres (2 avis)	1 021	21 km ²	49 h/km ²	44.6%	4.3%	22 720 €/an	1 233 €/m ²
La Guerche-sur-l'Aubois	3 151	52 km ²	61 h/km ²	39.8%	4.7%	21 090 €/an	966 €/m ²
Challuy	1 453	18 km ²	81 h/km ²	47.4%	4.2%	23 600 €/an	1 421 €/m ²
Fourchambault (3 avis)	3 992	4 km ²	998 h/km ²	40.4%	7.5%	19 170 €/an	1 045 €/m ²
Neuvy-le-Barrois	147	42 km ²	4 h/km ²	43.5%	1.4%	22 080 €/an	791 €/m ²
La Chapelle-Hugon	387	16 km ²	24 h/km ²	45%	4.1%	21 250 €/an	805 €/m ²
Nevers (83 avis)	33 085	17 km ²	1 946 h/km ²	39.1%	6.8%	20 050 €/an	1 071 €/m ²
Mars-sur-Allier	301	20 km ²	15 h/km ²	50.5%	2.3%	22 060 €/an	785 €/m ²
Torteron	785	13 km ²	60 h/km ²	46.1%	5.6%	20 620 €/an	876 €/m ²
Varennnes-Vauzelles (7 avis)	9 146	34 km ²	269 h/km ²	38.4%	4.5%	22 480 €/an	1 329 €/m ²

bien-dans-ma-ville.fr



Vous aimez votre ville ? Notez-la !

Et faites-nous part de vos remarques constructives



Avec

BIEN dans
ma **VILLE** 