



Version web

Ville de Cuchery

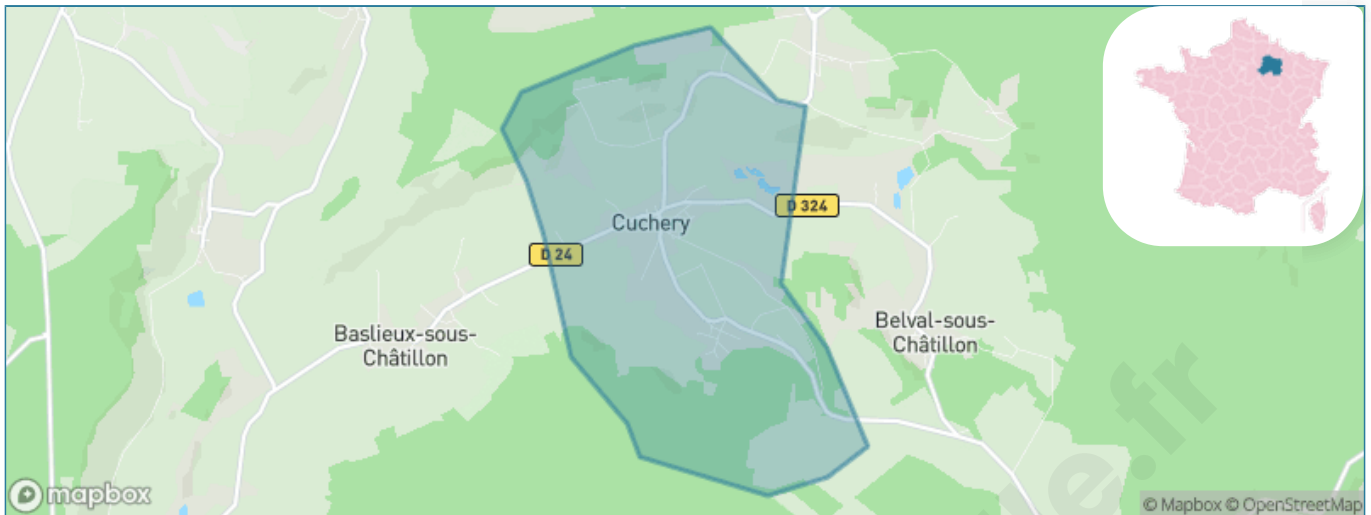
Présenté par

BIEN dans
ma **VILLE** 

Sommaire

Situation géographique	3
Statistiques sur la population	4
Evolution du nombre d'habitants	4
Tranche d'âge	5
0-14 ans	5
15-29 ans	5
30-44 ans	5
45-59 ans	5
60-74 ans	5
75-89 ans	5
90 ans et +	5
Activité professionnelle	5
Agriculteurs	5
Artisans, Commerçants	5
Cadres et sup.	5
Professions intermédiaires	5
Employé	5
Ouvrier	5
Retraité	5
Autres	5
Niveau de diplôme	6
Sans diplôme ou CEP	6
Brevet, BEPC, DNB	6
CAP-BEP ou équivalent	6
BAC ou équivalent	6
BAC+2	6
BAC+3 ou +4	6
BAC+5 ou plus	6
Composition des ménages	6
Couple sans enfant	6
Couple avec enfant(s)	6
Famille monoparentale	6
Colocation / Autre	6
Personnes seules	6
Profils électoraux	7
Premier tour	7
Sécurité	8
Evolution du nombre d'infractions	8
Pour comparer	9
Services à la population	10
Commerce	10
Éducation	10
Villes autour de Cuchery	12

Situation géographique



i Informations clés

- **Région** : Grand Est
- **Département** : Marne
- **Code postal** : 51480
- **Superficie** : 7 km²



Marne
LE DÉPARTEMENT

Statistiques sur la population



Nombre d'habitants

412



Age moyen

43 ans



Pop active

48.8%



Taux chômage

3.9%



Pop densité

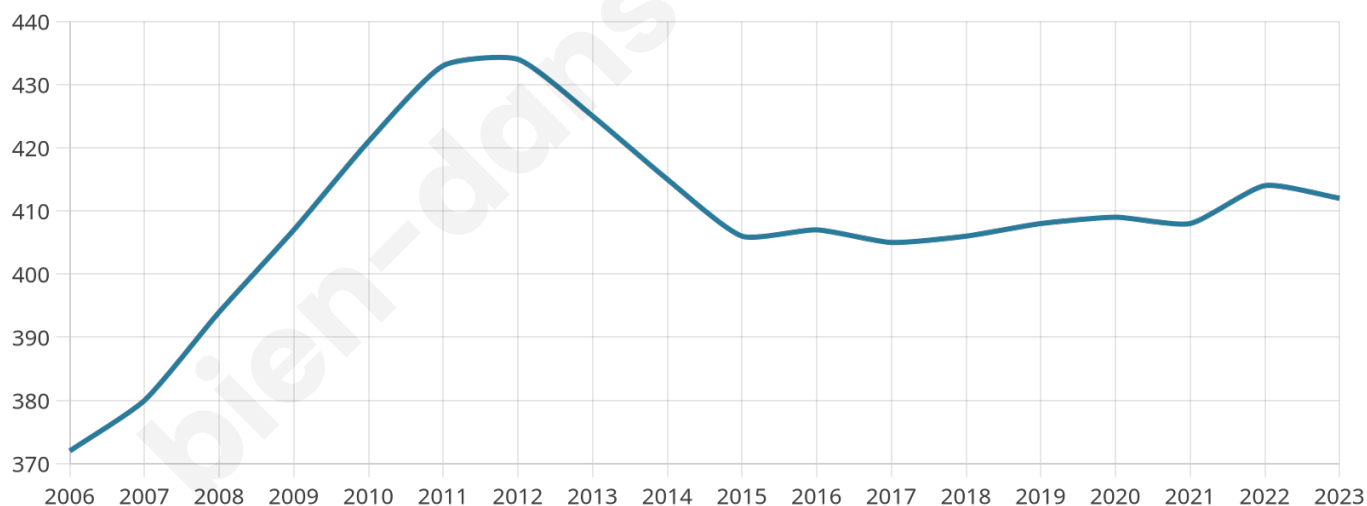
59 h/km²



Revenu moyen

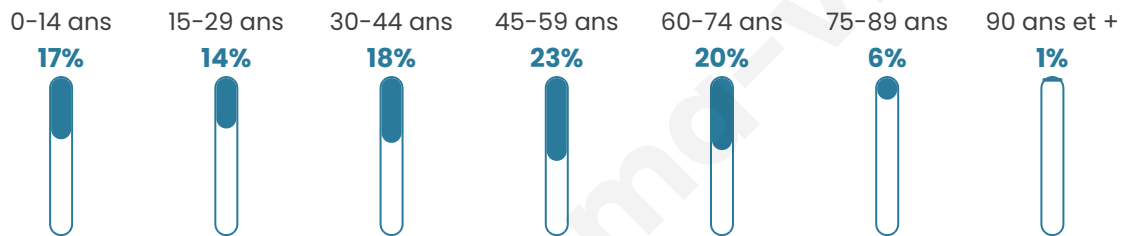
25 400 €/an

Evolution du nombre d'habitants

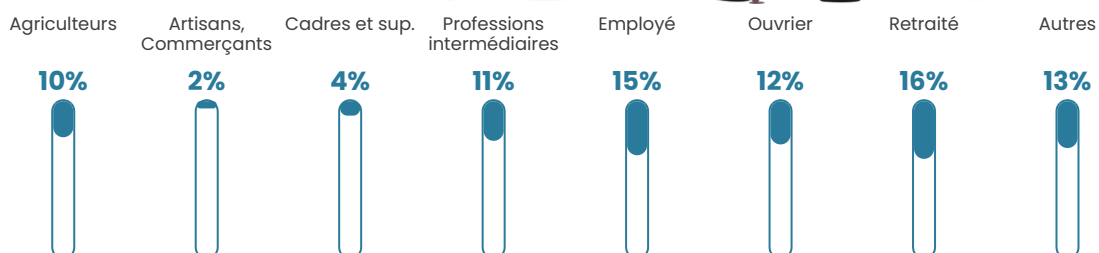


Sources : Institut national de la statistique et des études économiques (insee) selon Les dernières parutions officielles de 2024 portant sur les années 2020, 2021 et 2022.


Tranche d'âge




Activité professionnelle



Niveau de diplôme















Composition des ménages



Profils électoraux

Premier tour

	Marine LE PEN	42.48 %
	Emmanuel MACRON	19.91 %
	Éric ZEMMOUR	13.27 %
	Valérie PÉCRESE	7.96 %
	Jean-Luc MÉLENCHON	6.19 %
	Nicolas DUPONT-AIGNAN	2.65 %
	Jean LASSALLE	1.77 %
	Fabien ROUSSEL	1.33 %
	Anne HIDALGO	1.33 %
	Yannick JADOT	1.33 %
	Nathalie ARTHAUD	0.88 %
	Philippe POUTOU	0.88 %



314 inscrits

Participation : 72.29%

Votes blancs : 0.44%

Votes nuls : 0.00%

Second tour

	Emmanuel MACRON	31,98 %
	Marine LE PEN	68,02 %

314 inscrits

Participation : 73.89%

Votes blancs : 3.88%

Votes nuls : 0.43%

Sécurité



Agressions physiques / sexuelles

0



Cambriolages

0



Vols / dégradations

0



Stupéfiants

0

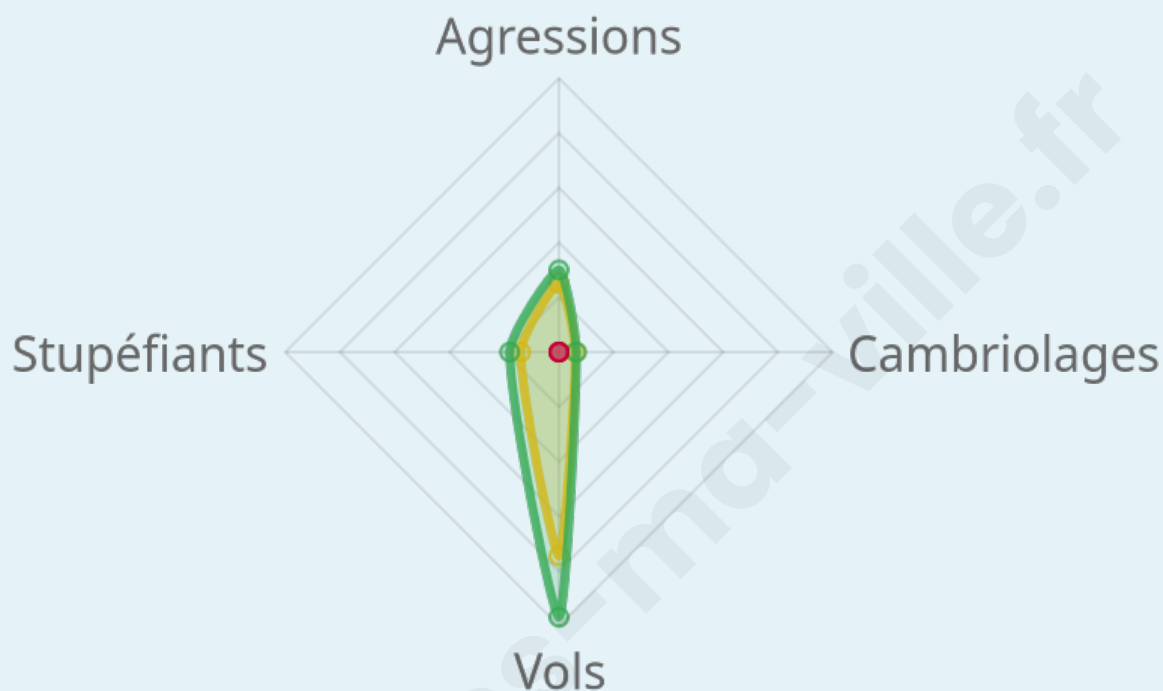
Evolution du nombre d'infractions



Pour comparer

(en proportion du nombre d'habitants)

■ Ville ■ Département ■ Région



Sources : Bases statistiques communale, départementale et régionale de la délinquance enregistrée par la police et la gendarmerie nationales selon les dernières parutions officielles de 2025 portant sur l'année 2024 ([data.gouv](https://data.gouv.fr)).

Agressions physiques / sexuelles : Violences sexuelles, coups et blessures volontaires intrafamiliaux, coups et blessures volontaires, autres coups, blessures volontaires et vols violents sans arme.

Cambriolages : Cambriolages de logements.

Vols : Vols avec armes, vols d'accessoires sur véhicules, vols dans les véhicules, vols de véhicules, vols sans violence contre des personnes, destructions, dégradations volontaires et escroqueries.

Stupéfiants : Trafic de stupéfiants dont (AFD) et usage de stupéfiants.

Services à la population



Commerce

Hypermarché	X <u>Dizy</u> 13km
Supermarché	X <u>Dormans</u> 13km
Superette	2
Boulangerie	X <u>Ville-en-Tardenois</u> 6km
Boucherie	X <u>Leuvrigny</u> 9km
Restaurant	X <u>La Neuville-aux-Larris</u> 2km
Garage	1
Station-service	X <u>Châtillon-sur-Marne</u> 6km
Banque	X <u>Ville-en-Tardenois</u> 6km
La poste	X <u>Damery</u> 8km
Coiffeur	X <u>La Neuville-aux-Larris</u> 2km
Tabac	X <u>Épernay</u> 14km
Bars / discothèque	X <u>Coeur-de-la-Vallée</u> 4km
Bibliothèque	X <u>Saint-Martin-d'Ablois</u> 14km
Cinéma	X <u>Épernay</u> 14km
Vétérinaire	X <u>Damery</u> 8km



Santé

Pharmacie	X <u>Ville-en-Tardenois</u> 6km
Hôpital	X <u>Épernay</u> 14km
Laboratoire d'analyses médicales	X <u>Épernay</u> 14km
Etablissement pour handicapé	X <u>Dormans</u> 13km
EHPA	X <u>œuilly</u> 7km
Médecin	X <u>Châtillon-sur-Marne</u> 5km
Dentiste	X <u>Châtillon-sur-Marne</u> 5km
Chirurgien	X <u>Épernay</u> 14km
Dermatologue	X <u>Épernay</u> 14km
Anesthésiste	X <u>Épernay</u> 14km
Gastro-entérologue	X <u>Épernay</u> 14km
Gynécologue	X <u>Épernay</u> 14km
Cancérologue	X <u>Bezannes</u> 17km
Neurologue	X <u>Bezannes</u> 16km
Ophtalmologue	X <u>Épernay</u> 14km
ORL	X <u>Épernay</u> 14km
Cardiologue	X <u>Épernay</u> 14km
Pédiatre	X <u>Épernay</u> 15km
Pneumologue	X <u>Épernay</u> 14km
Psychologue	X <u>Épernay</u> 14km
Radiologue	X <u>Épernay</u> 14km
Rhumatologue	X <u>Épernay</u> 14km
Sage-femme	X <u>Ville-en-Tardenois</u> 6km



Éducation

Crèche	X <u>Ville-en-Tardenois</u> 5km
Ecole maternelle Public	X <u>Coeur-de-la-Vallée</u> 4km
Ecole maternelle Privé	X <u>Fismes</u> 22km
Ecole primaire Public	1
Ecole primaire Privé	X <u>Châtillon-sur-Marne</u> 6km
Collège Public	X <u>Mareuil-le-Port</u> 8km
Collège Privé	X <u>Épernay</u> 14km
Lycée Public	X <u>Épernay</u> 15km
Lycée Privé	X <u>Épernay</u> 14km

Sources : Base Sirene des entreprises et de leurs établissements selon les dernières parutions officielles de 2025 portant sur l'année 2024 ([data.gouv](https://data.gouv.fr)). Liste, localisation et tarifs des professionnels de santé selon les dernières parutions officielles de 2025 portant sur l'année 2024 ([opendatasoft](https://opendatasoft.com)) et FINESS Extraction du Fichier des établissements selon les dernières parutions officielles de 2025 portant sur l'année 2024 ([data.gouv](https://data.gouv.fr)). Adresse et géolocalisation des établissements d'enseignement du premier et second degrés selon les dernières parutions officielles de 2025 portant sur l'année 2024 ([data.education.gouv](https://data.education.gouv.fr))

bien-dans-ma-ville.fr

Villes autour de Cuchery

Ville	Habitants	Superficie	Pop densité	Pop active	Taux chômage	Revenu moyen	Prix immobilier
Baslieux-sous-Châtillon	175	5 km ²	35 h/km ²	53.7%	2.3%	26 250 €/an	924 €/m ²
La Neuville-aux-Larris	188	1 km ²	188 h/km ²	52.1%	1.1%	25 360 €/an	2 049 €/m ²
Champlat-et-Boujacourt	139	6 km ²	23 h/km ²	55.4%	5%	24 860 €/an	980 €/m ²
Belval-sous-Châtillon	174	7 km ²	25 h/km ²	47.1%	2.3%	24 730 €/an	3 819 €/m ²
Jonquery	115	4 km ²	29 h/km ²	52.2%	2.6%	25 030 €/an	2 088 €/m ²
Cuisles	133	2 km ²	67 h/km ²	40.6%	0.8%	26 550 €/an	1 677 €/m ²
Chambrecy	146	6 km ²	24 h/km ²	61.6%	1.4%	28 110 €/an	1 537 €/m ²
Villers-sous-Châtillon	212	5 km ²	42 h/km ²	47.2%	3.3%	33 050 €/an	NC
Olizy	148	4 km ²	37 h/km ²	48.6%	2.7%	26 680 €/an	1 034 €/m ²
Chaumuzy	345	19 km ²	18 h/km ²	53.9%	4.1%	25 620 €/an	1 729 €/m ²
Romigny	206	11 km ²	19 h/km ²	48.5%	3.4%	25 670 €/an	1 957 €/m ²
Venteuil	462	6 km ²	77 h/km ²	56.3%	2.4%	25 770 €/an	NC
Ville-en-Tardenois	660	11 km ²	60 h/km ²	46.8%	2.9%	26 570 €/an	2 046 €/m ²
Reuil	280	5 km ²	56 h/km ²	47.5%	2.9%	25 850 €/an	NC
Binson-et-Orquigny	164	3 km ²	55 h/km ²	47%	8.5%	24 770 €/an	NC

bien-dans-ma-ville.fr



Vous aimez votre ville ? Notez-la !

Et faites-nous part de vos remarques constructives



Avec

BIEN dans ma **VILLE** 