Version web

Ville de Cubières-sur-Cinoble

Présenté par

BIEN dans ma VILLE

Sommaire

Situation géographique 3
Statistiques sur la population 4
Evolution du nombre d'habitants 4
Tranche d'âge 5
- ***0-14 ans*** 5
- ***15-29 ans*** 5
- ***30-44 ans*** 5
- ***45-59 ans*** 5
- ***60-74 ans*** 5
- ***75-89 ans*** 5
- ***90 ans et +*** 5

Activité professionnelle 5
- ***Agriculteurs*** 5
- ***Artisans, Commerçants*** 5
- ***Cadres et sup.*** 5
- ***Professions intermédiaires*** 5
- ***Employé*** 5
- ***Ouvrier*** 5
- ***Retraité*** 5
- ***Autres*** 5

Niveau de diplôme 6
- ***Sans diplôme ou CEP*** 6
- ***Brevet, BEPC, DNB*** 6
- ***CAP-BEP ou équivalent*** 6
- ***BAC ou équivalent*** 6
- ***BAC+2*** 6
- ***BAC+3 ou +4*** 6
- ***BAC+5 ou plus*** 6

Composition des ménages 6
- ***Couple sans enfant*** 6
- ***Couple avec enfant(s)*** 6
- ***Famille monoparentale*** 6
- ***Colocation / Autre*** 6
- ***Personnes seules*** 6

Profils électoraux 7
- ***Premier tour*** 7

Sécurité 8
- ***Evolution du nombre d'infractions*** 8
- ***Pour comparer*** 9

Services à la population 10
- ***Commerce*** 10
- ***Éducation*** 10
- ***Villes autour de Cubières-sur-Cinoble*** 12

Situation géographique

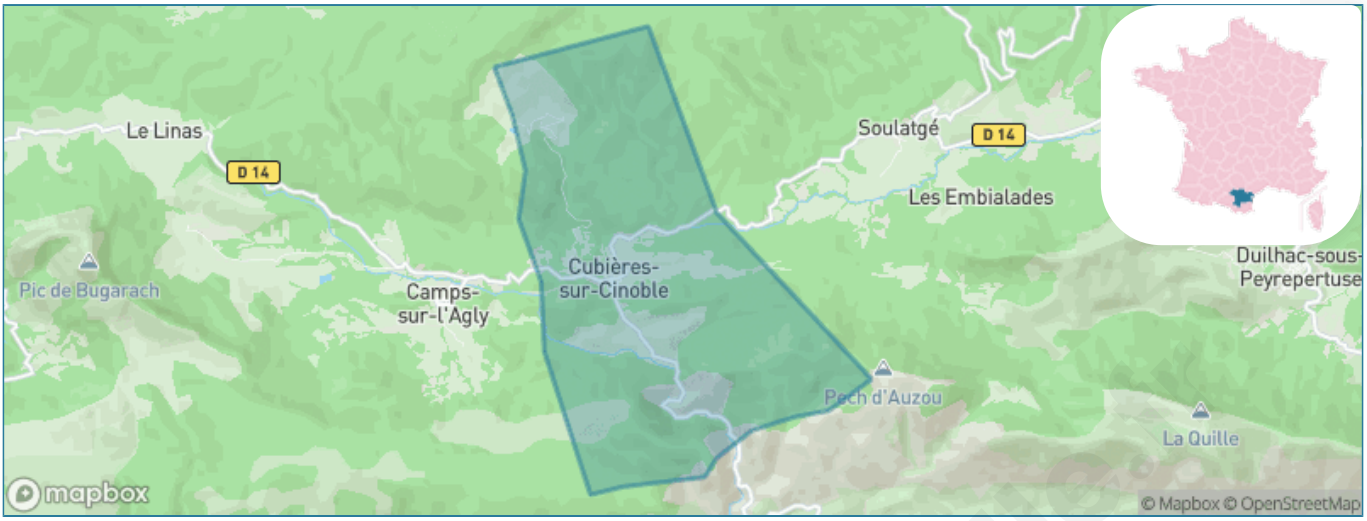

Informations clés

- **Région :** Occitanie
- **Département :** Aude
- **Code postal :** 11190
- **Superficie :** 14 km²

bien-dans-ma-ville

Statistiques sur la population

Nombre d'habitants	Age moyen	Pop active
83	**49 ans**	**37.3%**

Taux chômage	Pop densité	Revenu moyen
14.6%	**6 h/km²**	**NC**

Evolution du nombre d'habitants

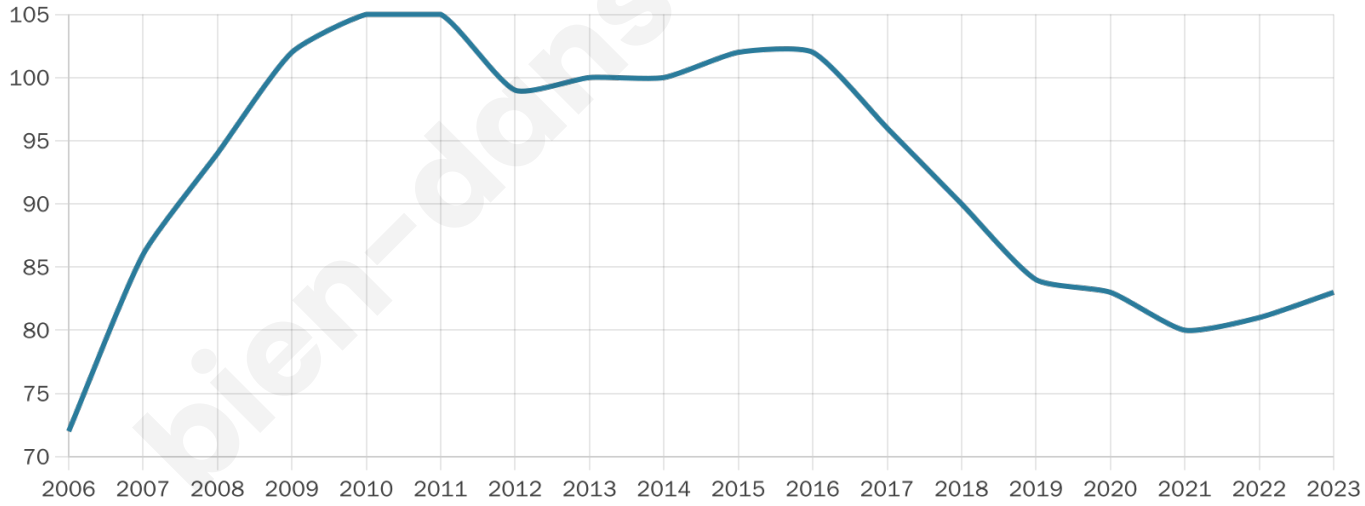

Sources : Institut national de la statistique et des études économiques (insee) selon Les dernières parutions officielles de 2024 portant sur les années 2020, 2021 et 2022.

bien-dans-ma-ville.fr

Tranche d'âge

0-14 ans	15-29 ans	30-44 ans	45-59 ans	60-74 ans	75-89 ans	90 ans et +
12%	10%	15%	20%	35%	7%	1%

Activité professionnelle

Agriculteurs	Artisans, Commerçants	Cadres et sup.	Professions intermédiaires	Employé	Ouvrier	Retraité	Autres
6%	6%	0%	0%	18%	12%	30%	12%

bien-dans-ma-ville.fr

Niveau de diplôme

Sans diplôme ou CEP	Brevet, BEPC, DNB	CAP-BEP ou équivalent	BAC ou équivalent	BAC+2	BAC+3 ou +4	BAC+5 ou plus
21%	10%	11%	20%	20%	10%	8%

Composition des ménages

Couple sans enfant	Couple avec enfant(s)	Famille monoparentale	Colocation / Autre	Personnes seules
17%	17%	8%	17%	42%

Profils électoraux

Premier tour

	Jean-Luc MÉLENCHON	36.96 %
	Marine LE PEN	21.74 %
	Jean LASSALLE	15.22 %
	Nicolas DUPONT-AIGNAN	6.52 %
	Emmanuel MACRON	4.35 %
	Éric ZEMMOUR	4.35 %
	Yannick JADOT	4.35 %
	Philippe POUTOU	4.35 %
	Fabien ROUSSEL	2.17 %
	Nathalie ARTHAUD	0.00 %
	Anne HIDALGO	0.00 %
	Valérie PÉCRESSE	0.00 %

65 inscrits
Participation : 72.31%
Votes blancs : 2.13%
Votes nuls : 0.00%

Second tour

	Emmanuel MACRON	36,36 %
	Marine LE PEN	63,64 %

65 inscrits
Participation : 60%
Votes blancs : 7.69%
Votes nuls : 7.69%

bien-dans-ma-ville.fr

Sécurité

Agressions physiques / sexuelles

0

Cambriolages

0

Vols / dégradations

0

Stupéfiants

0

Evolution du nombre d'infractions

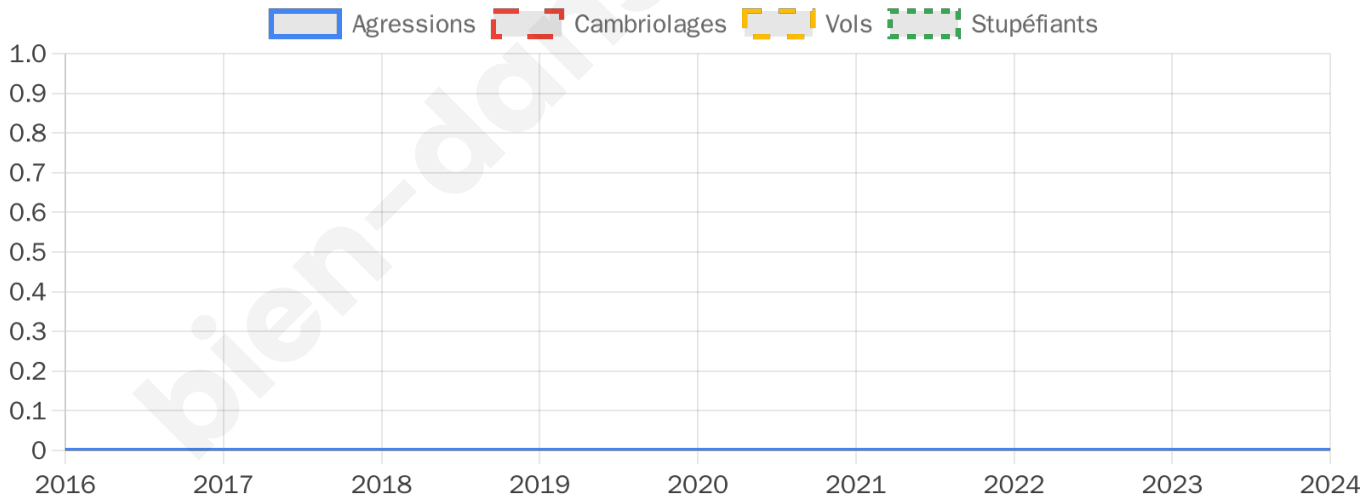

bien-dans-ma-

Pour comparer

(en proportion du nombre d'habitants)

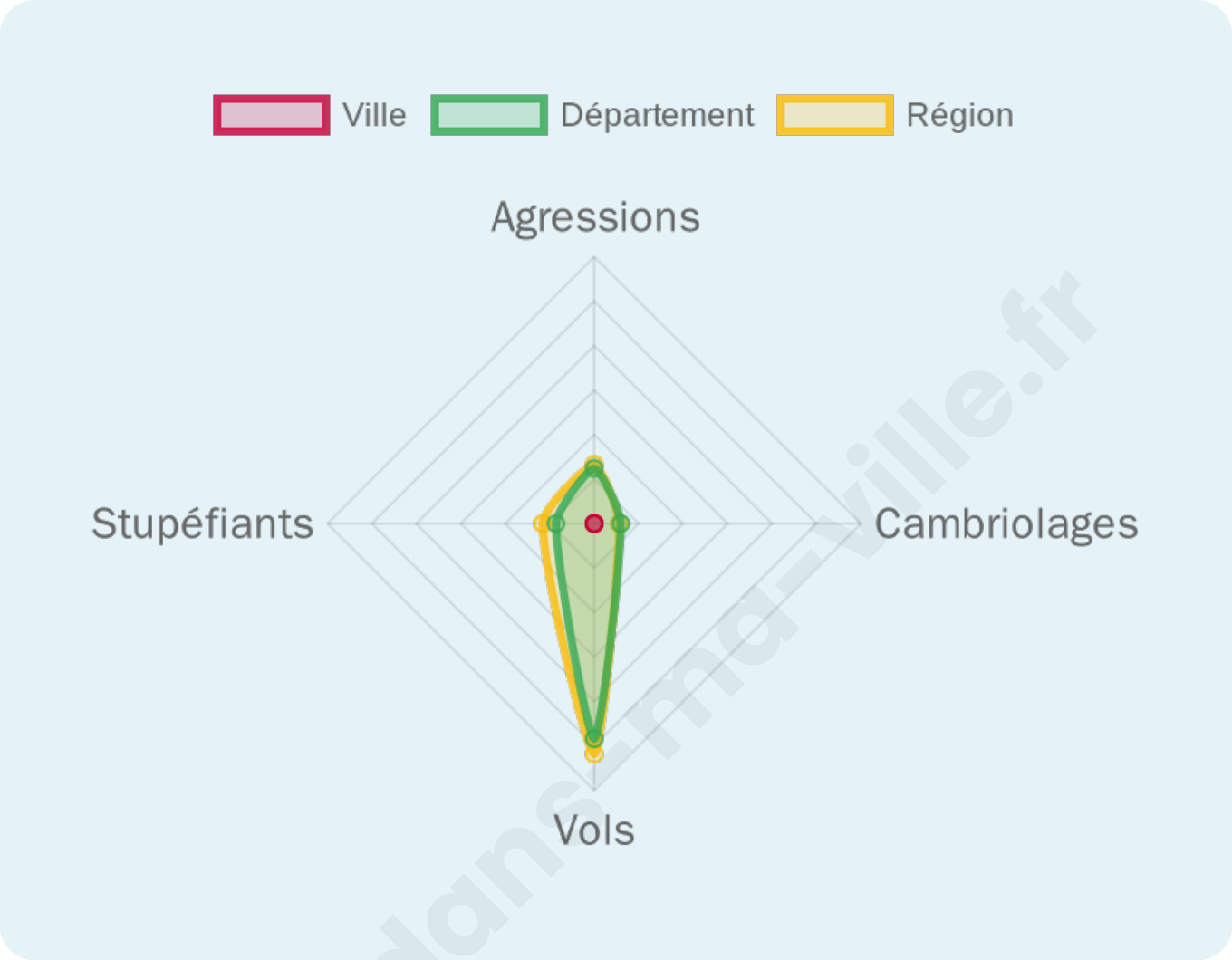

Sources : Bases statistiques communale, départementale et régionale de la délinquance enregistrée par la police et la gendarmerie nationales selon les dernières parutions officielles de 2025 portant sur l'année 2024 (data.gouv).
Agressions physiques / sexuelles : Violences sexuelles, coups et blessures volontaires intrafamiliaux, coups et blessures volontaires, autres coups, blessures volontaires et vols violents sans arme.
Cambriolages : Cambriolages de logements.
Vols : Vols avec armes, vols d'accessoires sur véhicules, vols dans les véhicules, vols de véhicules, vols sans violence contre des personnes, destructions, dégradations volontaires et escroqueries.
Stupéfiants : Trafic de stupéfiants dont (AFD) et usage de stupéfiants.

bien-dans-ma-ville.fr

Services à la population

Commerce

Hypermarché	X Ille-sur-Têt 25km
Supermarché	X Saint-Paul-de-Fenouillet 7km
Superêtte	X Saint-Paul-de-Fenouillet 7km
Boulangerie	X Saint-Paul-de-Fenouillet 7km
Boucherie	X Saint-Paul-de-Fenouillet 7km
Restaurant	1
Garage	X Auriac 5km
Station-service	X Saint-Paul-de-Fenouillet 6km
Banque	X Saint-Paul-de-Fenouillet 7km
La poste	X Caudiès-de-Fenouillèdes 9km
Coiffeur	X Prugnanes 5km
Tabac	X Saint-Paul-de-Fenouillet 7km
Bars / discothèque	X Saint-Paul-de-Fenouillet 7km
Bibliothèque	X Couiza 19km
Cinéma	X Couiza 19km
Vétérinaire	X Trilla 15km

Éducation

Crêche	X Saint-Paul-de-Fenouillet 7km
Ecole maternelle Public	X Saint-Paul-de-Fenouillet 7km
Ecole maternelle Privé	X Perpignan 39km
Ecole primaire Public	X Saint-Paul-de-Fenouillet 7km
Ecole primaire Privé	X Quillan 23km
Collège Public	X Saint-Paul-de-Fenouillet 7km
Collège Privé	X Quillan 25km
Lycée Public	X Quillan 23km
Lycée Privé	X Limoux 29km

Santé

Pharmacie	X Saint-Paul-de-Fenouillet 7km
Hôpital	X Quillan 23km
Laboratoire d'analyses médicales	X Quillan 23km
Etablissement pour handicapé	X Laroque-de-Fa 13km
EHPA	X Saint-Paul-de-Fenouillet 7km
Médecin	X Saint-Paul-de-Fenouillet 7km
Dentiste	X Axat 20km
Chirurgien	X Espéraza 21km
Dermatologue	X Capendu 36km
Anesthésiste	X Prades 28km
Gastro-entérologue	X Perpignan 37km
Gynécologue	X Saint-Paul-de-Fenouillet 7km
Cancérologue	X Perpignan 38km
Neurologue	X Corneilla-la-Rivière 28km
Ophtalmologue	X Ille-sur-Têt 25km
ORL	X Corneilla-la-Rivière 28km
Cardiologue	X Saint-Paul-de-Fenouillet 7km
Pédiatre	X Corneilla-la-Rivière 28km
Pneumologue	X Saint-Estève 35km
Psychologue	X Ille-sur-Têt 25km
Radiologue	X Quillan 23km
Rhumatologue	X Corneilla-la-Rivière 28km
Sage-femme	X Couiza 19km

bien-dans-

Sources : Base Sirene des entreprises et de leurs établissements selon les dernières parutions officielles de 2025 portant sur l'année 2024 (data.gouv). Liste, localisation et tarifs des professionnels de santé selon les dernières parutions officielles de 2025 portant sur l'année 2024 (opendatasoft) et FINESS Extraction du Fichier des établissements selon les dernières parutions officielles de 2025 portant sur l'année 2024 (data.gouv). Adresse et géolocalisation des établissements d'enseignement du premier et second degrés selon les dernières parutions officielles de 2025 portant sur l'année 2024 (data.education.gouv)

bien-dans-ma-ville.fr

Villes autour de Cubières-sur-Cinoble

Ville	Habitants	Superficie	Pop densité	Pop active	Taux chômage	Revenu moyen	Prix immobilier
Camps-sur-l'Agly	66	26 km²	3 h/km²	22.7%	4.5%	NC	937 €/m²
Soulatgé	126	24 km²	5 h/km²	40.5%	4.8%	NC	1 064 €/m²
Prugnanes	90	13 km²	7 h/km²	50%	10%	NC	504 €/m²
Fourtou	77	20 km²	4 h/km²	33.8%	0%	NC	907 €/m²
Saint-Paul-de-Fenouillet (11 avis)	1 742	43 km²	41 h/km²	35.9%	7.9%	17 000 €/an	1 062 €/m²
Rouffiac-des-Corbières	75	16 km²	5 h/km²	41.3%	14.7%	NC	2 086 €/m²
Auriac	33	20 km²	2 h/km²	30.3%	6.1%	NC	NC
Duilhac-sous-Peyrepertuse	140	21 km²	7 h/km²	42.9%	10%	15 780 €/an	1 005 €/m²
Caudiès-de-Fenouillèdes	586	36 km²	16 h/km²	33.3%	5.3%	18 400 €/an	702 €/m²
Saint-Martin-de-Fenouillet	49	10 km²	5 h/km²	42.9%	2%	NC	1 147 €/m²
Lesquerde	141	15 km²	9 h/km²	39.7%	7.8%	20 550 €/an	1 067 €/m²
Albières	117	17 km²	7 h/km²	41%	11.1%	15 540 €/an	531 €/m²
Fossé	52	4 km²	13 h/km²	34.6%	9.6%	NC	1 595 €/m²
Bugarach	250	26 km²	10 h/km²	45.2%	15.6%	15 230 €/an	1 947 €/m²
Fenouillet	100	18 km²	6 h/km²	40%	6%	NC	1 598 €/m²

bien-dans-ma-ville.fr

bien-dans-ma-ville.fr

Vous aimez votre ville ? Notez-la !

Et faites-nous part de vos remarques constructives

Avec

BIEN dans ma VILLE