



Version web

# Ville de Cruscades

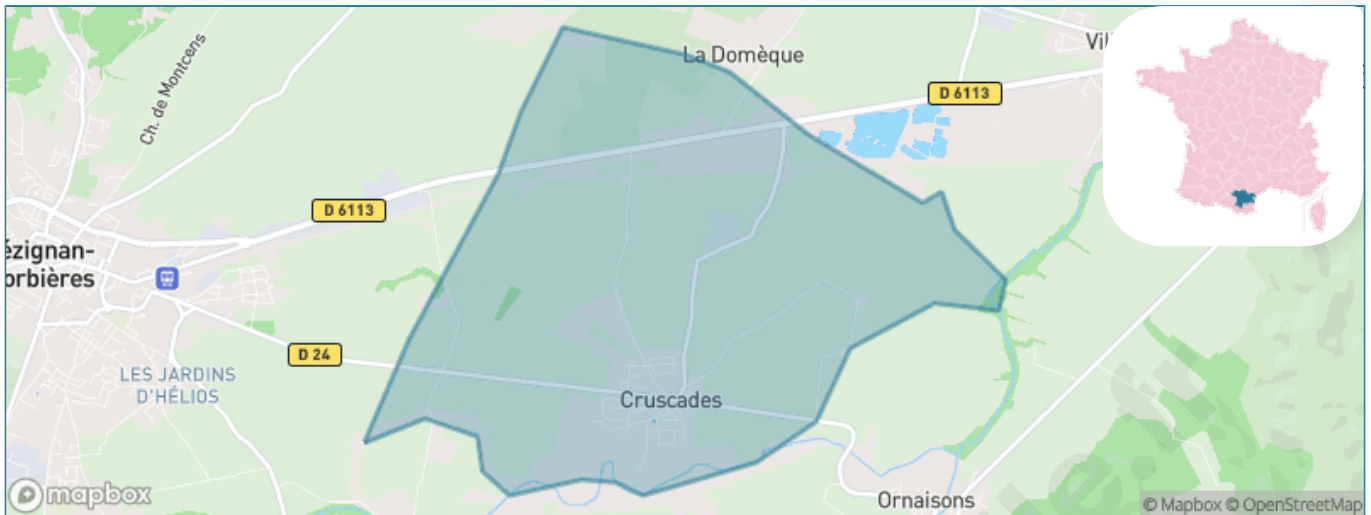
Présenté par

**BIEN** dans  
ma **VILLE** 

# Sommaire

Situation géographique .....	3
Statistiques sur la population .....	4
Evolution du nombre d'habitants .....	4
Tranche d'âge .....	5
0-14 ans .....	5
15-29 ans .....	5
30-44 ans .....	5
45-59 ans .....	5
60-74 ans .....	5
75-89 ans .....	5
90 ans et + .....	5
Activité professionnelle .....	5
Agriculteurs .....	5
Artisans, Commerçants .....	5
Cadres et sup. ....	5
Professions intermédiaires .....	5
Employé .....	5
Ouvrier .....	5
Retraité .....	5
Autres .....	5
Niveau de diplôme .....	6
Sans diplôme ou CEP .....	6
Brevet, BEPC, DNB .....	6
CAP-BEP ou équivalent .....	6
BAC ou équivalent .....	6
BAC+2 .....	6
BAC+3 ou +4 .....	6
BAC+5 ou plus .....	6
Composition des ménages .....	6
Couple sans enfant .....	6
Couple avec enfant(s) .....	6
Famille monoparentale .....	6
Colocation / Autre .....	6
Personnes seules .....	6
Profils électoraux .....	7
Premier tour .....	7
Sécurité .....	8
Evolution du nombre d'infractions .....	8
Pour comparer .....	9
Services à la population .....	10
Commerce .....	10
Éducation .....	10
Villes autour de Cruscades .....	12

# Situation géographique



## i Informations clés

- **Région** : Occitanie
- **Département** : Aude
- **Code postal** : 11200
- **Superficie** : 9 km<sup>2</sup>



# Statistiques sur la population



Nombre d'habitants

**936**



Age moyen

**38 ans**



Pop active

**43.6%**



Taux chômage

**9.9%**



Pop densité

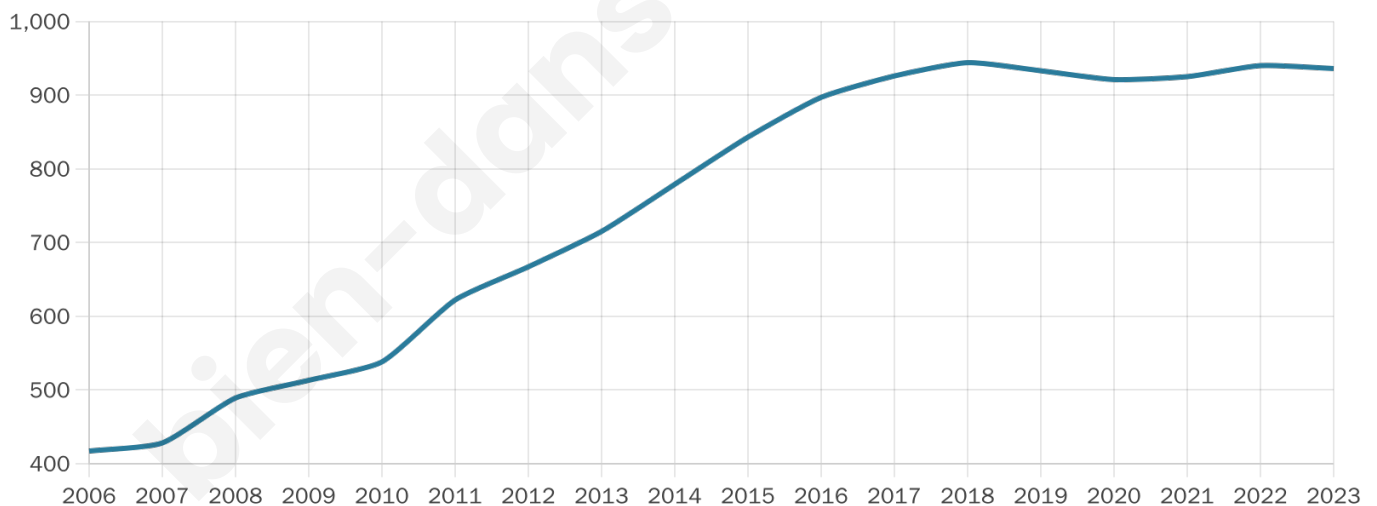
**104 h/km<sup>2</sup>**



Revenu moyen

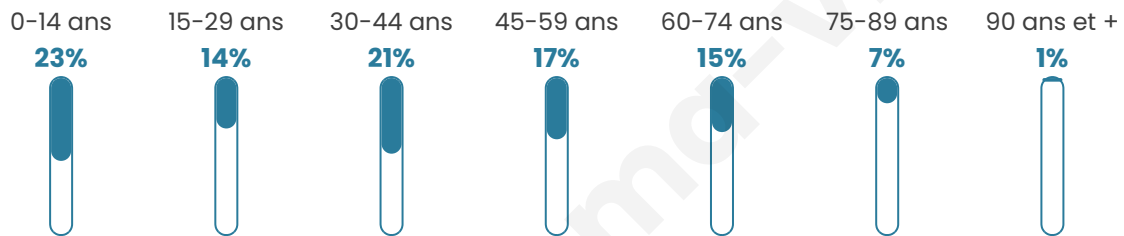
**20 190 €/an**

## Evolution du nombre d'habitants

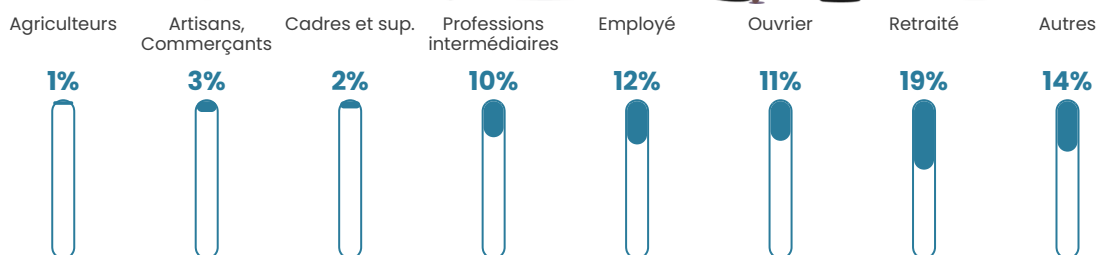


Sources : Institut national de la statistique et des études économiques (insee) selon Les dernières parutions officielles de 2024 portant sur les années 2020, 2021 et 2022.


## Tranche d'âge



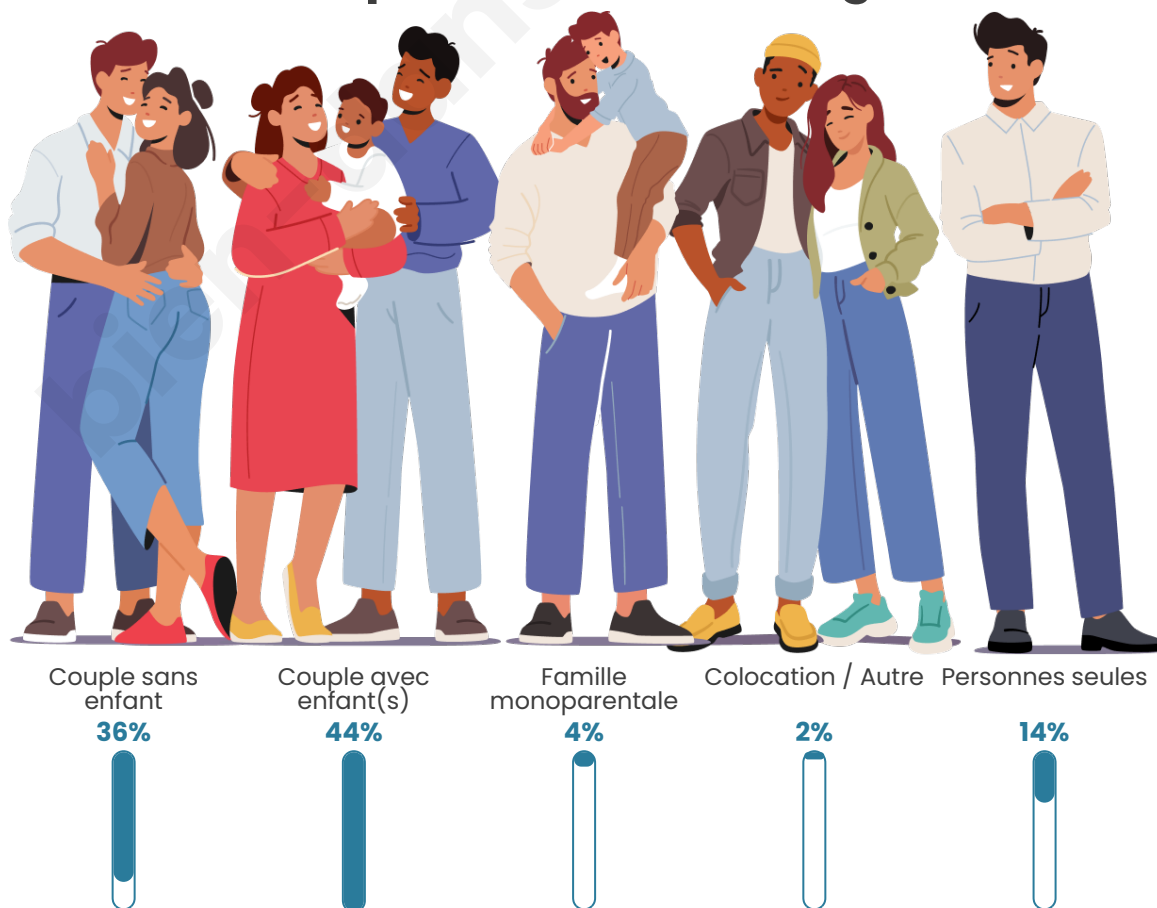
## Activité professionnelle



## Niveau de diplôme



## Composition des ménages





# Profils électoraux

## Premier tour

	Marine LE PEN	41.78 %
	Emmanuel MACRON	17.58 %
	Jean-Luc MÉLENCHON	13.24 %
	Éric ZEMMOUR	8.45 %
	Fabien ROUSSEL	4.34 %
	Nicolas DUPONT-AIGNAN	4.34 %
	Jean LASSALLE	2.97 %
	Valérie PÉCRESSE	2.28 %
	Anne HIDALGO	2.05 %
	Yannick JADOT	2.05 %
	Philippe POUTOU	0.68 %
	Nathalie ARTHAUD	0.23 %

## Second tour

	Emmanuel MACRON	29,67 %
	Marine LE PEN	70,33 %

### 537 inscrits

Participation : 81.01%

Votes blancs : 5.29%

Votes nuls : 4.83%

### 537 inscrits

Participation : 83.24%

Votes blancs : 1.12%

Votes nuls : 0.89%

# Sécurité



Agressions physiques / sexuelles

0



Cambriolages

0



Vols / dégradations

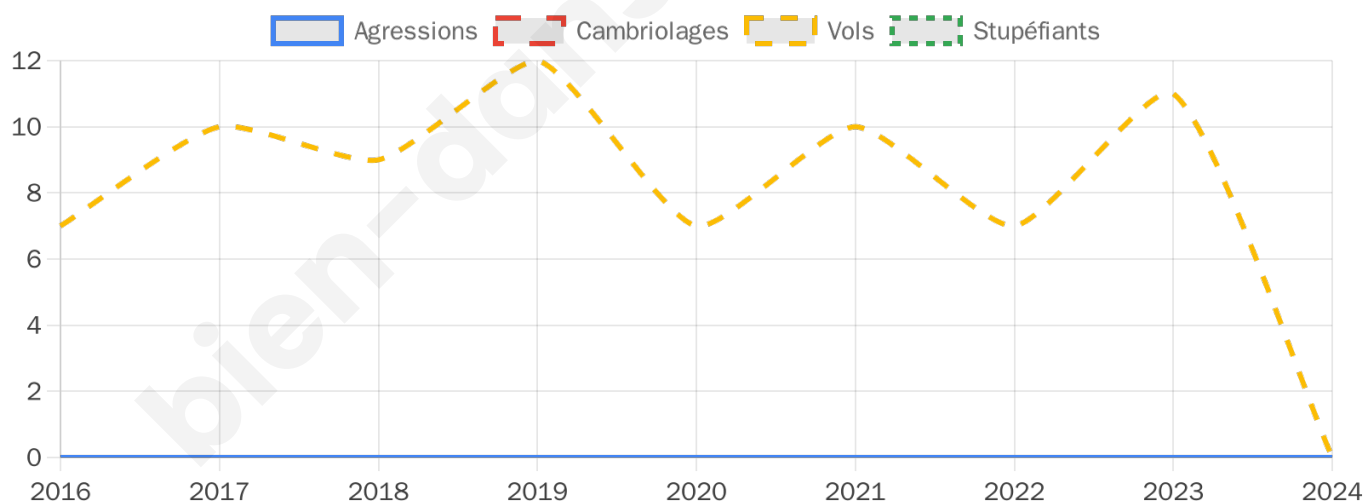
0



Stupéfiants

0

## Evolution du nombre d'infractions



## Pour comparer

(en proportion du nombre d'habitants)



Sources : Bases statistiques communale, départementale et régionale de la délinquance enregistrée par la police et la gendarmerie nationales selon les dernières parutions officielles de 2025 portant sur l'année 2024 ([data.gouv](https://data.gouv.fr)).

Agressions physiques / sexuelles : Violences sexuelles, coups et blessures volontaires intrafamiliaux, coups et blessures volontaires, autres coups, blessures volontaires et vols violents sans arme.

Cambriolages : Cambriolages de logements.

Vols : Vols avec armes, vols d'accessoires sur véhicules, vols dans les véhicules, vols de véhicules, vols sans violence contre des personnes, destructions, dégradations volontaires et escroqueries.

Stupéfiants : Trafic de stupéfiants dont (AFD) et usage de stupéfiants.

# Services à la population



## Commerce

Hypermarché	X <u>Lézignan-Corbières</u> 5km
Supermarché	X <u>Lézignan-Corbières</u> 4km
Superette	1
Boulangerie	1
Boucherie	X <u>Lézignan-Corbières</u> 5km
Restaurant	1
Garage	3
Station-service	X <u>Lézignan-Corbières</u> 4km
Banque	X <u>Lézignan-Corbières</u> 5km
La poste	X <u>Ornaisons</u> 2km
Coiffeur	X <u>Ornaisons</u> 2km
Tabac	X <u>Lézignan-Corbières</u> 5km
Bars / discothèque	X <u>Ornaisons</u> 2km
Bibliothèque	X <u>Oupia</u> 12km
Cinéma	X <u>Lézignan-Corbières</u> 5km
Vétérinaire	X <u>Lézignan-Corbières</u> 5km



## Santé

Pharmacie	X <u>Ornaisons</u> 2km
Hôpital	X <u>Lézignan-Corbières</u> 5km
Laboratoire d'analyses médicales	X <u>Lézignan-Corbières</u> 5km
Etablissement pour handicapé	X <u>Lézignan-Corbières</u> 4km
EHPA	X <u>Bizanet</u> 5km
Médecin	X <u>Ornaisons</u> 2km
Dentiste	X <u>Lézignan-Corbières</u> 4km
Chirurgien	X <u>Montredon-des-Corbières</u> 7km
Dermatologue	X <u>Sallèles-d'Aude</u> 13km
Anesthésiste	X <u>Montredon-des-Corbières</u> 7km
Gastro-entérologue	X <u>Lézignan-Corbières</u> 6km
Gynécologue	X <u>Narbonne</u> 14km
Cancérologue	X <u>Montredon-des-Corbières</u> 7km
Neurologue	X <u>Montredon-des-Corbières</u> 7km
Ophtalmologue	X <u>Lézignan-Corbières</u> 5km
ORL	X <u>Montredon-des-Corbières</u> 7km
Cardiologue	X <u>Montredon-des-Corbières</u> 7km
Pédiatre	X <u>Narbonne</u> 18km
Pneumologue	X <u>Narbonne</u> 16km
Psychologue	X <u>Narbonne</u> 14km
Radiologue	X <u>Lézignan-Corbières</u> 5km
Rhumatologue	X <u>Lézignan-Corbières</u> 5km
Sage-femme	X <u>Lézignan-Corbières</u> 4km



## Éducation

Crèche	X <u>Ornaisons</u> 2km
Ecole maternelle Public	X <u>Lézignan-Corbières</u> 5km
Ecole maternelle Privé	X <u>Perpignan</u> 54km
Ecole primaire Public	1
Ecole primaire Privé	X <u>Lézignan-Corbières</u> 5km
Collège Public	X <u>Lézignan-Corbières</u> 4km
Collège Privé	X <u>Lézignan-Corbières</u> 4km
Lycée Public	X <u>Lézignan-Corbières</u> 5km

Lycée Privé

X Lézignan-Corbières  
4km

Sources : Base Sirene des entreprises et de leurs établissements selon les dernières parutions officielles de 2025 portant sur l'année 2024 ([data.gouv](#)). Liste, localisation et tarifs des professionnels de santé selon les dernières parutions officielles de 2025 portant sur l'année 2024 ([opendatasoft](#)) et FINESS Extraction du Fichier des établissements selon les dernières parutions officielles de 2025 portant sur l'année 2024 ([data.gouv](#)). Adresse et géolocalisation des établissements d'enseignement du premier et second degrés selon les dernières parutions officielles de 2025 portant sur l'année 2024 ([data.education.gouv](#))

bien-dans-ma-ville.fr

## Villes autour de Cruscades

Ville	Habitants	Superficie	Pop densité	Pop active	Taux chômage	Revenu moyen	Prix immobilier
Ornaisons (4 avis)	1 161	10 km <sup>2</sup>	116 h/km <sup>2</sup>	41%	5.7%	21 760 €/an	1 627 €/m <sup>2</sup>
Luc-sur-Orbieu (1 avis)	1 173	9 km <sup>2</sup>	130 h/km <sup>2</sup>	39.9%	5.3%	20 630 €/an	1 555 €/m <sup>2</sup>
Lézignan-Corbières (34 avis)	10 343	37 km <sup>2</sup>	280 h/km <sup>2</sup>	36.1%	7.1%	19 390 €/an	1 361 €/m <sup>2</sup>
Villedaigne (1 avis)	599	2 km <sup>2</sup>	300 h/km <sup>2</sup>	35.7%	6.3%	17 280 €/an	1 848 €/m <sup>2</sup>
Canet	1 873	14 km <sup>2</sup>	134 h/km <sup>2</sup>	44.2%	6.9%	21 930 €/an	1 950 €/m <sup>2</sup>
Bizanet	1 730	37 km <sup>2</sup>	47 h/km <sup>2</sup>	45.8%	5.9%	21 900 €/an	1 709 €/m <sup>2</sup>
Boutenac (1 avis)	747	23 km <sup>2</sup>	32 h/km <sup>2</sup>	44.2%	4.6%	21 660 €/an	1 549 €/m <sup>2</sup>
Saint-André-de-Roquelongue (1 avis)	1 488	30 km <sup>2</sup>	50 h/km <sup>2</sup>	40.6%	5.8%	21 090 €/an	1 642 €/m <sup>2</sup>
Paraza (1 avis)	700	9 km <sup>2</sup>	78 h/km <sup>2</sup>	39%	6.9%	20 830 €/an	1 837 €/m <sup>2</sup>
Roubia	520	7 km <sup>2</sup>	74 h/km <sup>2</sup>	44.2%	8.7%	20 470 €/an	1 559 €/m <sup>2</sup>
Ferrals-les-Corbières	1 275	16 km <sup>2</sup>	80 h/km <sup>2</sup>	40%	6.4%	20 570 €/an	1 372 €/m <sup>2</sup>
Névian (1 avis)	1 286	14 km <sup>2</sup>	92 h/km <sup>2</sup>	50%	4.1%	22 270 €/an	1 534 €/m <sup>2</sup>
Raissac-d'Aude	222	5 km <sup>2</sup>	44 h/km <sup>2</sup>	41.9%	4.5%	19 780 €/an	1 739 €/m <sup>2</sup>
Argens-Minervois	395	4 km <sup>2</sup>	99 h/km <sup>2</sup>	37%	7.1%	21 000 €/an	1 564 €/m <sup>2</sup>
Ventenac-en-Minervois	644	6 km <sup>2</sup>	107 h/km <sup>2</sup>	35.2%	3.3%	22 260 €/an	1 873 €/m <sup>2</sup>

bien-dans-ma-ville.fr



# **Vous aimez votre ville ? Notez-la !**

Et faites-nous part de vos remarques constructives



Avec

**BIEN** dans ma **VILLE** 