



Version web

Ville de Cruas

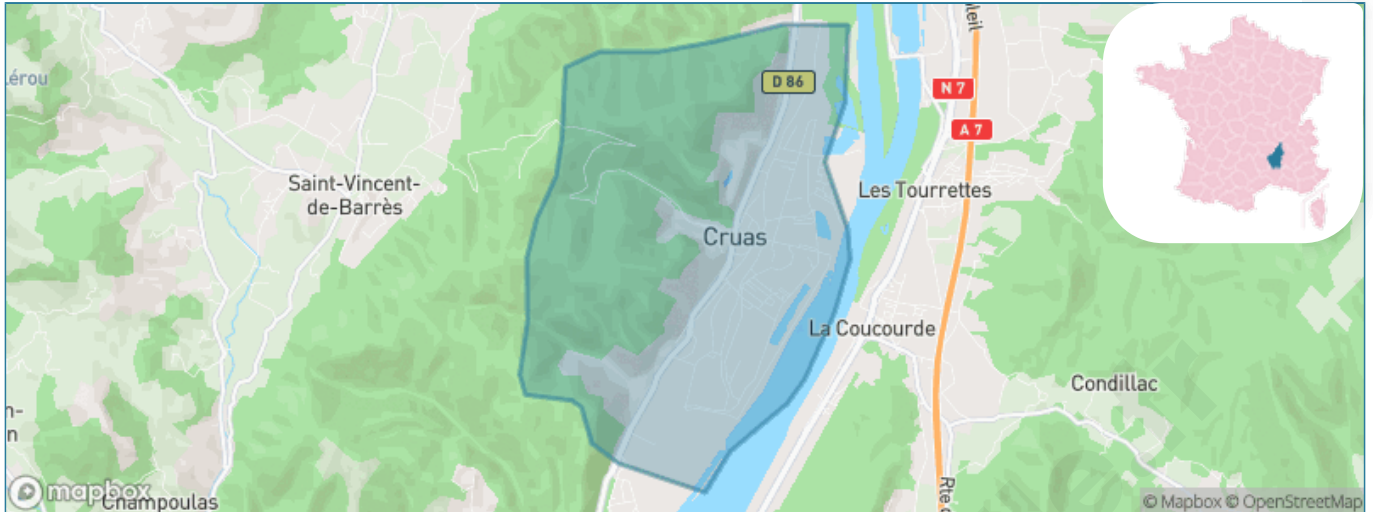
Présenté par

BIEN dans
ma **VILLE** 

Sommaire

Situation géographique	3
Statistiques sur la population	4
Evolution du nombre d'habitants	4
Tranche d'âge	5
0-14 ans	5
15-29 ans	5
30-44 ans	5
45-59 ans	5
60-74 ans	5
75-89 ans	5
90 ans et +	5
Activité professionnelle	5
Agriculteurs	5
Artisans, Commerçants	5
Cadres et sup.	5
Professions intermédiaires	5
Employé	5
Ouvrier	5
Retraité	5
Autres	5
Niveau de diplôme	6
Sans diplôme ou CEP	6
Brevet, BEPC, DNB	6
CAP-BEP ou équivalent	6
BAC ou équivalent	6
BAC+2	6
BAC+3 ou +4	6
BAC+5 ou plus	6
Composition des ménages	6
Couple sans enfant	6
Couple avec enfant(s)	6
Famille monoparentale	6
Colocation / Autre	6
Personnes seules	6
Profil électoraux	7
Premier tour	7
Sécurité	8
Evolution du nombre d'infractions	8
Pour comparer	9
Services à la population	10
Commerce	10
Éducation	10
Villes autour de Cruas	11
Avis sur la ville de Cruas	12
Moyenne par critère	12
Villes autour de Cruas	12
Répartition des avis par note	12
Répartition des avis par note	12

Situation géographique



i Informations clés

- **Région** : Auvergne-Rhône-Alpes
- **Département** : Ardèche
- **Code postal** : 07350
- **Superficie** : 15 km²



Statistiques sur la population



Nombre d'habitants

2 898



Age moyen

39 ans



Pop active

46.1%



Taux chômage

7.3%



Pop densité

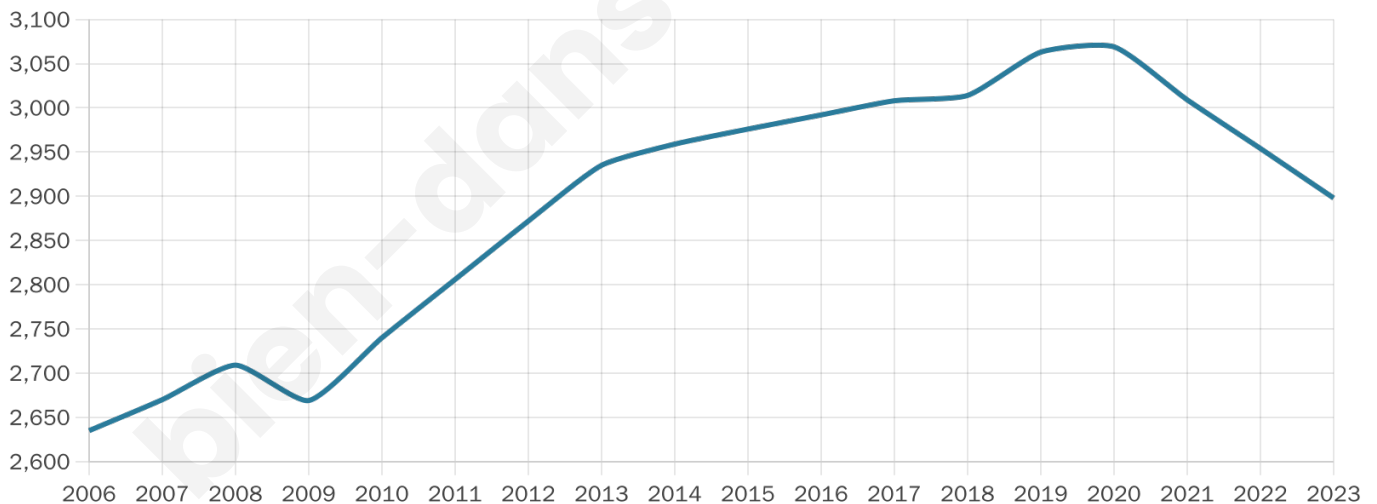
193 h/km²



Revenu moyen

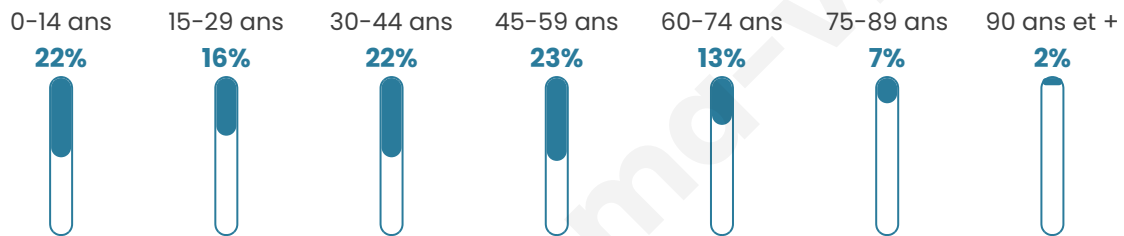
22 970 €/an

Evolution du nombre d'habitants

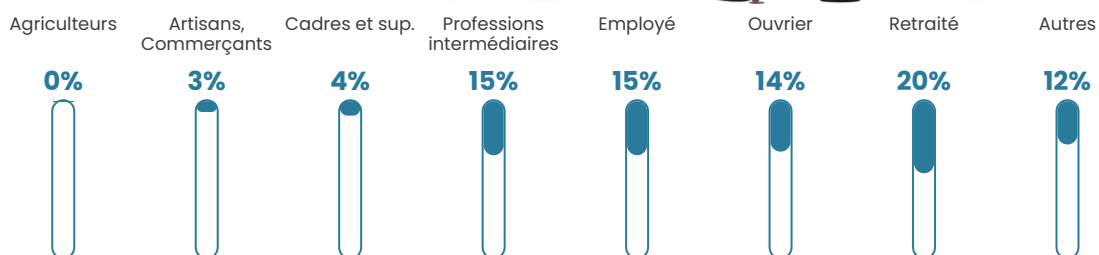


Sources : Institut national de la statistique et des études économiques (insee) selon Les dernières parutions officielles de 2024 portant sur les années 2020, 2021 et 2022.


Tranche d'âge



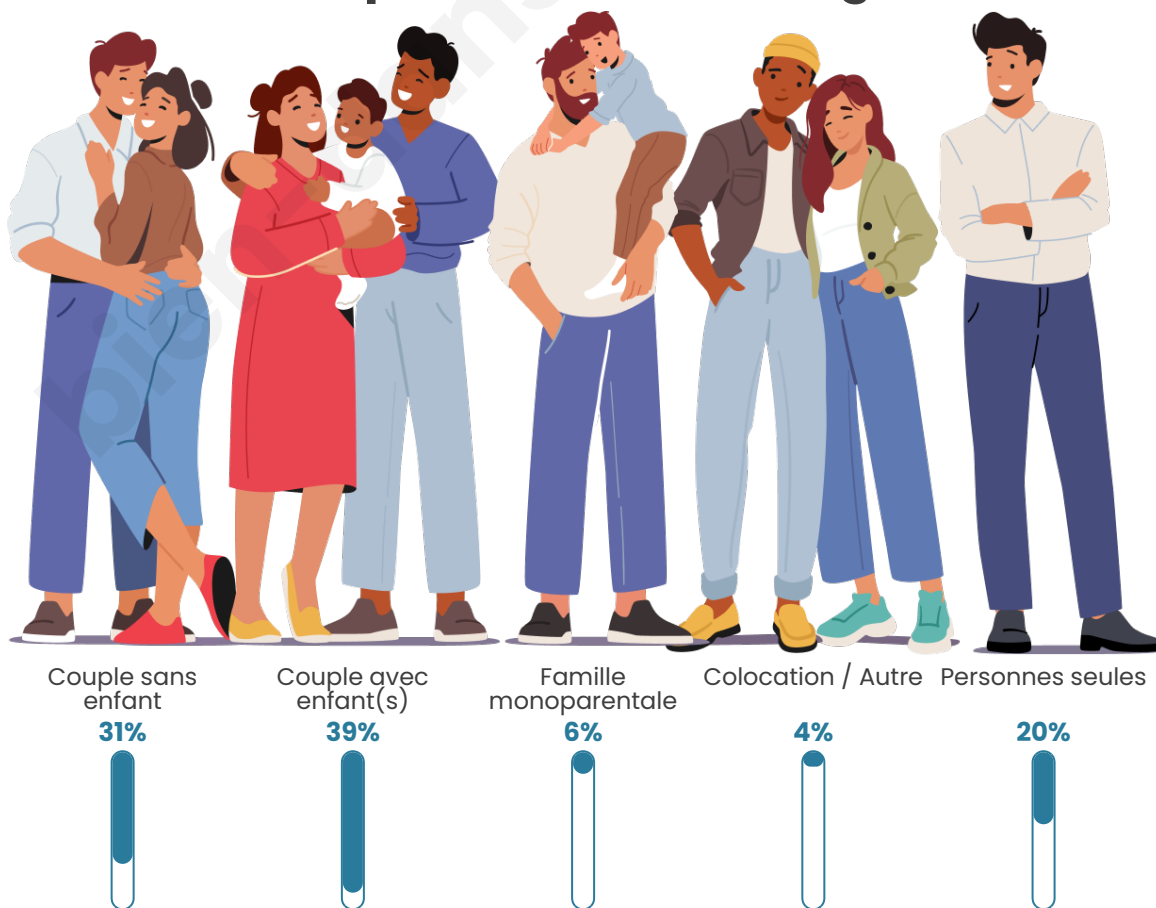
Activité professionnelle



Niveau de diplôme



Composition des ménages



Profils électoraux

Premier tour

	Marine LE PEN	32.23 %
	Jean-Luc MÉLENCHON	21.39 %
	Emmanuel MACRON	15.52 %
	Éric ZEMMOUR	7.97 %
	Fabien ROUSSEL	6.59 %
	Jean LASSALLE	4.73 %
	Yannick JADOT	3.06 %
	Valérie PÉCRESSE	2.82 %
	Nicolas DUPONT-AIGNAN	2.34 %
	Anne HIDALGO	1.50 %
	Philippe POUTOU	1.26 %
	Nathalie ARTHAUD	0.60 %



2 295 inscrits

Participation : 74.81%

Votes blancs : 2.10%

Votes nuls : 0.70%

Second tour

	Emmanuel MACRON	40,1 %
	Marine LE PEN	59,9 %

2 294 inscrits

Participation : 71.75%

Votes blancs : 10.39%

Votes nuls : 2.49%

Sécurité



Agressions physiques / sexuelles

0



Cambriolages

0



Vols / dégradations

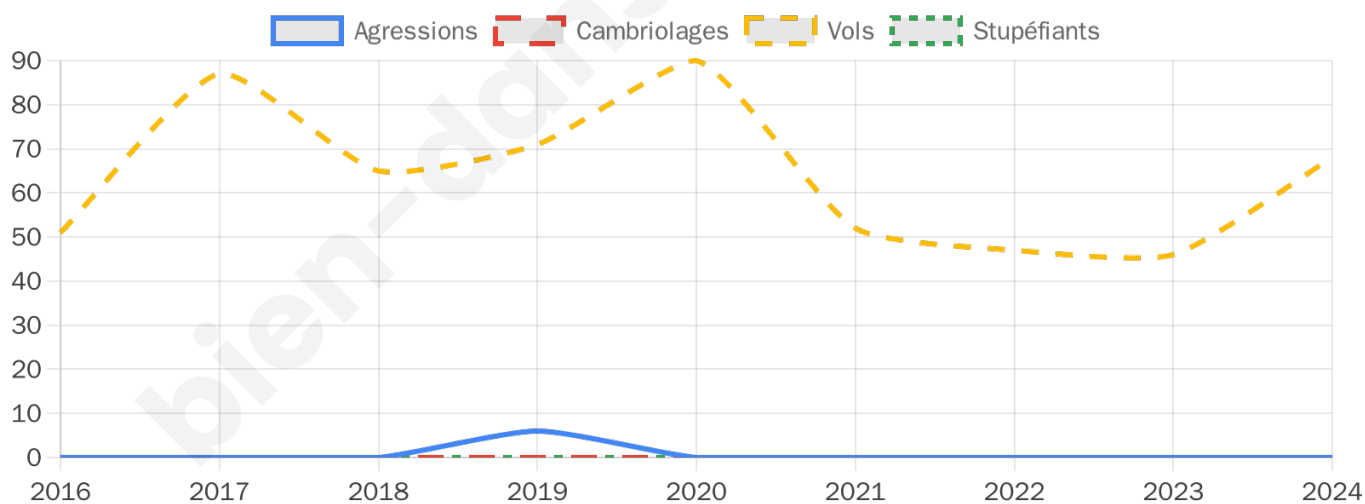
68



Stupéfiants

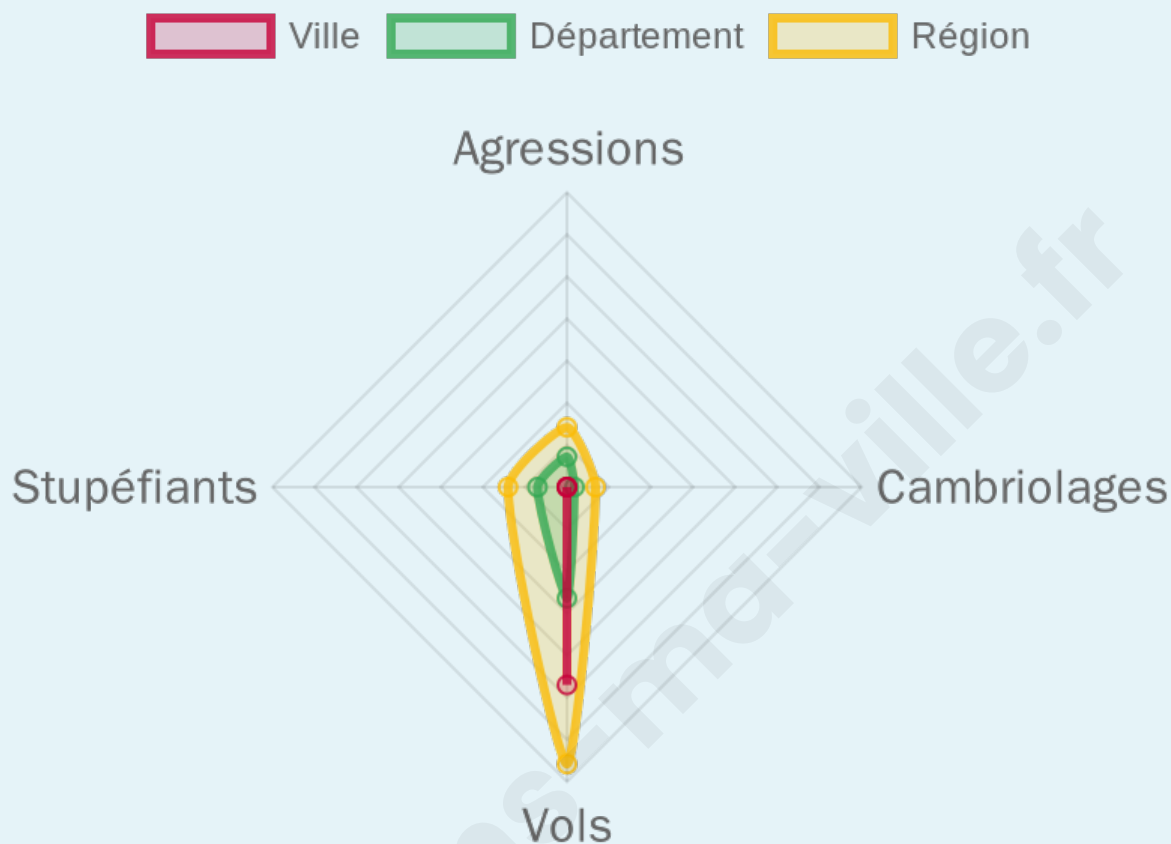
0

Evolution du nombre d'infractions



Pour comparer

(en proportion du nombre d'habitants)



Sources : Bases statistiques communale, départementale et régionale de la délinquance enregistrée par la police et la gendarmerie nationales selon les dernières parutions officielles de 2025 portant sur l'année 2024 ([data.gouv](https://data.gouv.fr)).

Agressions physiques / sexuelles : Violences sexuelles, coups et blessures volontaires intrafamiliaux, coups et blessures volontaires, autres coups, blessures volontaires et vols violents sans arme.

Cambriolages : Cambriolages de logements.

Vols : Vols avec armes, vols d'accessoires sur véhicules, vols dans les véhicules, vols de véhicules, vols sans violence contre des personnes, destructions, dégradations volontaires et escroqueries.

Stupéfiants : Trafic de stupéfiants dont (AFD) et usage de stupéfiants.

Services à la population



Commerce

Hypermarché	X <u>Montélimar</u> 9km
Supermarché	X <u>Meysse</u> 6km
Superette	2
Boulangerie	2
Boucherie	1
Restaurant	5
Garage	5
Station-service	X <u>Les Tourrettes</u> 2km
Banque	3
La poste	X <u>Les Tourrettes</u> 2km
Coiffeur	3
Tabac	1
Bars / discothèque	X <u>Meysse</u> 6km
Bibliothèque	X <u>Meysse</u> 6km
Cinéma	X <u>Montélimar</u> 10km
Vétérinaire	X <u>Saulce-sur-Rhône</u> 8km



Santé

Pharmacie	1
Hôpital	X <u>Montélimar</u> 8km
Laboratoire d'analyses médicales	X <u>Montélimar</u> 11km
Etablissement pour handicapé	X <u>Montélimar</u> 9km
EHPA	1
Médecin	2
Dentiste	3
Chirurgien	X <u>Montélimar</u> 9km
Dermatologue	X <u>Montélimar</u> 10km
Anesthésiste	X <u>Montélimar</u> 11km
Gastro-entérologue	X <u>Montélimar</u> 11km
Gynécologue	X <u>Montélimar</u> 10km
Cancérologue	X <u>Valence</u> 31km
Neurologue	X <u>Montélimar</u> 11km
Ophthalmologue	X <u>Saulce-sur-Rhône</u> 7km
ORL	X <u>Montélimar</u> 11km
Cardiologue	X <u>Montélimar</u> 11km
Pédiatre	X <u>Montélimar</u> 11km
Pneumologue	X <u>Montélimar</u> 11km
Psychologue	X <u>Sauzet</u> 7km
Radiologue	X <u>Montélimar</u> 8km
Rhumatologue	X <u>Montélimar</u> 11km
Sage-femme	1



Éducation

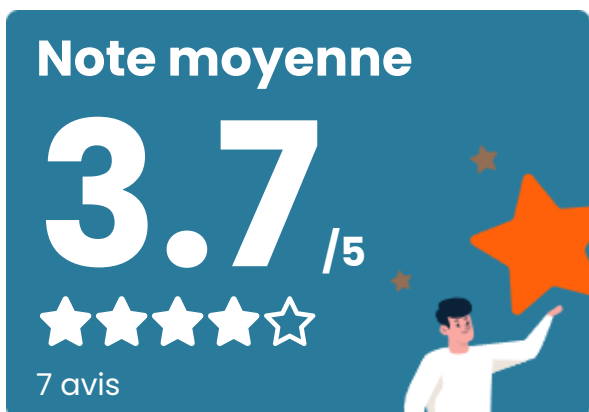
Crèche	1
Ecole maternelle Public	1
Ecole maternelle Privé	X <u>Vaison-la-Romaine</u> 52km
Ecole primaire Public	1
Ecole primaire Privé	1
Collège Public	1
Collège Privé	X <u>Montélimar</u> 11km
Lycée Public	X <u>Montélimar</u> 9km
Lycée Privé	X <u>Montélimar</u> 10km

Sources : Base Sirene des entreprises et de leurs établissements selon les dernières parutions officielles de 2025 portant sur l'année 2024 ([data.gouv](#)). Liste, localisation et tarifs des professionnels de santé selon les dernières parutions officielles de 2025 portant sur l'année 2024 ([opendatasoft](#)) et FINISS Extraction du Fichier des établissements selon les dernières parutions officielles de 2025 portant sur l'année 2024 ([data.gouv](#)). Adresse et géolocalisation des établissements d'enseignement du premier et second degrés selon les dernières parutions officielles de 2025 portant sur l'année 2024 ([data.education.gouv](#))

Villes autour de Cruas

Ville	Habitants	Superficie	Pop densité	Pop active	Taux chômage	Revenu moyen	Prix immobilier
La Coucourde	1 240	11 km ²	113 h/km ²	48%	4.2%	21 770 €/an	1 348 €/m ²
Les Tourrettes	1 087	7 km ²	155 h/km ²	46.6%	4.5%	22 020 €/an	1 799 €/m ²
Condillac (1 avis)	132	9 km ²	15 h/km ²	43.2%	4.5%	22 480 €/an	3 461 €/m ²
Saint-Vincent-de-Barrès (2 avis)	824	19 km ²	43 h/km ²	47.1%	2.5%	25 130 €/an	2 310 €/m ²
Meysse (3 avis)	1 366	19 km ²	72 h/km ²	48.4%	5.1%	22 820 €/an	1 748 €/m ²
Saulce-sur-Rhône (1 avis)	1 892	18 km ²	105 h/km ²	47.1%	5.5%	21 660 €/an	2 690 €/m ²
Savasse (1 avis)	1 631	22 km ²	74 h/km ²	46.3%	3.5%	25 600 €/an	2 212 €/m ²
Mirmande	611	26 km ²	24 h/km ²	48%	3.6%	26 440 €/an	2 789 €/m ²
Saint-Lager-Bressac	971	15 km ²	65 h/km ²	51%	3.2%	23 930 €/an	2 070 €/m ²
Sauzet (4 avis)	1 882	19 km ²	99 h/km ²	45.2%	3.8%	26 630 €/an	1 860 €/m ²
Baix (2 avis)	1 296	17 km ²	76 h/km ²	51.6%	4.6%	22 850 €/an	1 915 €/m ²
La Laupie (1 avis)	789	9 km ²	88 h/km ²	48%	2.8%	24 580 €/an	1 553 €/m ²
Saint-Marcel-lès-Sauzet (3 avis)	1 228	4 km ²	307 h/km ²	49.3%	3.4%	25 390 €/an	1 820 €/m ²
Ancône (2 avis)	1 338	1 km ²	1 338 h/km ²	50.1%	5.2%	22 900 €/an	1 960 €/m ²
Marsanne	1 246	34 km ²	37 h/km ²	48.4%	3.1%	26 000 €/an	2 428 €/m ²

Avis sur la ville de Cruas



Moyenne par critère



Villes autour de Cruas

Ville	Note globale	Sécurité	Éducation	Sport Loisir	Environnement	Vie pratique
La Coucourde	-	-	-	-	-	-
Les Tourrettes	-	-	-	-	-	-
Condillac (1 avis)	2.0	5.0	0.0	0.0	5.0	0.0
Saint-Vincent-de-Barrès (2 avis)	2.3	4.5	1.5	1.5	4.0	0.0
Meysses (3 avis)	4.2	4.3	4.0	4.3	4.3	4.0
Saulce-sur-Rhône (1 avis)	3.6	4.0	3.0	3.0	4.0	4.0
Savasse (1 avis)	3.4	3.0	5.0	3.0	4.0	2.0
Mirmande	-	-	-	-	-	-
Saint-Lager-Bressac	-	-	-	-	-	-
Sauzet (4 avis)	4.1	3.5	4.0	4.3	4.5	4.0
Baix (2 avis)	3.3	4.0	4.0	2.5	3.5	2.5
La Laupie (1 avis)	3.4	3.0	3.0	3.0	4.0	4.0
Saint-Marcel-lès-Sauzet (3 avis)	3.1	3.3	3.3	3.0	3.3	2.7
Ancône (2 avis)	4.1	4.0	4.5	4.0	4.5	3.5
Marsanne	-	-	-	-	-	-



Vous aimez votre ville ? Notez-la !

Et faites-nous part de vos remarques constructives



Avec

BIEN dans ma **VILLE** 