



Version web

# Ville de Crotenay

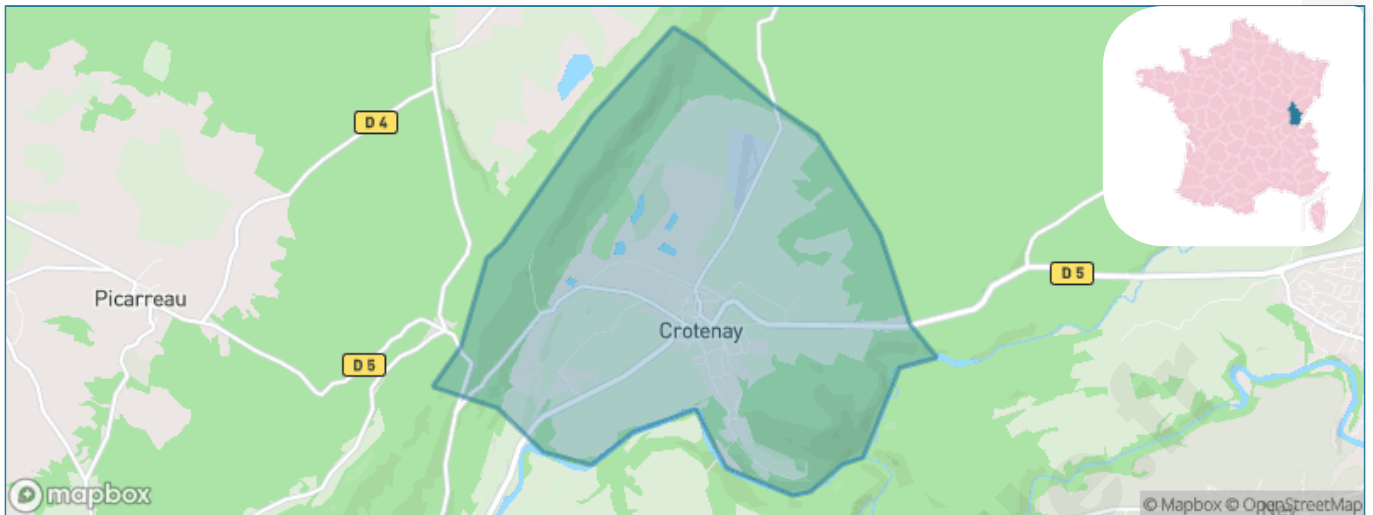
Présenté par

**BIEN** dans  
ma **VILLE** 

# Sommaire

Situation géographique .....	3
Statistiques sur la population .....	4
Evolution du nombre d'habitants .....	4
Tranche d'âge .....	5
0-14 ans .....	5
15-29 ans .....	5
30-44 ans .....	5
45-59 ans .....	5
60-74 ans .....	5
75-89 ans .....	5
90 ans et + .....	5
Activité professionnelle .....	5
Agriculteurs .....	5
Artisans, Commerçants .....	5
Cadres et sup. ....	5
Professions intermédiaires .....	5
Employé .....	5
Ouvrier .....	5
Retraité .....	5
Autres .....	5
Niveau de diplôme .....	6
Sans diplôme ou CEP .....	6
Brevet, BEPC, DNB .....	6
CAP-BEP ou équivalent .....	6
BAC ou équivalent .....	6
BAC+2 .....	6
BAC+3 ou +4 .....	6
BAC+5 ou plus .....	6
Composition des ménages .....	6
Couple sans enfant .....	6
Couple avec enfant(s) .....	6
Famille monoparentale .....	6
Colocation / Autre .....	6
Personnes seules .....	6
Profils électoraux .....	7
Premier tour .....	7
Sécurité .....	8
Evolution du nombre d'infractions .....	8
Pour comparer .....	9
Services à la population .....	10
Commerce .....	10
Éducation .....	10
Villes autour de Crotenay .....	11

# Situation géographique



## i Informations clés

- **Région** : Bourgogne-Franche-Comté
- **Département** : Jura
- **Code postal** : 39300
- **Superficie** : 11 km<sup>2</sup>

RÉGION  
BOURGOGNE  
FRANCHE  
COMTE

Ju  
ra  
LE DÉPARTEMENT



# Statistiques sur la population



Nombre d'habitants

**610**



Age moyen

**43 ans**



Pop active

**46.4%**



Taux chômage

**4.4%**



Pop densité

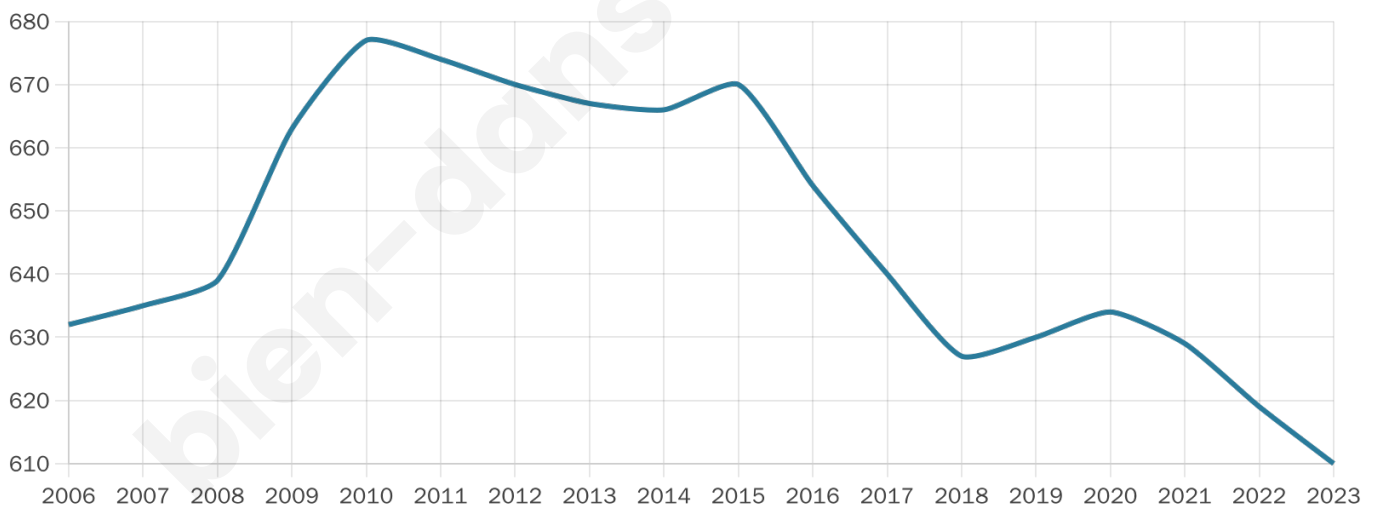
**55 h/km<sup>2</sup>**



Revenu moyen

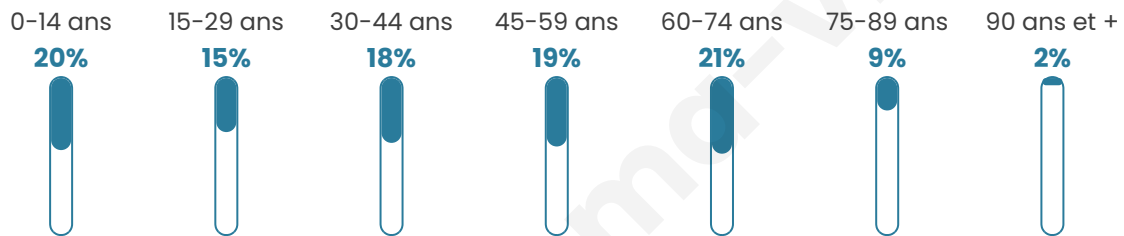
**24 370 €/an**

## Evolution du nombre d'habitants

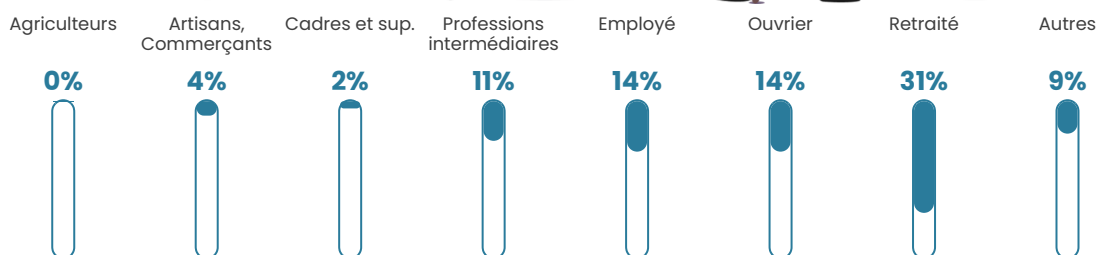


Sources : Institut national de la statistique et des études économiques (insee) selon Les dernières parutions officielles de 2024 portant sur les années 2020, 2021 et 2022.


## Tranche d'âge




## Activité professionnelle



## Niveau de diplôme















## Composition des ménages



# Profils électoraux

## Premier tour

	Marine LE PEN	30.36 %
	Emmanuel MACRON	26.02 %
	Jean-Luc MÉLENCHON	16.33 %
	Jean LASSALLE	4.34 %
	Éric ZEMMOUR	4.34 %
	Yannick JADOT	4.34 %
	Fabien ROUSSEL	4.08 %
	Valérie PÉCRESSE	3.83 %
	Anne HIDALGO	3.32 %
	Nicolas DUPONT-AIGNAN	2.55 %
	Nathalie ARTHAUD	0.26 %
	Philippe POUTOU	0.26 %



### 493 inscrits

Participation : 80.53%

Votes blancs : 0.76%

Votes nuls : 0.50%

## Second tour

	Emmanuel MACRON	52,81 %
	Marine LE PEN	47,19 %

### 493 inscrits

Participation : 79.72%

Votes blancs : 8.4%

Votes nuls : 1.02%

# Sécurité



Agressions physiques / sexuelles

0



Cambriolages

0



Vols / dégradations

0



Stupéfiants

0

## Evolution du nombre d'infractions



## Pour comparer

(en proportion du nombre d'habitants)



Sources : Bases statistiques communale, départementale et régionale de la délinquance enregistrée par la police et la gendarmerie nationales selon les dernières parutions officielles de 2025 portant sur l'année 2024 ([data.gouv](https://data.gouv.fr)).

Agressions physiques / sexuelles : Violences sexuelles, coups et blessures volontaires intrafamiliaux, coups et blessures volontaires, autres coups, blessures volontaires et vols violents sans arme.

Cambriolages : Cambriolages de logements.

Vols : Vols avec armes, vols d'accessoires sur véhicules, vols dans les véhicules, vols de véhicules, vols sans violence contre des personnes, destructions, dégradations volontaires et escroqueries.

Stupéfiants : Trafic de stupéfiants dont (AFD) et usage de stupéfiants.

# Services à la population



## Commerce

Hypermarché	X <a href="#">Champagnole</a> 8km
Supermarché	X <a href="#">Champagnole</a> 7km
Superette	X <a href="#">Montrond</a> 5km
Boulangerie	X <a href="#">Pont-du-Navoy</a> 4km
Boucherie	X <a href="#">La Marre</a> 9km
Restaurant	1
Garage	X <a href="#">Monnet-la-Ville</a> 4km
Station-service	X <a href="#">Champagnole</a> 8km
Banque	X <a href="#">Champagnole</a> 7km
La poste	1
Coiffeur	X <a href="#">Monnet-la-Ville</a> 4km
Tabac	X <a href="#">Monnet-la-Ville</a> 4km
Bars / discothèque	1
Bibliothèque	X <a href="#">Champagnole</a> 7km
Cinéma	X <a href="#">Champagnole</a> 7km
Vétérinaire	X <a href="#">Champagnole</a> 7km



## Santé

Pharmacie	X <a href="#">Champagnole</a> 6km
Hôpital	X <a href="#">Champagnole</a> 7km
Laboratoire d'analyses médicales	X <a href="#">Champagnole</a> 7km
Etablissement pour handicapé	X <a href="#">Champagnole</a> 6km
EHPA	X <a href="#">Champagnole</a> 6km
Médecin	X <a href="#">Champagnole</a> 6km
Dentiste	X <a href="#">Champagnole</a> 6km
Chirurgien	X <a href="#">Lons-le-Saunier</a> 22km
Dermatologue	X <a href="#">Beaufort-Orbagna</a> 35km
Anesthésiste	X <a href="#">Lons-le-Saunier</a> 22km
Gastro-entérologue	X <a href="#">La Chaux-du-Dombief</a> 18km
Gynécologue	X <a href="#">Bans</a> 31km
Cancérologue	X <a href="#">Annemasse</a> 70km
Neurologue	X <a href="#">Lons-le-Saunier</a> 22km
Ophthalmologue	X <a href="#">Champagnole</a> 7km
ORL	X <a href="#">Lons-le-Saunier</a> 22km
Cardiologue	X <a href="#">Arbois</a> 17km
Pédiatre	X <a href="#">Lons-le-Saunier</a> 22km
Pneumologue	X <a href="#">Dole</a> 43km
Psychologue	X <a href="#">Champagnole</a> 8km
Radiologue	X <a href="#">Champagnole</a> 7km
Rhumatologue	X <a href="#">Lons-le-Saunier</a> 20km
Sage-femme	X <a href="#">Champagnole</a> 6km



## Éducation

Crèche	X <a href="#">Monnet-la-Ville</a> 2km
Ecole maternelle Public	X <a href="#">Champagnole</a> 6km
Ecole maternelle Privé	X <a href="#">Divonne-les-Bains</a> 50km
Ecole primaire Public	1
Ecole primaire Privé	X <a href="#">Champagnole</a> 7km
Collège Public	X <a href="#">Champagnole</a> 9km
Collège Privé	X <a href="#">Champagnole</a> 7km
Lycée Public	X <a href="#">Champagnole</a> 8km
Lycée Privé	X <a href="#">Champagnole</a> 7km

Sources : Base Sirene des entreprises et de leurs établissements selon les dernières parutions officielles de 2025 portant sur l'année 2024 ([data.gouv](#)). Liste, localisation et tarifs des professionnels de santé selon les dernières parutions officielles de 2025 portant sur l'année 2024 ([opendatasoft](#)) et FINISS Extraction du Fichier des établissements selon les dernières parutions officielles de 2025 portant sur l'année 2024 ([data.gouv](#)). Adresse et géolocalisation des établissements d'enseignement du premier et second degrés selon les dernières parutions officielles de 2025 portant sur l'année 2024 ([data.education.gouv](#))

## Villes autour de Crotenay

Ville	Habitants	Superficie	Pop densité	Pop active	Taux chômage	Revenu moyen	Prix immobilier
Pont-du-Navoy	275	9 km <sup>2</sup>	31 h/km <sup>2</sup>	50.2%	3.6%	21 940 €/an	1 050 €/m <sup>2</sup>
Besain (1 avis)	159	12 km <sup>2</sup>	13 h/km <sup>2</sup>	52.2%	1.9%	27 280 €/an	1 125 €/m <sup>2</sup>
Mont-sur-Monnet	199	19 km <sup>2</sup>	10 h/km <sup>2</sup>	57.3%	1.5%	23 670 €/an	681 €/m <sup>2</sup>
Monnet-la-Ville	332	6 km <sup>2</sup>	55 h/km <sup>2</sup>	46.7%	3%	23 900 €/an	2 200 €/m <sup>2</sup>
Montigny-sur-l'Ain	217	8 km <sup>2</sup>	27 h/km <sup>2</sup>	51.6%	3.7%	21 320 €/an	1 465 €/m <sup>2</sup>
Picarreau	98	9 km <sup>2</sup>	11 h/km <sup>2</sup>	43.9%	4.1%	NC	1 983 €/m <sup>2</sup>
Ardon	109	5 km <sup>2</sup>	22 h/km <sup>2</sup>	37.6%	6.4%	23 610 €/an	880 €/m <sup>2</sup>
Ney	599	7 km <sup>2</sup>	86 h/km <sup>2</sup>	46.7%	3%	26 170 €/an	1 949 €/m <sup>2</sup>
Bonnefontaine	103	8 km <sup>2</sup>	13 h/km <sup>2</sup>	45.6%	2.9%	22 440 €/an	733 €/m <sup>2</sup>
Montrond	485	25 km <sup>2</sup>	19 h/km <sup>2</sup>	47%	3.9%	22 580 €/an	2 058 €/m <sup>2</sup>
Fay-en-Montagne	90	6 km <sup>2</sup>	15 h/km <sup>2</sup>	42.2%	1.1%	NC	838 €/m <sup>2</sup>
Molain	111	11 km <sup>2</sup>	10 h/km <sup>2</sup>	51.4%	2.7%	24 270 €/an	1 889 €/m <sup>2</sup>
Loulle	176	10 km <sup>2</sup>	18 h/km <sup>2</sup>	50%	0%	22 890 €/an	987 €/m <sup>2</sup>
Champagnole (11 avis)	8 036	20 km <sup>2</sup>	402 h/km <sup>2</sup>	42%	4.8%	21 580 €/an	1 238 €/m <sup>2</sup>
Marigny	215	12 km <sup>2</sup>	18 h/km <sup>2</sup>	42.3%	1.4%	26 870 €/an	1 733 €/m <sup>2</sup>

bien-dans-ma-ville.fr



# **Vous aimez votre ville ? Notez-la !**

Et faites-nous part de vos remarques constructives



Avec

**BIEN** dans ma **VILLE** 