



Version web

Ville de Crosses

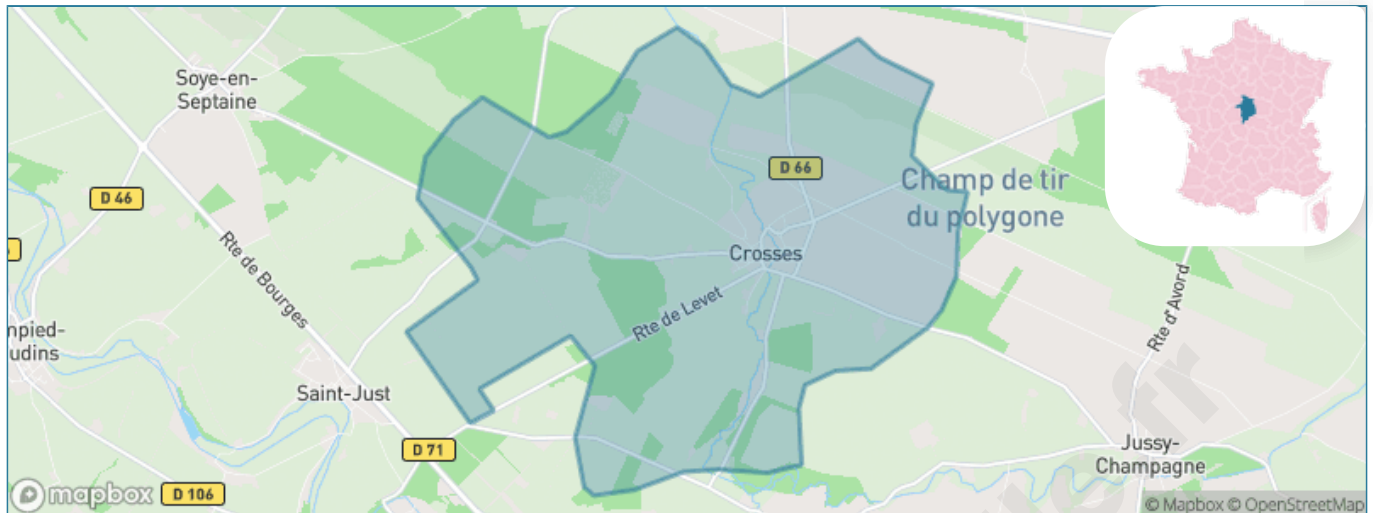
Présenté par

BIEN dans
ma **VILLE** 

Sommaire

Situation géographique	3
Statistiques sur la population	4
Evolution du nombre d'habitants	4
Tranche d'âge	5
0-14 ans	5
15-29 ans	5
30-44 ans	5
45-59 ans	5
60-74 ans	5
75-89 ans	5
90 ans et +	5
Activité professionnelle	5
Agriculteurs	5
Artisans, Commerçants	5
Cadres et sup.	5
Professions intermédiaires	5
Employé	5
Ouvrier	5
Retraité	5
Autres	5
Niveau de diplôme	6
Sans diplôme ou CEP	6
Brevet, BEPC, DNB	6
CAP-BEP ou équivalent	6
BAC ou équivalent	6
BAC+2	6
BAC+3 ou +4	6
BAC+5 ou plus	6
Composition des ménages	6
Couple sans enfant	6
Couple avec enfant(s)	6
Famille monoparentale	6
Colocation / Autre	6
Personnes seules	6
Profils électoraux	7
Premier tour	7
Sécurité	8
Evolution du nombre d'infractions	8
Pour comparer	9
Services à la population	10
Commerce	10
Éducation	10
Villes autour de Crosses	12

Situation géographique



i Informations clés

- **Région** : Centre-Val de Loire
- **Département** : Cher
- **Code postal** : 18340
- **Superficie** : 26 km²



Statistiques sur la population



Nombre d'habitants

375



Age moyen

37 ans



Pop active

51.2%



Taux chômage

6.5%



Pop densité

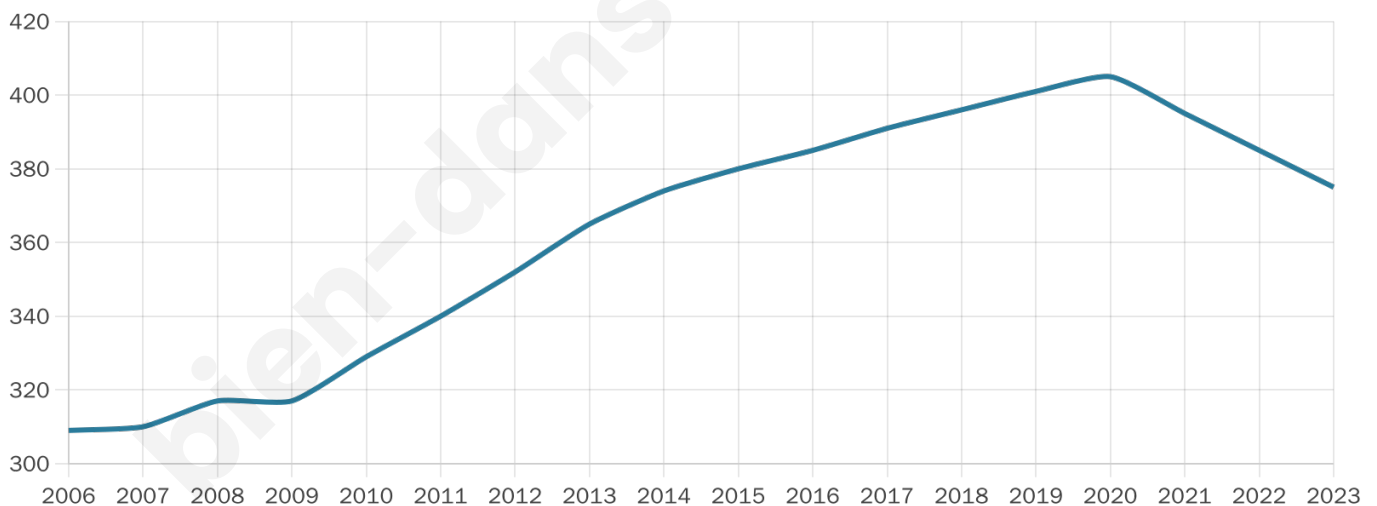
14 h/km²



Revenu moyen

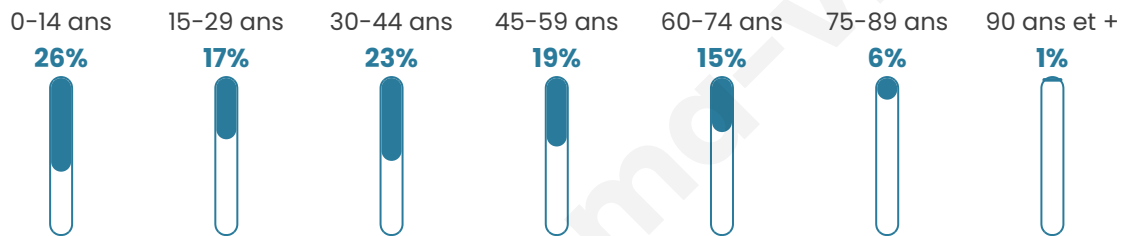
23 600 €/an

Evolution du nombre d'habitants

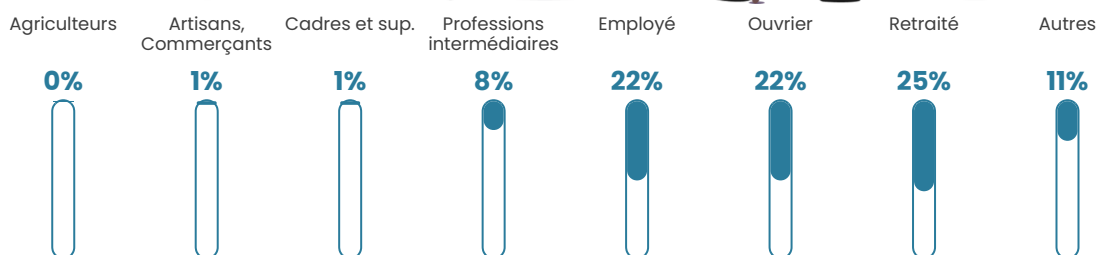


Sources : Institut national de la statistique et des études économiques (insee) selon Les dernières parutions officielles de 2024 portant sur les années 2020, 2021 et 2022.


Tranche d'âge




Activité professionnelle



Niveau de diplôme















Composition des ménages



Profils électoraux

Premier tour

	Marine LE PEN	29.11 %
	Emmanuel MACRON	24.41 %
	Jean-Luc MÉLENCHON	12.68 %
	Éric ZEMMOUR	12.21 %
	Jean LASSALLE	8.45 %
	Nicolas DUPONT-AIGNAN	4.23 %
	Valérie PÉCRESSE	3.76 %
	Fabien ROUSSEL	1.88 %
	Nathalie ARTHAUD	1.41 %
	Anne HIDALGO	0.94 %
	Yannick JADOT	0.47 %
	Philippe POUTOU	0.47 %



288 inscrits

Participation : 76.04%

Votes blancs : 1.37%

Votes nuls : 1.37%

Second tour

	Emmanuel MACRON	45,45 %
	Marine LE PEN	54,55 %

286 inscrits

Participation : 74.13%

Votes blancs : 5.66%

Votes nuls : 0.94%

Sécurité



Agressions physiques / sexuelles

0



Cambriolages

0



Vols / dégradations

0



Stupéfiants

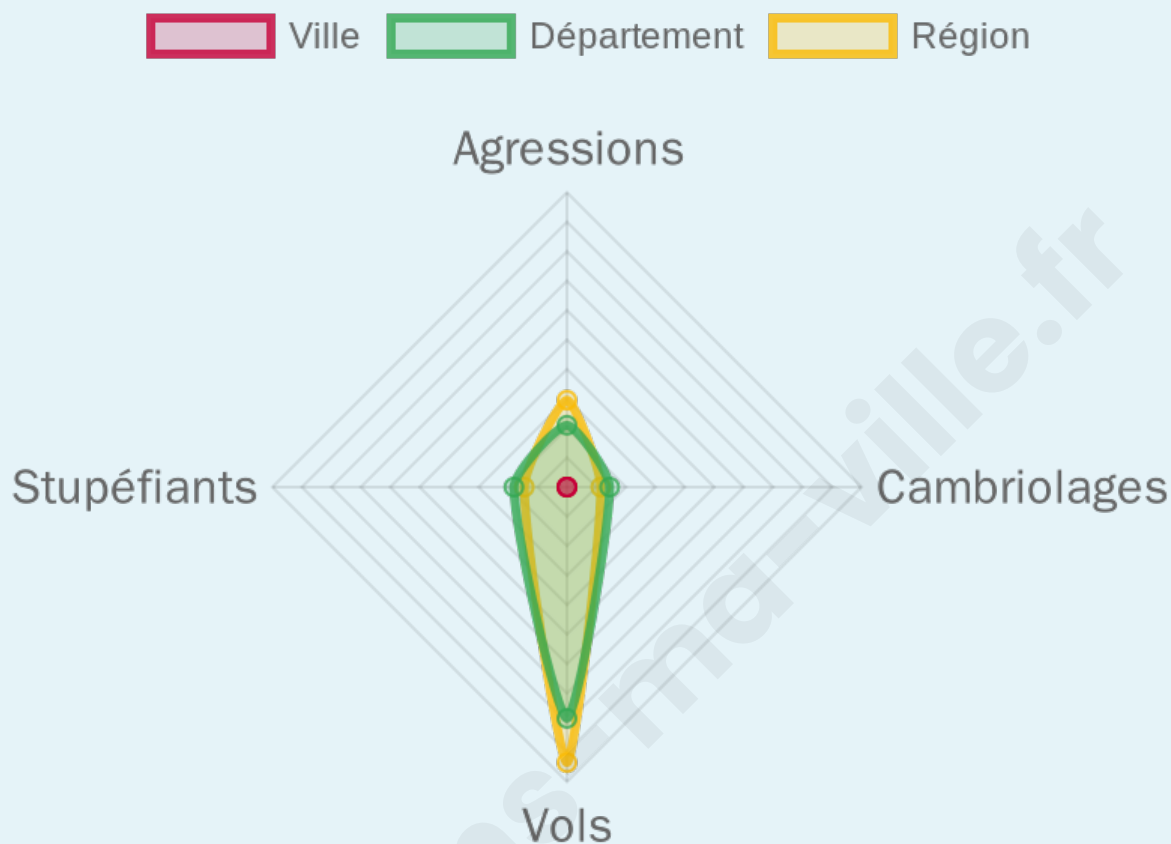
0

Evolution du nombre d'infractions



Pour comparer

(en proportion du nombre d'habitants)



Sources : Bases statistiques communale, départementale et régionale de la délinquance enregistrée par la police et la gendarmerie nationales selon les dernières parutions officielles de 2025 portant sur l'année 2024 ([data.gouv](https://data.gouv.fr)).

Agressions physiques / sexuelles : Violences sexuelles, coups et blessures volontaires intrafamiliaux, coups et blessures volontaires, autres coups, blessures volontaires et vols violents sans arme.

Cambriolages : Cambriolages de logements.

Vols : Vols avec armes, vols d'accessoires sur véhicules, vols dans les véhicules, vols de véhicules, vols sans violence contre des personnes, destructions, dégradations volontaires et escroqueries.

Stupéfiants : Trafic de stupéfiants dont (AFD) et usage de stupéfiants.

Services à la population



Commerce

Hypermarché	X <u>Bourges</u> 15km
Supermarché	X <u>Avord</u> 5km
Superette	X <u>Savigny-en-Septaine</u> 4km
Boulangerie	X <u>Savigny-en-Septaine</u> 4km
Boucherie	X <u>Plaimpied-Givaudins</u> 10km
Restaurant	X <u>Savigny-en-Septaine</u> 3km
Garage	X <u>Savigny-en-Septaine</u> 3km
Station-service	X <u>Avord</u> 5km
Banque	X <u>Avord</u> 6km
La poste	X <u>Avord</u> 5km
Coiffeur	1
Tabac	X <u>Saint-Germain-du-Puy</u> 12km
Bars / discothèque	X <u>Avord</u> 6km
Bibliothèque	X <u>Bourges</u> 16km
Cinéma	X <u>Bourges</u> 17km
Vétérinaire	X <u>Plaimpied-Givaudins</u> 12km



Santé

Pharmacie	X <u>Avord</u> 6km
Hôpital	X <u>Bourges</u> 13km
Laboratoire d'analyses médicales	X <u>Bourges</u> 13km
Etablissement pour handicapé	X <u>Osmoy</u> 9km
EHPA	X <u>Nohant-en-Goût</u> 9km
Médecin	X <u>Avord</u> 6km
Dentiste	X <u>Avord</u> 6km
Chirurgien	X <u>Farges-en-Septaine</u> 6km
Dermatologue	X <u>Bourges</u> 17km
Anesthésiste	X <u>Saint-Doulchard</u> 20km
Gastro-entérologue	X <u>Saint-Doulchard</u> 20km
Gynécologue	X <u>Bourges</u> 14km
Cancérologue	X <u>Saint-Doulchard</u> 20km
Neurologue	X <u>Bourges</u> 17km
Ophthalmologue	X <u>Bourges</u> 15km
ORL	X <u>Bourges</u> 15km
Cardiologue	X <u>Bourges</u> 15km
Pédiatre	X <u>Saint-Doulchard</u> 20km
Pneumologue	X <u>Bourges</u> 15km
Psychologue	X <u>Bourges</u> 14km
Radiologue	X <u>Bourges</u> 16km
Rhumatologue	X <u>Saint-Doulchard</u> 19km
Sage-femme	X <u>Bourges</u> 14km



Éducation

Crèche	X <u>Savigny-en-Septaine</u> 3km
Ecole maternelle Public	X <u>Vornay</u> 5km
Ecole maternelle Privé	X <u>Bourges</u> 16km
Ecole primaire Public	1
Ecole primaire Privé	X <u>Plaimpied-Givaudins</u> 14km
Collège Public	X <u>Avord</u> 6km
Collège Privé	X <u>Bourges</u> 15km
Lycée Public	X <u>Bourges</u> 14km
Lycée Privé	X <u>Bengy-sur-Craon</u> 13km

Sources : Base Sirene des entreprises et de leurs établissements selon les dernières parutions officielles de 2025 portant sur l'année 2024 ([data.gouv](#)). Liste, localisation et tarifs des professionnels de santé selon les dernières parutions officielles de 2025 portant sur l'année 2024 ([opendatasoft](#)) et FINESS Extraction du Fichier des établissements selon les dernières parutions officielles de 2025 portant sur l'année 2024 ([data.gouv](#)). Adresse et géolocalisation des établissements d'enseignement du premier et second degrés selon les dernières parutions officielles de 2025 portant sur l'année 2024 ([data.education.gouv](#))

bien-dans-ma-ville.fr

Villes autour de Crosses

Ville	Habitants	Superficie	Pop densité	Pop active	Taux chômage	Revenu moyen	Prix immobilier
Savigny-en-Septaine	685	22 km ²	31 h/km ²	55.3%	3.9%	24 760 €/an	1 299 €/m ²
Avord	2 909	28 km ²	104 h/km ²	55.8%	6%	20 230 €/an	1 207 €/m ²
Vornay (3 avis)	584	26 km ²	22 h/km ²	53.8%	4.8%	23 210 €/an	1 275 €/m ²
Saint-Just (1 avis)	656	15 km ²	44 h/km ²	48.6%	3.5%	24 990 €/an	1 420 €/m ²
Jussy-Champagne	205	27 km ²	8 h/km ²	43.4%	3.9%	21 620 €/an	1 035 €/m ²
Soye-en-Septaine	582	18 km ²	32 h/km ²	54%	2.9%	26 910 €/an	1 411 €/m ²
Osmoy (1 avis)	291	22 km ²	13 h/km ²	59.1%	23.7%	25 450 €/an	612 €/m ²
Farges-en-Septaine (1 avis)	1 023	24 km ²	43 h/km ²	54%	3.4%	23 450 €/an	1 016 €/m ²
Annoix	250	11 km ²	23 h/km ²	42.4%	2.4%	22 390 €/an	1 008 €/m ²
Moulins-sur-Yèvre	850	15 km ²	57 h/km ²	55.3%	2.2%	24 330 €/an	1 375 €/m ²
Nohant-en-Goût	548	24 km ²	23 h/km ²	44.5%	1.5%	24 620 €/an	2 232 €/m ²
Raymond	172	9 km ²	19 h/km ²	43%	6.4%	18 820 €/an	656 €/m ²
Saint-Denis-de-Palin	274	30 km ²	9 h/km ²	49.3%	4%	22 910 €/an	763 €/m ²
Plaimpied-Givaudins (1 avis)	2 101	40 km ²	53 h/km ²	50.1%	3.3%	26 800 €/an	1 526 €/m ²
Osmerly	264	26 km ²	10 h/km ²	48.5%	8.7%	21 350 €/an	1 069 €/m ²

bien-dans-ma-ville.fr



Vous aimez votre ville ? Notez-la !

Et faites-nous part de vos remarques constructives



Avec

BIEN dans
ma **VILLE** 