



Version web

Ville de Crossac

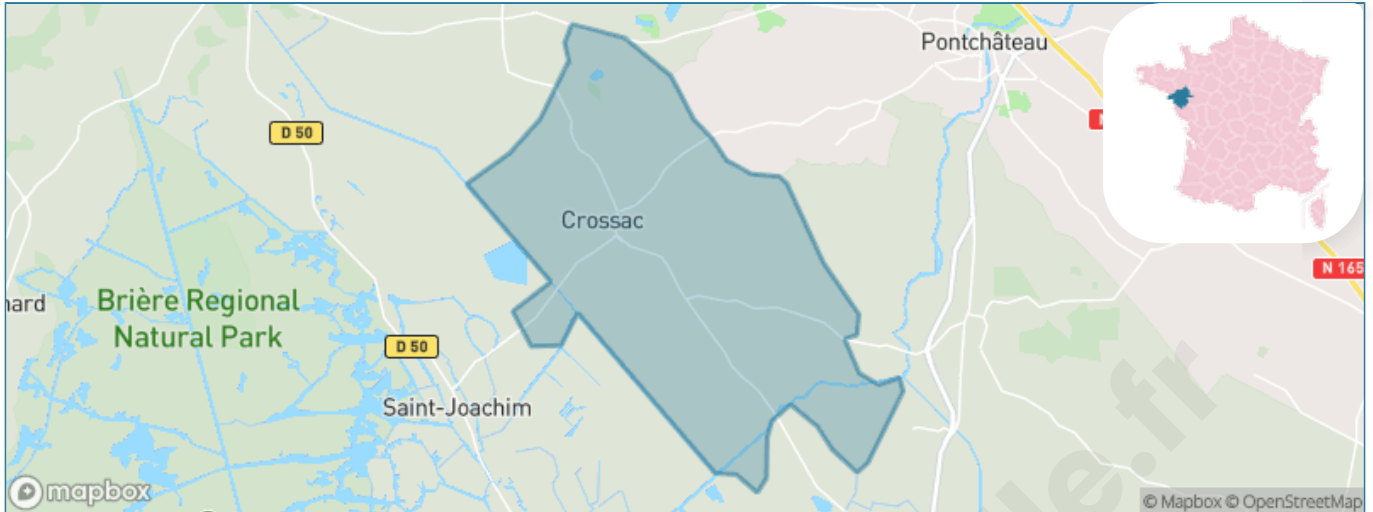
Présenté par



Sommaire

Situation géographique	3
Statistiques sur la population	4
Evolution du nombre d'habitants	4
Tranche d'âge	5
0-14 ans	5
15-29 ans	5
30-44 ans	5
45-59 ans	5
60-74 ans	5
75-89 ans	5
90 ans et +	5
Activité professionnelle	5
Agriculteurs	5
Artisans, Commerçants	5
Cadres et sup.	5
Professions intermédiaires	5
Employé	5
Ouvrier	5
Retraité	5
Autres	5
Niveau de diplôme	6
Sans diplôme ou CEP	6
Brevet, BEPC, DNB	6
CAP-BEP ou équivalent	6
BAC ou équivalent	6
BAC+2	6
BAC+3 ou +4	6
BAC+5 ou plus	6
Composition des ménages	6
Couple sans enfant	6
Couple avec enfant(s)	6
Famille monoparentale	6
Colocation / Autre	6
Personnes seules	6
Profils électoraux	7
Premier tour	7
Sécurité	8
Evolution du nombre d'infractions	8
Pour comparer	9
Services à la population	10
Commerce	10
Éducation	10
Villes autour de Crossac	11
Avis sur la ville de Crossac	12
Moyenne par critère	12
Villes autour de Crossac	12
Répartition des avis par note	12
Répartition des avis par note	12

Situation géographique



i Informations clés

- **Région** : Pays de la Loire
- **Département** : Loire-Atlantique
- **Code postal** : 44160
- **Superficie** : 25 km²



Statistiques sur la population



Nombre d'habitants

2 974



Age moyen

38 ans



Pop active

50.1%



Taux chômage

4.3%



Pop densité

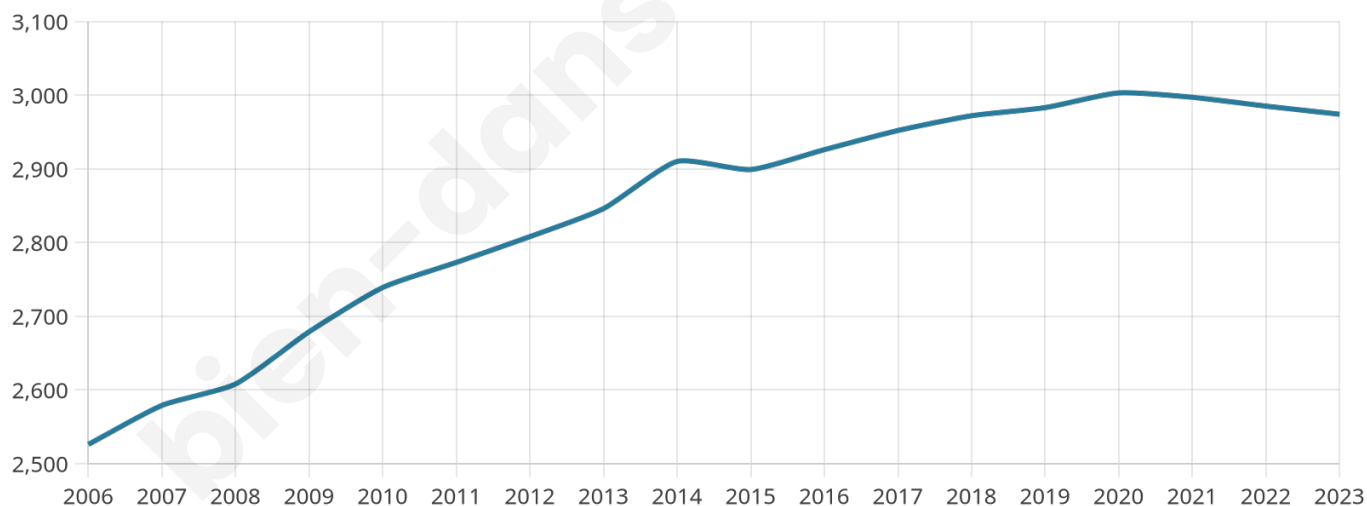
119 h/km²



Revenu moyen

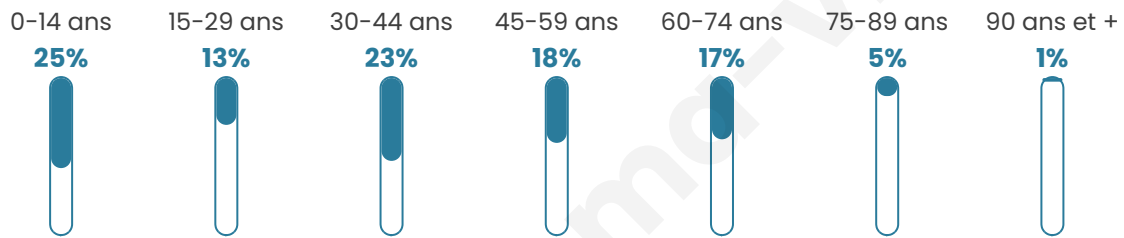
23 370 €/an

Evolution du nombre d'habitants

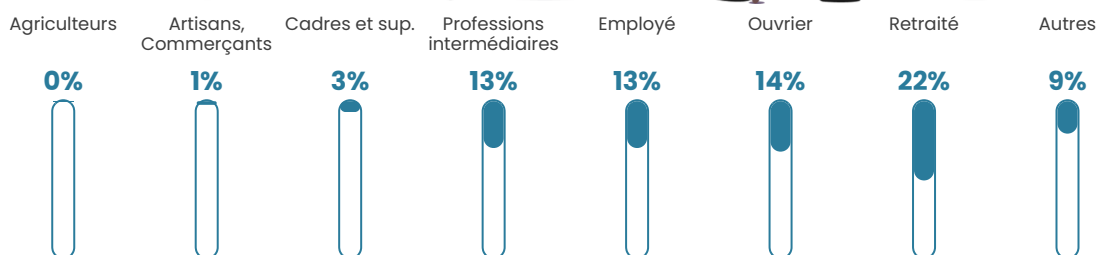


Sources : Institut national de la statistique et des études économiques (insee) selon Les dernières parutions officielles de 2024 portant sur les années 2020, 2021 et 2022.

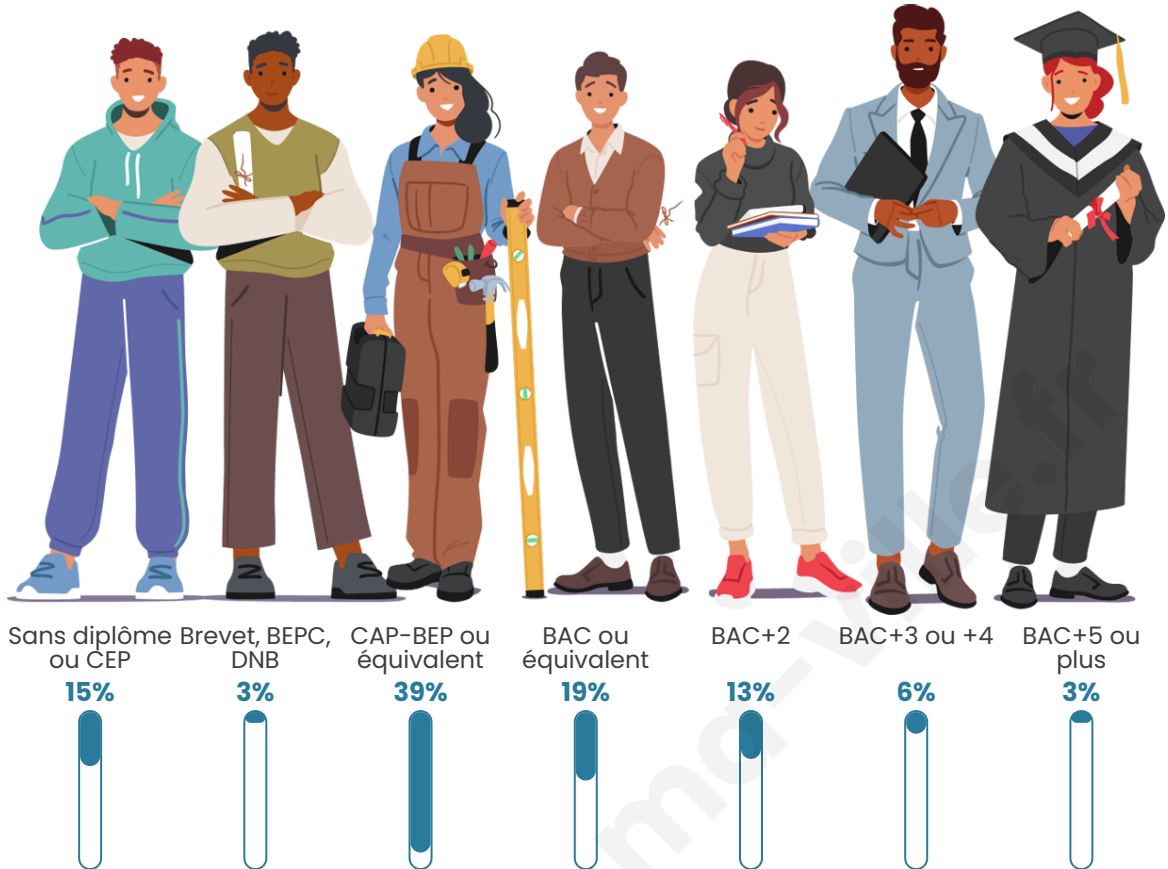
Tranche d'âge




Activité professionnelle



Niveau de diplôme















Composition des ménages





Profils électoraux

Premier tour

	Emmanuel MACRON	26.39 %
	Marine LE PEN	25.51 %
	Jean-Luc MÉLENCHON	22.64 %
	Yannick JADOT	5.45 %
	Éric ZEMMOUR	4.34 %
	Jean LASSALLE	3.58 %
	Fabien ROUSSEL	3.34 %
	Valérie PÉCRESSE	2.58 %
	Nicolas DUPONT-AIGNAN	2.35 %
	Anne HIDALGO	1.82 %
	Philippe POUTOU	1.11 %
	Nathalie ARTHAUD	0.88 %

Second tour

	Emmanuel MACRON	52,88 %
	Marine LE PEN	47,12 %

2 262 inscrits

Participation : 76.66%

Votes blancs : 9.23%

Votes nuls : 2.54%

2 262 inscrits

Participation : 77.9%

Votes blancs : 1.53%

Votes nuls : 1.70%

Sécurité



Agressions physiques / sexuelles

0



Cambriolages

0



Vols / dégradations

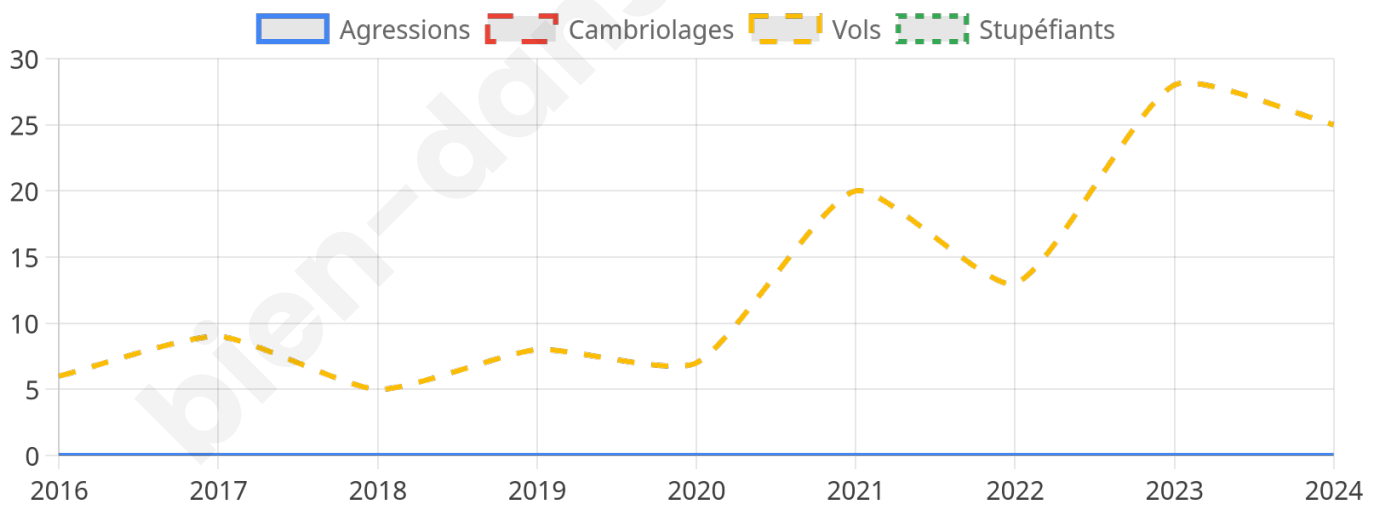
25



Stupéfiants

0

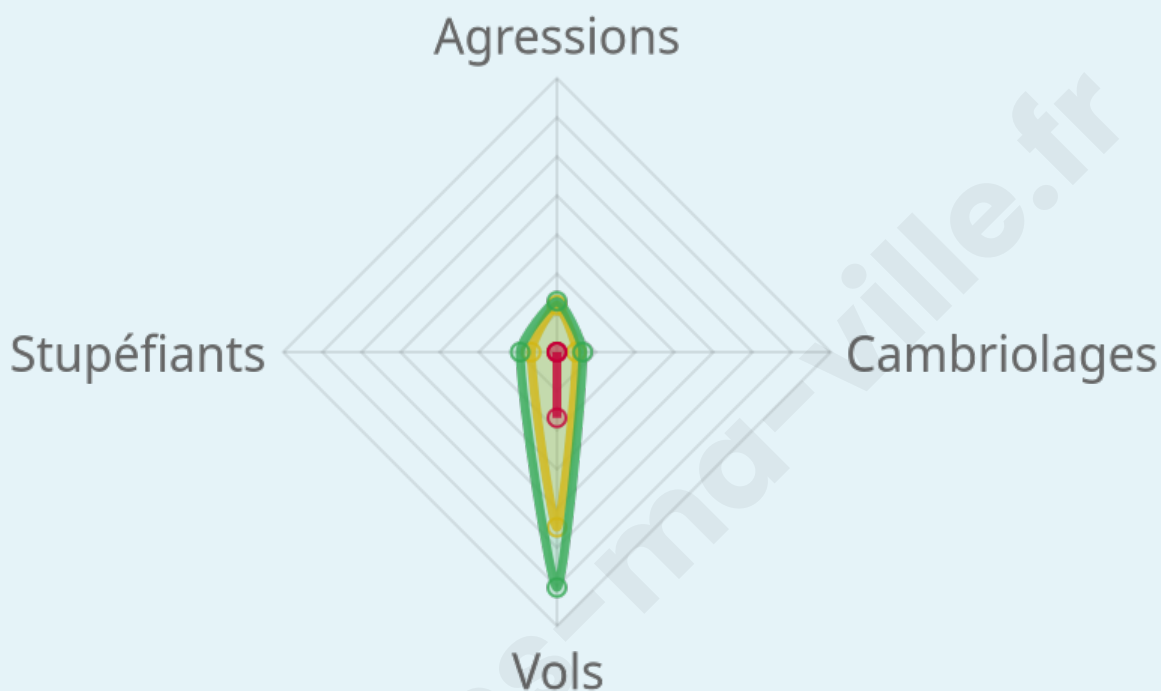
Evolution du nombre d'infractions



Pour comparer

(en proportion du nombre d'habitants)

Ville Département Région



Sources : Bases statistiques communale, départementale et régionale de la délinquance enregistrée par la police et la gendarmerie nationales selon les dernières parutions officielles de 2025 portant sur l'année 2024 ([data.gouv](https://data.gouv.fr)).

Agressions physiques / sexuelles : Violences sexuelles, coups et blessures volontaires intrafamiliaux, coups et blessures volontaires, autres coups, blessures volontaires et vols violents sans arme.

Cambriolages : Cambriolages de logements.

Vols : Vols avec armes, vols d'accessoires sur véhicules, vols dans les véhicules, vols de véhicules, vols sans violence contre des personnes, destructions, dégradations volontaires et escroqueries.

Stupéfiants : Trafic de stupéfiants dont (AFD) et usage de stupéfiants.

Services à la population



Commerce

Hypermarché	X Pontchâteau 7km
Supermarché	X Saint-Joachim 4km
Superette	1
Boulangerie	1
Boucherie	1
Restaurant	1
Garage	2
Station-service	X Saint-Joachim 4km
Banque	X Sainte-Reine-de-Bretagne 3km
La poste	X Pontchâteau 3km
Coiffeur	4
Tabac	1
Bars / discothèque	X Pontchâteau 3km
Bibliothèque	1
Cinéma	X Saint-Joachim 5km
Vétérinaire	X Pontchâteau 7km



Santé

Pharmacie	1
Hôpital	X Saint-Nazaire 16km
Laboratoire d'analyses médicales	X Pontchâteau 6km
Etablissement pour handicapé	X Sainte-Reine-de-Bretagne 3km
EHPA	X Sainte-Reine-de-Bretagne 4km
Médecin	1
Dentiste	X Pontchâteau 6km
Chirurgien	X Saint-Nazaire 18km
Dermatologue	X Saint-Nazaire 17km
Anesthésiste	X Saint-Nazaire 18km
Gastro-entérologue	X Saint-Nazaire 13km
Gynécologue	X Saint-Nazaire 18km
Cancérologue	X Nantes 53km
Neurologue	X Montoir-de-Bretagne 14km
Ophtalmologue	X Nivillac 14km
ORL	X Saint-Nazaire 16km
Cardiologue	X Pontchâteau 6km
Pédiatre	X Saint-Nazaire 17km
Pneumologue	X Saint-Nazaire 20km
Psychologue	X Saint-Nazaire 16km
Radiologue	X Montoir-de-Bretagne 10km
Rhumatologue	X Saint-Nazaire 18km
Sage-femme	X Sainte-Reine-de-Bretagne 3km



Éducation

Crèche	1
Ecole maternelle Public	X Saint-Joachim 5km
Ecole maternelle Privé	X Prinquiau 13km
Ecole primaire Public	1
Ecole primaire Privé	1
Collège Public	X Saint-Joachim 4km
Collège Privé	X Saint-Gildas-des-Bois 6km
Lycée Public	X Pontchâteau 6km
Lycée Privé	X Montoir-de-Bretagne 11km

Sources : Base Sirene des entreprises et de leurs établissements selon les dernières parutions officielles de 2025 portant sur l'année 2024 ([data.gouv](#)). Liste, localisation et tarifs des professionnels de santé selon les dernières parutions officielles de 2025 portant sur l'année 2024 ([opendatasoft](#)) et FINISS Extraction du Fichier des établissements selon les dernières parutions officielles de 2025 portant sur l'année 2024 ([data.gouv](#)). Adresse et géolocalisation des établissements d'enseignement du premier et second degrés selon les dernières parutions officielles de 2025 portant sur l'année 2024 ([data.education.gouv](#))

Villes autour de Crossac

Ville	Habitants	Superficie	Pop densité	Pop active	Taux chômage	Revenu moyen	Prix immobilier
Sainte-Reine-de-Bretagne	2 484	19 km ²	131 h/km ²	44.7%	3.8%	22 050 €/an	1 515 €/m ²
Saint-Joachim (8 avis)	4 112	86 km ²	48 h/km ²	46.2%	4.4%	22 060 €/an	1 590 €/m ²
Pontchâteau (24 avis)	11 474	55 km ²	209 h/km ²	45.6%	4.2%	23 340 €/an	1 774 €/m ²
Besné (4 avis)	3 322	17 km ²	195 h/km ²	51.1%	3.9%	24 040 €/an	1 734 €/m ²
La Chapelle-des-Marais (4 avis)	4 492	18 km ²	250 h/km ²	44.2%	4.7%	22 270 €/an	1 593 €/m ²
Missillac (6 avis)	5 709	59 km ²	97 h/km ²	46.2%	2.6%	23 070 €/an	1 580 €/m ²
Le Pin	868	25 km ²	35 h/km ²	41.9%	3.7%	21 410 €/an	1 113 €/m ²
Saint-Malo-de-Guersac (2 avis)	3 203	14 km ²	229 h/km ²	45.9%	3.9%	22 730 €/an	1 863 €/m ²
Drefféac (3 avis)	2 288	14 km ²	163 h/km ²	51%	3.1%	23 060 €/an	1 607 €/m ²
Montoir-de-Bretagne (11 avis)	7 282	36 km ²	202 h/km ²	47%	4%	22 090 €/an	1 894 €/m ²
Saint-Lyphard (1 avis)	5 304	24 km ²	221 h/km ²	46.3%	2.8%	24 360 €/an	2 006 €/m ²
Trignac (6 avis)	8 397	14 km ²	600 h/km ²	45.2%	5.4%	21 210 €/an	1 822 €/m ²
Herbignac (4 avis)	7 224	71 km ²	102 h/km ²	47.5%	3.6%	22 980 €/an	1 929 €/m ²
Prinquiau (3 avis)	3 591	22 km ²	163 h/km ²	49%	3.1%	24 440 €/an	1 937 €/m ²
Sévérac (2 avis)	1 690	22 km ²	77 h/km ²	43.6%	3.8%	21 100 €/an	1 356 €/m ²

Avis sur la ville de Crossac



Moyenne par critère



Villes autour de Crossac

Ville	Note globale	Sécurité	Éducation	Sport Loisir	Environnement	Vie pratique
Sainte-Reine-de-Bretagne	-	-	-	-	-	-
Saint-Joachim (8 avis)	3.6	3.4	3.8	3.3	4.0	3.4
Pontchâteau (24 avis)	3.6	3.6	3.7	3.6	3.9	3.2
Besné (4 avis)	3.2	3.8	3.3	2.8	2.8	3.5
La Chapelle-des-Marais (4 avis)	3.9	4.3	3.8	4.0	3.8	3.5
Missillac (6 avis)	3.6	3.8	3.5	3.7	3.3	3.7
Le Pin	-	-	-	-	-	-
Saint-Malo-de-Guersac (2 avis)	4.3	5.0	4.0	4.0	5.0	3.5
Drefféac (3 avis)	3.1	2.7	3.7	2.7	4.0	2.7
Montoir-de-Bretagne (11 avis)	3.7	3.6	3.8	4.5	2.9	3.6
Saint-Lyphard (1 avis)	4.8	5.0	5.0	4.0	5.0	5.0
Trignac (6 avis)	2.8	3.0	3.2	2.5	3.0	2.5
Herbignac (4 avis)	3.8	4.0	3.8	3.8	4.0	3.5
Prinquiau (3 avis)	2.9	3.0	2.3	3.7	2.7	2.7
Sévérac (2 avis)	4.0	4.0	3.5	4.0	4.5	4.0



Vous aimez votre ville ? Notez-la !

Et faites-nous part de vos remarques constructives



Avec

BIEN dans ma **VILLE** 