



Version web

Ville de Crosey-le-Grand

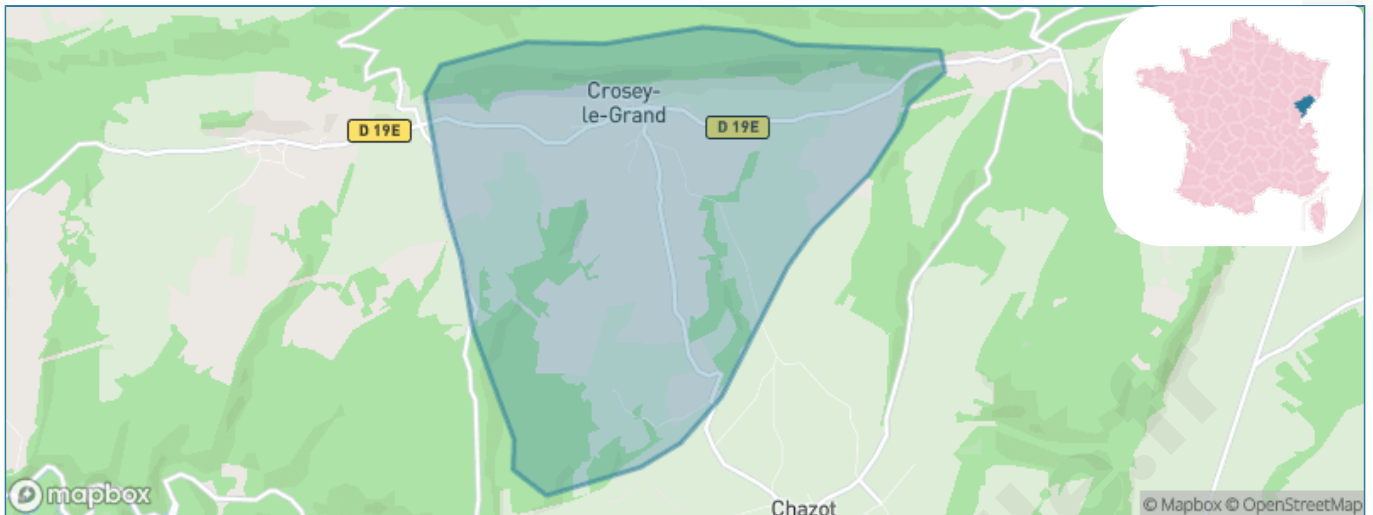
Présenté par

BIEN dans
ma **VILLE** 

Sommaire

Situation géographique	3
Statistiques sur la population	4
Evolution du nombre d'habitants	4
Tranche d'âge	5
0-14 ans	5
15-29 ans	5
30-44 ans	5
45-59 ans	5
60-74 ans	5
75-89 ans	5
90 ans et +	5
Activité professionnelle	5
Agriculteurs	5
Artisans, Commerçants	5
Cadres et sup.	5
Professions intermédiaires	5
Employé	5
Ouvrier	5
Retraité	5
Autres	5
Niveau de diplôme	6
Sans diplôme ou CEP	6
Brevet, BEPC, DNB	6
CAP-BEP ou équivalent	6
BAC ou équivalent	6
BAC+2	6
BAC+3 ou +4	6
BAC+5 ou plus	6
Composition des ménages	6
Couple sans enfant	6
Couple avec enfant(s)	6
Famille monoparentale	6
Colocation / Autre	6
Personnes seules	6
Profils électoraux	7
Premier tour	7
Sécurité	8
Evolution du nombre d'infractions	8
Pour comparer	9
Services à la population	10
Commerce	10
Éducation	10
Villes autour de Crosey-le-Grand	12

Situation géographique



i Informations clés

- **Région** : Bourgogne-Franche-Comté
- **Département** : Doubs
- **Code postal** : 25340
- **Superficie** : 10 km²

RÉGION
BOURGOGNE
FRANCHE
COMTE

Doubs
le Département

Statistiques sur la population



Nombre d'habitants

158



Age moyen

44 ans



Pop active

40.5%



Taux chômage

12.2%



Pop densité

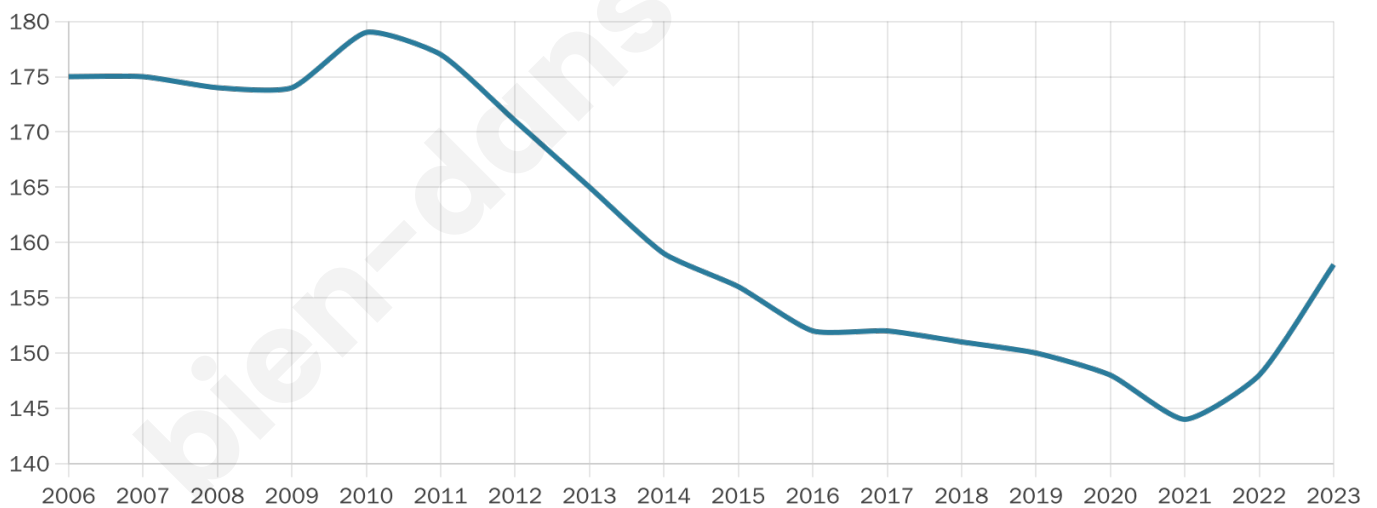
16 h/km²



Revenu moyen

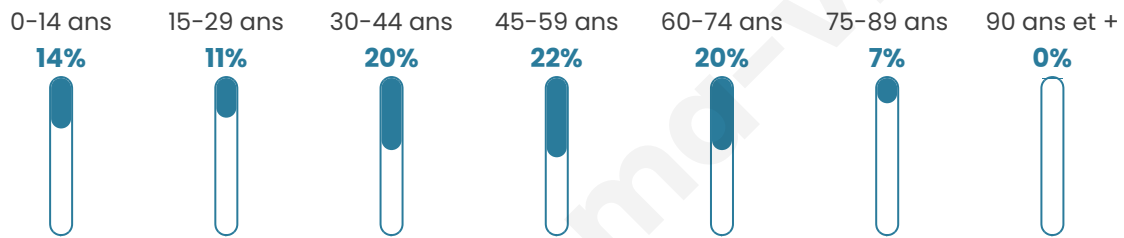
22 100 €/an

Evolution du nombre d'habitants

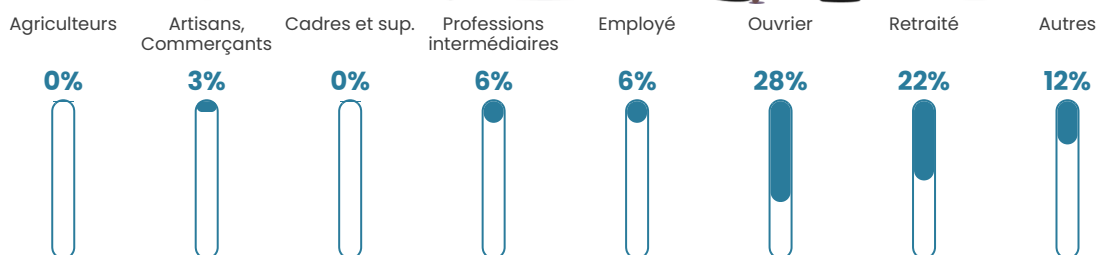


Sources : Institut national de la statistique et des études économiques (insee) selon Les dernières parutions officielles de 2024 portant sur les années 2020, 2021 et 2022.

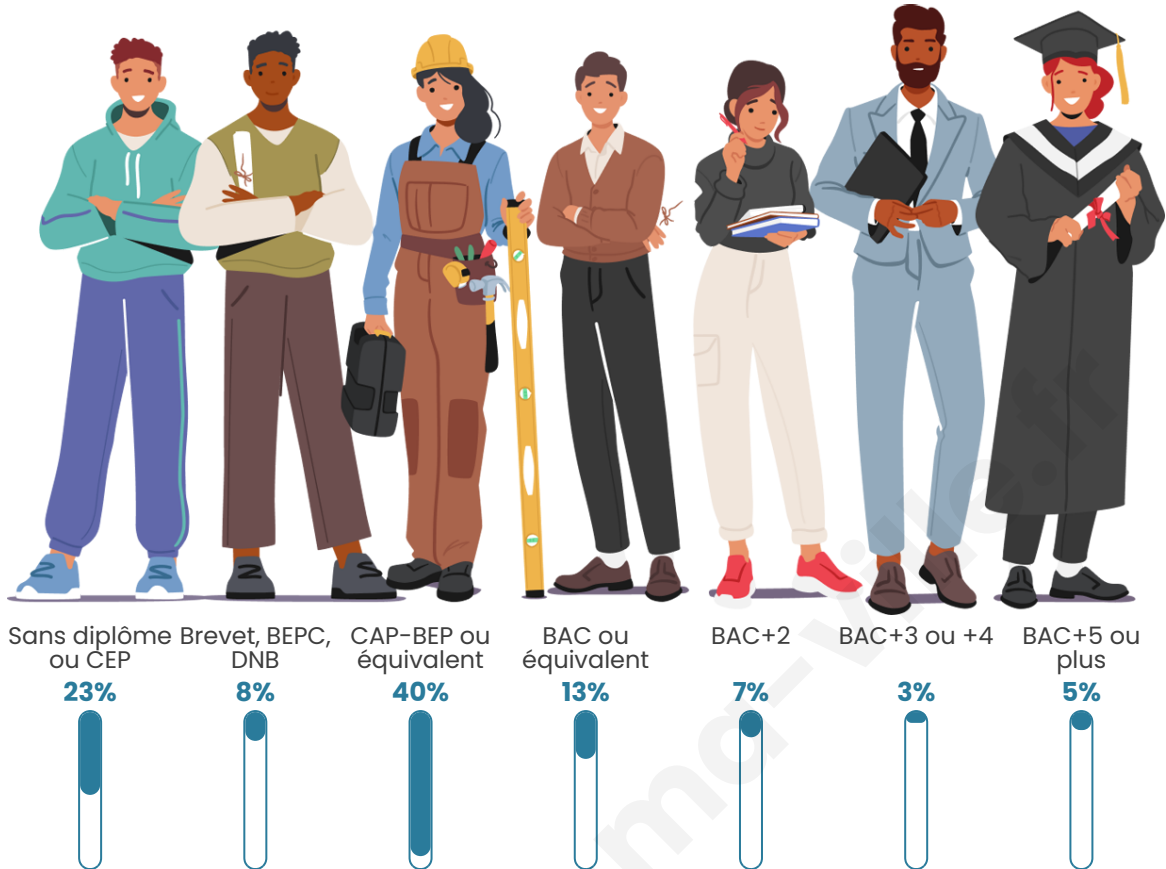
Tranche d'âge




Activité professionnelle



Niveau de diplôme



Composition des ménages



Profils électoraux



Premier tour

	Marine LE PEN	39.39 %
	Emmanuel MACRON	22.22 %
	Jean-Luc MÉLENCHON	16.16 %
	Éric ZEMMOUR	9.09 %
	Valérie PÉCRESSE	6.06 %
	Fabien ROUSSEL	2.02 %
	Jean LASSALLE	2.02 %
	Yannick JADOT	1.01 %
	Philippe POUTOU	1.01 %
	Nicolas DUPONT-AIGNAN	1.01 %
	Nathalie ARTHAUD	0.00 %
	Anne HIDALGO	0.00 %

125 inscrits

Participation : 80.8%
Votes blancs : 0.00%
Votes nuls : 1.98%

Second tour

	Emmanuel MACRON	43,75 %
	Marine LE PEN	56,25 %

125 inscrits

Participation : 78.4%
Votes blancs : 11.22%
Votes nuls : 7.14%

Sécurité



Agressions physiques / sexuelles

0



Cambriolages

0



Vols / dégradations

0



Stupéfiants

0

Evolution du nombre d'infractions



Pour comparer

(en proportion du nombre d'habitants)



Sources : Bases statistiques communale, départementale et régionale de la délinquance enregistrée par la police et la gendarmerie nationales selon les dernières parutions officielles de 2025 portant sur l'année 2024 ([data.gouv](https://data.gouv.fr)).

Agressions physiques / sexuelles : Violences sexuelles, coups et blessures volontaires intrafamiliaux, coups et blessures volontaires, autres coups, blessures volontaires et vols violents sans arme.

Cambriolages : Cambriolages de logements.

Vols : Vols avec armes, vols d'accessoires sur véhicules, vols dans les véhicules, vols de véhicules, vols sans violence contre des personnes, destructions, dégradations volontaires et escroqueries.

Stupéfiants : Trafic de stupéfiants dont (AFD) et usage de stupéfiants.

Services à la population



Commerce

Hypermarché	X <u>L'Isle-sur-le-Doubs</u> 12km
Supermarché	X <u>Sancey</u> 7km
Superette	X <u>Pays-de-Clerval</u> 6km
Boulangerie	X <u>Pays-de-Clerval</u> 6km
Boucherie	X <u>Chazot</u> 3km
Restaurant	X <u>Rahon</u> 5km
Garage	X <u>Chazot</u> 3km
Station-service	X <u>Pays-de-Clerval</u> 6km
Banque	X <u>Pays-de-Clerval</u> 6km
La poste	X <u>Rang</u> 9km
Coiffeur	X <u>Anteuil</u> 5km
Tabac	X <u>Sancey</u> 7km
Bars / discothèque	X <u>Anteuil</u> 5km
Bibliothèque	X <u>Colombier-Fontaine</u> 16km
Cinéma	X <u>L'Isle-sur-le-Doubs</u> 11km
Vétérinaire	X <u>Sancey</u> 7km



Santé

Pharmacie	X <u>Pays-de-Clerval</u> 5km
Hôpital	X <u>Montbéliard</u> 27km
Laboratoire d'analyses médicales	X <u>L'Isle-sur-le-Doubs</u> 11km
Etablissement pour handicapé	X <u>Baume-les-Dames</u> 13km
EHPA	X <u>Sancey</u> 7km
Médecin	X <u>Anteuil</u> 4km
Dentiste	X <u>Sancey</u> 7km
Chirurgien	X <u>Montbéliard</u> 26km
Dermatologue	X <u>Valdahon</u> 26km
Anesthésiste	X <u>Trévenans</u> 36km
Gastro-entérologue	X <u>Montbéliard</u> 26km
Gynécologue	X <u>Montbéliard</u> 26km
Cancérologue	X 0km
Neurologue	X <u>Montbéliard</u> 27km
Ophthalmologue	X <u>Montbéliard</u> 27km
ORL	X <u>Pont-de-Roide-Vermondans</u> 18km
Cardiologue	X <u>Montbéliard</u> 26km
Pédiatre	X <u>Grand'Combe-Châteleu</u> 36km
Pneumologue	X <u>Trévenans</u> 36km
Psychologue	X <u>Montbéliard</u> 26km
Radiologue	X <u>Baume-les-Dames</u> 14km
Rhumatologue	X <u>Besançon</u> 38km
Sage-femme	X <u>Anteuil</u> 4km



Éducation

Crèche	X <u>Anteuil</u> 4km
Ecole maternelle Public	X <u>Pays-de-Clerval</u> 6km
Ecole maternelle Privé	X <u>Muespach</u> 67km
Ecole primaire Public	X <u>Anteuil</u> 5km
Ecole primaire Privé	X <u>Belleherbe</u> 14km
Collège Public	X <u>Pays-de-Clerval</u> 6km
Collège Privé	X <u>Sancey</u> 7km
Lycée Public	X <u>Baume-les-Dames</u> 14km
Lycée Privé	X <u>Mandeure</u> 23km

Sources : Base Sirene des entreprises et de leurs établissements selon les dernières parutions officielles de 2025 portant sur l'année 2024 ([data.gouv](#)). Liste, localisation et tarifs des professionnels de santé selon les dernières parutions officielles de 2025 portant sur l'année 2024 ([opendatasoft](#)) et FINESS Extraction du Fichier des établissements selon les dernières parutions officielles de 2025 portant sur l'année 2024 ([data.gouv](#)). Adresse et géolocalisation des établissements d'enseignement du premier et second degrés selon les dernières parutions officielles de 2025 portant sur l'année 2024 ([data.education.gouv](#))

bien-dans-ma-ville.fr

Villes autour de Crosey-le-Grand

Ville	Habitants	Superficie	Pop densité	Pop active	Taux chômage	Revenu moyen	Prix immobilier
Orve	59	5 km ²	12 h/km ²	39%	0%	NC	1 360 €/m ²
Chazot	117	5 km ²	23 h/km ²	38.5%	1.7%	22 860 €/an	409 €/m ²
Crosey-le-Petit	119	9 km ²	13 h/km ²	47.1%	3.4%	21 590 €/an	NC
Randevillers	106	4 km ²	27 h/km ²	47.2%	3.8%	20 200 €/an	NC
Roche-lès-Clerval	98	5 km ²	20 h/km ²	36.7%	3.1%	18 180 €/an	629 €/m ²
Anteuil	602	24 km ²	25 h/km ²	49.3%	3.2%	23 250 €/an	1 558 €/m ²
Vellefans	253	13 km ²	19 h/km ²	46.2%	2%	21 300 €/an	526 €/m ²
Vellerot-lès-Belvoir	95	6 km ²	16 h/km ²	48.4%	4.2%	NC	974 €/m ²
Rahon	140	5 km ²	28 h/km ²	38.6%	2.9%	22 290 €/an	1 228 €/m ²
Pays-de-Clerval	1 174	22 km ²	53 h/km ²	43.8%	5.4%	20 050 €/an	1 377 €/m ²
Saint-Georges-Armont	122	4 km ²	31 h/km ²	50%	7.4%	19 900 €/an	NC
Branne	179	6 km ²	30 h/km ²	48%	1.7%	20 910 €/an	1 264 €/m ²
Belvoir	95	9 km ²	11 h/km ²	38.9%	0%	NC	1 529 €/m ²
Vyt-lès-Belvoir	179	7 km ²	26 h/km ²	55.9%	3.9%	23 410 €/an	1 944 €/m ²
Sancey (1 avis)	1 385	30 km ²	46 h/km ²	41.2%	3.3%	22 600 €/an	2 713 €/m ²

bien-dans-ma-ville.fr



Vous aimez votre ville ? Notez-la !

Et faites-nous part de vos remarques constructives



Avec

BIEN dans ma **VILLE** 