



Version web

# Ville de Cronce

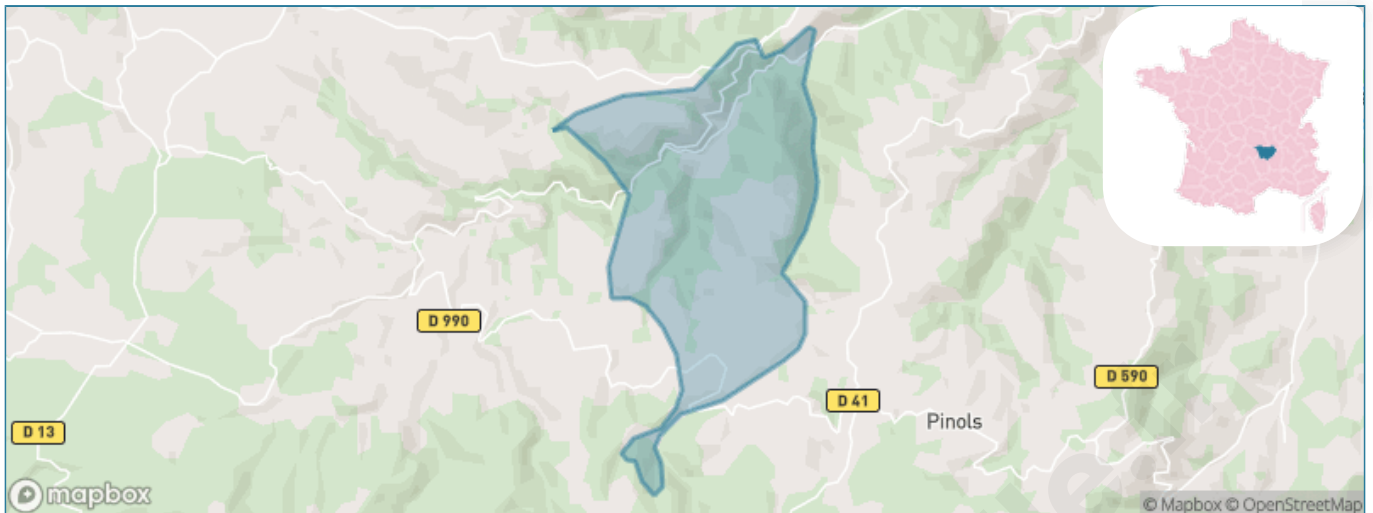
Présenté par

**BIEN** dans  
ma **VILLE** 

# Sommaire

Situation géographique .....	3
Statistiques sur la population .....	4
Evolution du nombre d'habitants .....	4
Tranche d'âge .....	5
0-14 ans .....	5
15-29 ans .....	5
30-44 ans .....	5
45-59 ans .....	5
60-74 ans .....	5
75-89 ans .....	5
90 ans et + .....	5
Activité professionnelle .....	5
Agriculteurs .....	5
Artisans, Commerçants .....	5
Cadres et sup. ....	5
Professions intermédiaires .....	5
Employé .....	5
Ouvrier .....	5
Retraité .....	5
Autres .....	5
Niveau de diplôme .....	6
Sans diplôme ou CEP .....	6
Brevet, BEPC, DNB .....	6
CAP-BEP ou équivalent .....	6
BAC ou équivalent .....	6
BAC+2 .....	6
BAC+3 ou +4 .....	6
BAC+5 ou plus .....	6
Composition des ménages .....	6
Couple sans enfant .....	6
Couple avec enfant(s) .....	6
Famille monoparentale .....	6
Colocation / Autre .....	6
Personnes seules .....	6
Profils électoraux .....	7
Premier tour .....	7
Sécurité .....	9
Evolution du nombre d'infractions .....	9
Pour comparer .....	10
Services à la population .....	11
Commerce .....	11
Éducation .....	11
Villes autour de Cronce .....	13

# Situation géographique



## i Informations clés

- **Région** : Auvergne-Rhône-Alpes
- **Département** : Haute-Loire
- **Code postal** : 43300
- **Superficie** : 16 km<sup>2</sup>



# Statistiques sur la population



Nombre d'habitants

**71**



Age moyen

**46 ans**



Pop active

**56.3%**



Taux chômage

**4.5%**



Pop densité

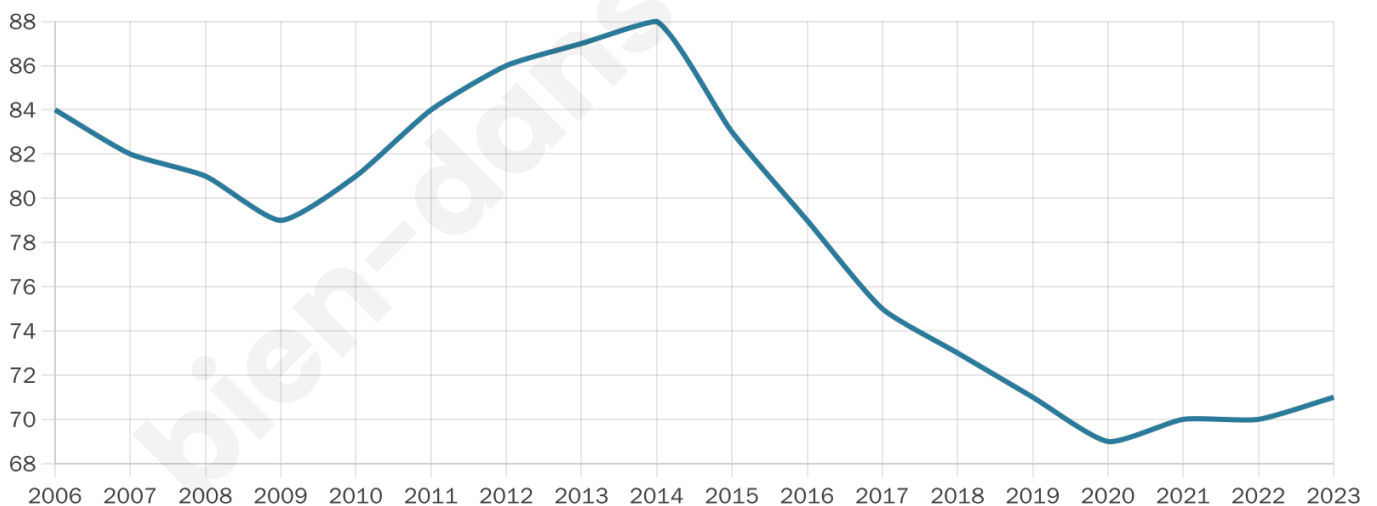
**4 h/km<sup>2</sup>**



Revenu moyen

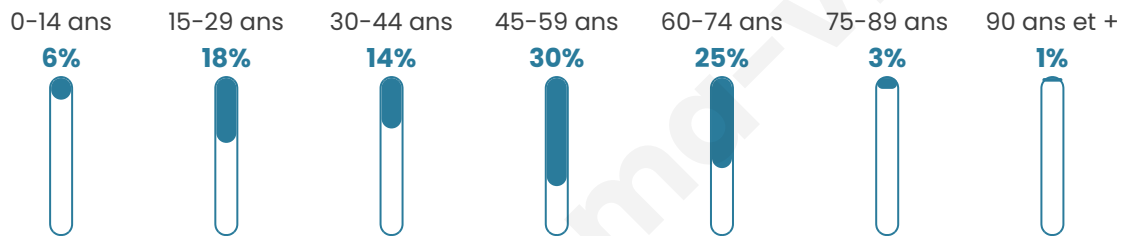
**NC**

## Evolution du nombre d'habitants

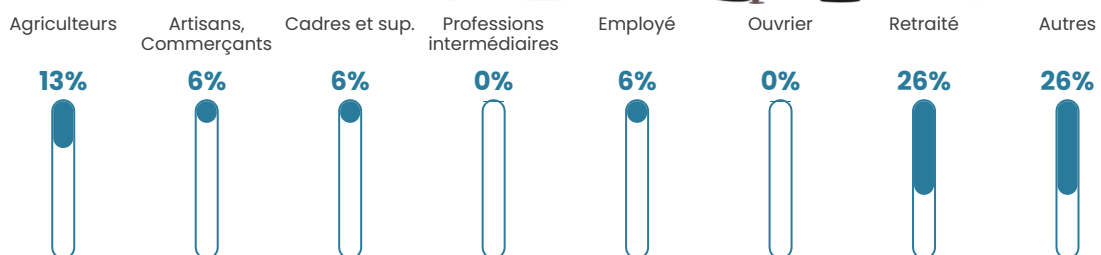


Sources : Institut national de la statistique et des études économiques (insee) selon Les dernières parutions officielles de 2024 portant sur les années 2020, 2021 et 2022.

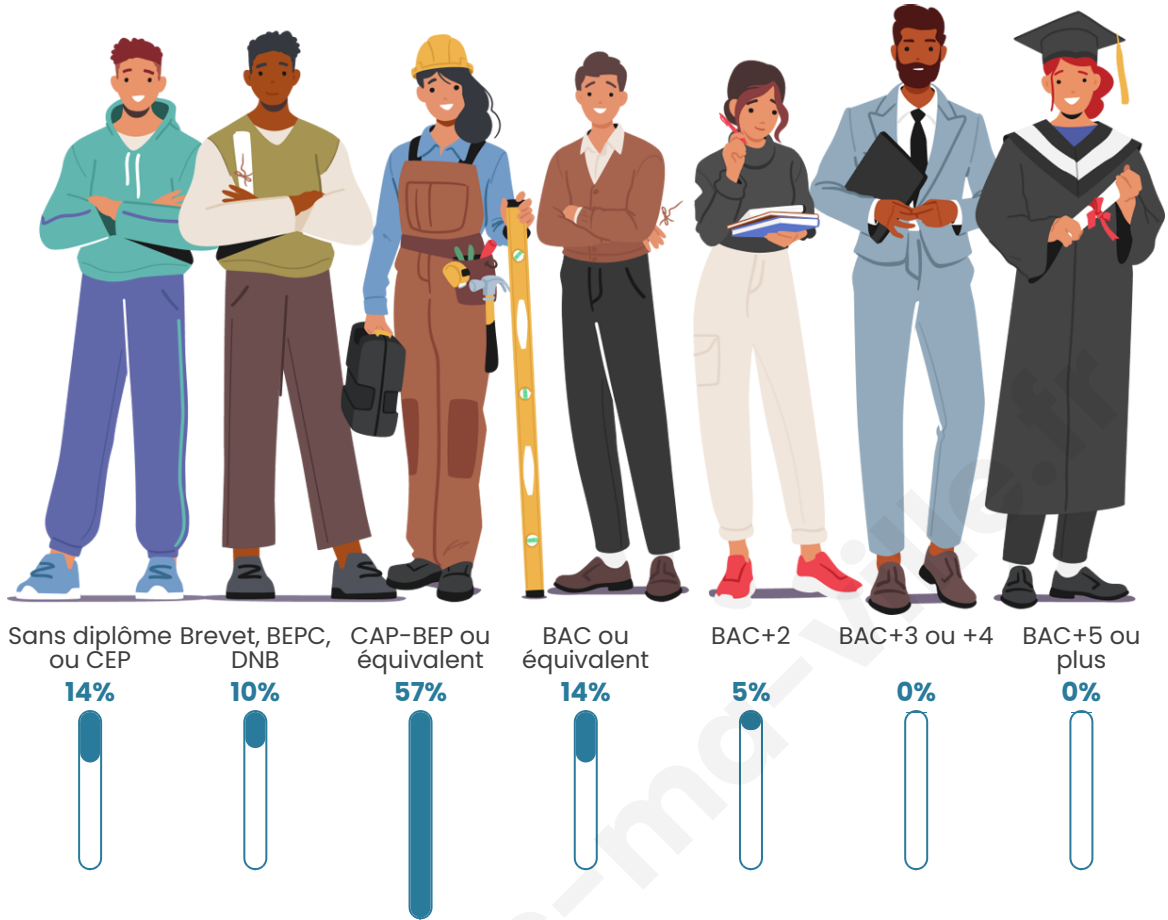
## Tranche d'âge




## Activité professionnelle

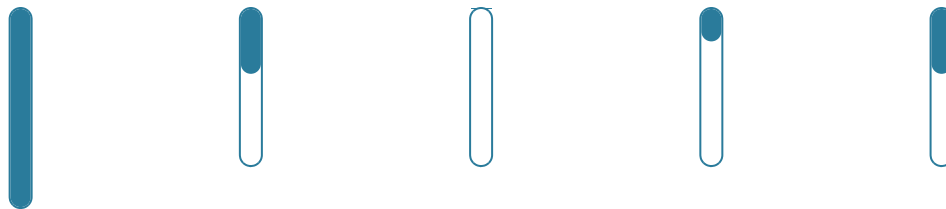


## Niveau de diplôme



## Composition des ménages





## Profils électoraux

### Premier tour

	Marine LE PEN	36.00 %
	Emmanuel MACRON	22.00 %
	Jean-Luc MÉLENCHON	14.00 %
	Jean LASSALLE	12.00 %
	Valérie PÉCRESSÉ	8.00 %
	Nicolas DUPONT-AIGNAN	4.00 %
	Éric ZEMMOUR	2.00 %
	Yannick JADOT	2.00 %
	Nathalie ARTHAUD	0.00 %
	Fabien ROUSSEL	0.00 %
	Anne HIDALGO	0.00 %
	Philippe POUTOU	0.00 %

**77 inscrits**

Participation : 64.94%  
Votes blancs : 0.00%  
Votes nuls : 0.00%

## Second tour



Emmanuel  
MACRON

40,82 %



Marine LE PEN

59,18 %

### 77 inscrits

Participation : 72.73%  
Votes blancs : 8.93%  
Votes nuls : 3.57%

bien-dans-ma-ville.fr

# Sécurité



Agressions physiques / sexuelles

0



Cambriolages

0



Vols / dégradations

0



Stupéfiants

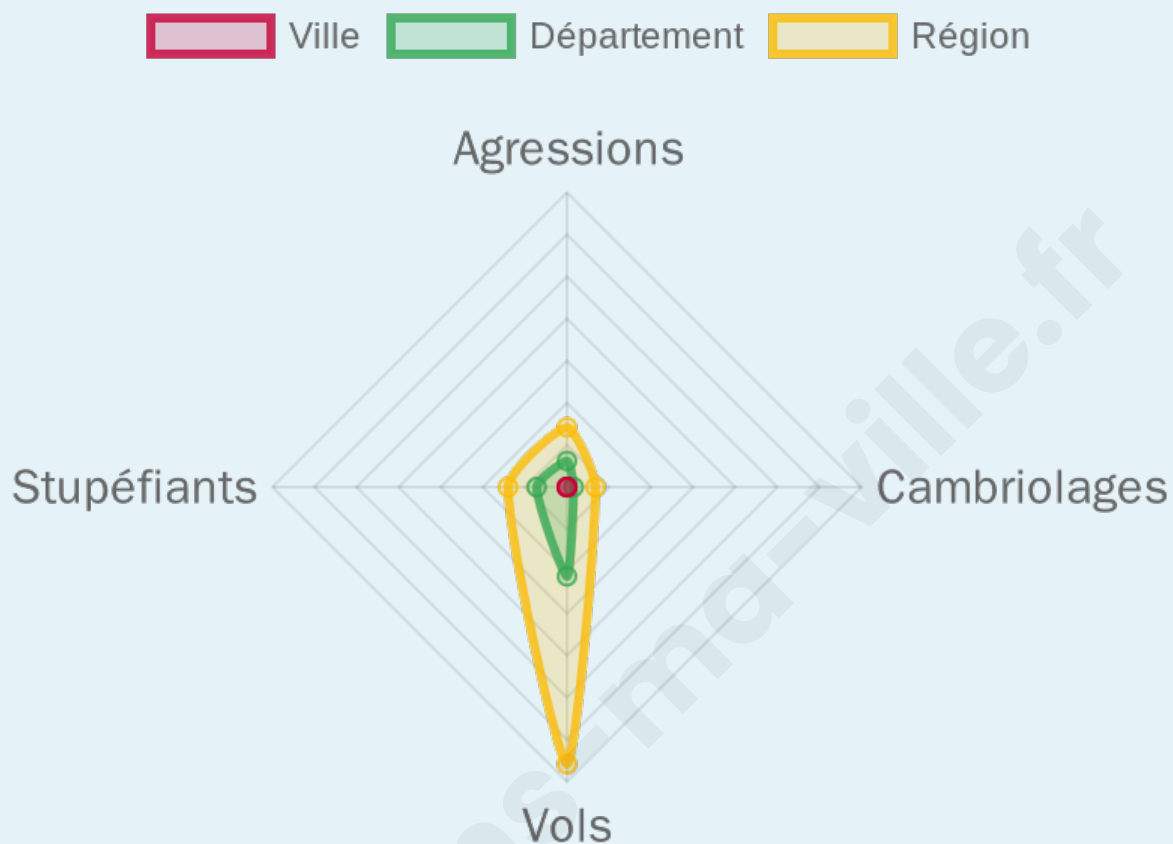
0

## Evolution du nombre d'infractions



## Pour comparer

(en proportion du nombre d'habitants)



Sources : Bases statistiques communale, départementale et régionale de la délinquance enregistrée par la police et la gendarmerie nationales selon les dernières parutions officielles de 2025 portant sur l'année 2024 ([data.gouv](https://data.gouv.fr)).

Agressions physiques / sexuelles : Violences sexuelles, coups et blessures volontaires intrafamiliaux, coups et blessures volontaires, autres coups, blessures volontaires et vols violents sans arme.

Cambriolages : Cambriolages de logements.

Vols : Vols avec armes, vols d'accessoires sur véhicules, vols dans les véhicules, vols de véhicules, vols sans violence contre des personnes, destructions, dégradations volontaires et escroqueries.

Stupéfiants : Trafic de stupéfiants dont (AFD) et usage de stupéfiants.

# Services à la population



## Commerce

Hypermarché	X <a href="#">Saint-Georges</a> 20km
Supermarché	X <a href="#">Langeac</a> 10km
Superette	X <a href="#">Saint-Cirgues</a> 6km
Boulangerie	X <a href="#">Lavoûte-Chilhac</a> 6km
Boucherie	X <a href="#">Langeac</a> 10km
Restaurant	X <a href="#">Chastel</a> 4km
Garage	X <a href="#">Saint-Cirgues</a> 6km
Station-service	X <a href="#">Langeac</a> 9km
Banque	X <a href="#">Langeac</a> 10km
La poste	X <a href="#">Saugues</a> 21km
Coiffeur	X <a href="#">Lavoûte-Chilhac</a> 7km
Tabac	X <a href="#">Brioude</a> 21km
Bars / discothèque	X <a href="#">Lavoûte-Chilhac</a> 6km
Bibliothèque	X <a href="#">Langeac</a> 10km
Cinéma	X <a href="#">Brioude</a> 21km
Vétérinaire	X <a href="#">Langeac</a> 10km



## Santé

Pharmacie	X <a href="#">Lavoûte-Chilhac</a> 7km
Hôpital	X <a href="#">Langeac</a> 10km
Laboratoire d'analyses médicales	X <a href="#">Langeac</a> 10km
Etablissement pour handicapé	X <a href="#">Langeac</a> 10km
EHPA	X <a href="#">Lavoûte-Chilhac</a> 6km
Médecin	X <a href="#">Lavoûte-Chilhac</a> 6km
Dentiste	X <a href="#">Langeac</a> 10km
Chirurgien	X <a href="#">Saint-Flour</a> 23km
Dermatologue	X <a href="#">Polignac</a> 39km
Anesthésiste	X <a href="#">Le Puy-en-Velay</a> 42km
Gastro-entérologue	X <a href="#">Saint-Chély-d'Apcher</a> 34km
Gynécologue	X <a href="#">Brioude</a> 21km
Cancérologue	X <a href="#">Aurillac</a> 77km
Neurologue	X <a href="#">Yssingaux</a> 60km
Ophthalmologue	X <a href="#">Ferrières-Saint-Mary</a> 26km
ORL	X <a href="#">Le Puy-en-Velay</a> 40km
Cardiologue	X <a href="#">Saugues</a> 21km
Pédiatre	X <a href="#">Saint-Flour</a> 23km
Pneumologue	X <a href="#">Massiac</a> 22km
Psychologue	X <a href="#">Polignac</a> 39km
Radiologue	X <a href="#">Le Puy-en-Velay</a> 42km
Rhumatologue	X <a href="#">Lorcières</a> 17km
Sage-femme	X <a href="#">Langeac</a> 10km



## Éducation

Crèche	X <a href="#">Langeac</a> 10km
Ecole maternelle Public	X <a href="#">Langeac</a> 10km
Ecole maternelle Privé	X <a href="#">Montbrison</a> 78km
Ecole primaire Public	X <a href="#">Lavoûte-Chilhac</a> 6km
Ecole primaire Privé	X <a href="#">Lavoûte-Chilhac</a> 7km
Collège Public	X <a href="#">Langeac</a> 10km
Collège Privé	X <a href="#">Langeac</a> 10km
Lycée Public	X <a href="#">Saugues</a> 21km
Lycée Privé	X <a href="#">Brioude</a> 21km

Sources : Base Sirene des entreprises et de leurs établissements selon les dernières parutions officielles de 2025 portant sur l'année 2024 ([data.gouv](#)). Liste, localisation et tarifs des professionnels de santé selon les dernières parutions officielles de 2025 portant sur l'année 2024 ([opendatasoft](#)) et FINISS Extraction du Fichier des établissements selon les dernières parutions officielles de 2025 portant sur l'année 2024 ([data.gouv](#)). Adresse et géolocalisation des établissements d'enseignement du premier et second degrés selon les

bien-dans-ma-ville.fr

## Villes autour de Crounce

Ville	Habitants	Superficie	Pop densité	Pop active	Taux chômage	Revenu moyen	Prix immobilier
Saint-Austremoine	58	11 km <sup>2</sup>	5 h/km <sup>2</sup>	32.8%	1.7%	NC	802 €/m <sup>2</sup>
Chazelles	34	6 km <sup>2</sup>	6 h/km <sup>2</sup>	41.2%	0%	NC	NC
Ferrussac	77	17 km <sup>2</sup>	5 h/km <sup>2</sup>	50.6%	11.7%	NC	878 €/m <sup>2</sup>
Chastel	122	27 km <sup>2</sup>	5 h/km <sup>2</sup>	40.2%	1.6%	15 570 €/an	829 €/m <sup>2</sup>
Arlet	24	5 km <sup>2</sup>	5 h/km <sup>2</sup>	37.5%	20.8%	NC	429 €/m <sup>2</sup>
Lavoûte-Chilhac	254	3 km <sup>2</sup>	85 h/km <sup>2</sup>	31.5%	5.9%	20 150 €/an	1 024 €/m <sup>2</sup>
Rageade (1 avis)	95	12 km <sup>2</sup>	8 h/km <sup>2</sup>	49.5%	3.2%	NC	NC
Saint-Cirgues	165	13 km <sup>2</sup>	13 h/km <sup>2</sup>	49.7%	4.2%	21 170 €/an	780 €/m <sup>2</sup>
Pinols	181	34 km <sup>2</sup>	5 h/km <sup>2</sup>	39.2%	3.3%	19 580 €/an	966 €/m <sup>2</sup>
Aubazat	175	16 km <sup>2</sup>	11 h/km <sup>2</sup>	40%	2.3%	22 320 €/an	367 €/m <sup>2</sup>
Védrines-Saint-Loup	118	27 km <sup>2</sup>	4 h/km <sup>2</sup>	39.8%	3.4%	18 310 €/an	NC
Ally	123	31 km <sup>2</sup>	4 h/km <sup>2</sup>	43.9%	4.1%	18 960 €/an	427 €/m <sup>2</sup>
Blassac	126	12 km <sup>2</sup>	11 h/km <sup>2</sup>	40.5%	5.6%	20 170 €/an	392 €/m <sup>2</sup>
Chilhac	176	4 km <sup>2</sup>	44 h/km <sup>2</sup>	45.5%	4%	19 720 €/an	573 €/m <sup>2</sup>
Langeac (4 avis)	3 499	33 km <sup>2</sup>	106 h/km <sup>2</sup>	35.1%	4.3%	20 720 €/an	989 €/m <sup>2</sup>

bien-dans-ma-ville.fr



# Vous aimez votre ville ? Notez-la !

Et faites-nous part de vos remarques constructives



Avec

**BIEN** dans  
ma **VILLE** 