



Version web

Ville de Crolles

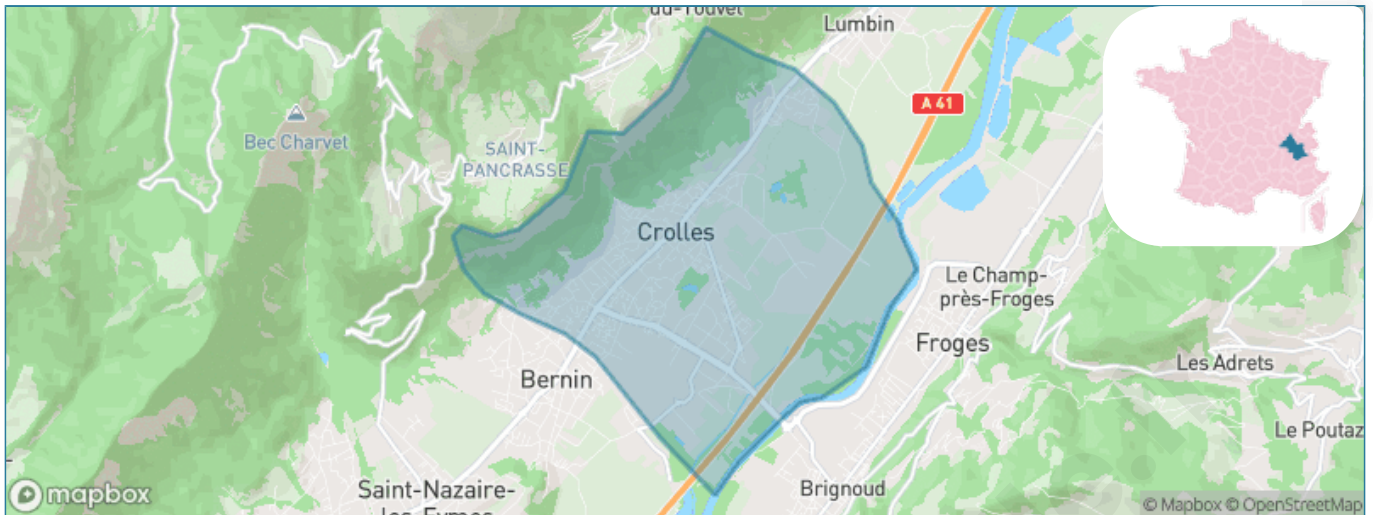
Présenté par



Sommaire

Situation géographique	3
Statistiques sur la population	4
Evolution du nombre d'habitants	4
Tranche d'âge	5
0-14 ans	5
15-29 ans	5
30-44 ans	5
45-59 ans	5
60-74 ans	5
75-89 ans	5
90 ans et +	5
Activité professionnelle	5
Agriculteurs	5
Artisans, Commerçants	5
Cadres et sup.	5
Professions intermédiaires	5
Employé	5
Ouvrier	5
Retraité	5
Autres	5
Niveau de diplôme	6
Sans diplôme ou CEP	6
Brevet, BEPC, DNB	6
CAP-BEP ou équivalent	6
BAC ou équivalent	6
BAC+2	6
BAC+3 ou +4	6
BAC+5 ou plus	6
Composition des ménages	6
Couple sans enfant	6
Couple avec enfant(s)	6
Famille monoparentale	6
Colocation / Autre	6
Personnes seules	6
Profil électoraux	7
Premier tour	7
Sécurité	8
Evolution du nombre d'infractions	8
Pour comparer	9
Services à la population	10
Commerce	10
Éducation	10
Villes autour de Crolles	11
Avis sur la ville de Crolles	12
Moyenne par critère	12
Villes autour de Crolles	12
Répartition des avis par note	12
Répartition des avis par note	12

Situation géographique



i Informations clés

- **Région** : Auvergne-Rhône-Alpes
- **Département** : Isère
- **Code postal** : 38190
- **Superficie** : 14 km²



Statistiques sur la population



Nombre d'habitants

8 609



Age moyen

42 ans



Pop active

45.2%



Taux chômage

5.6%



Pop densité

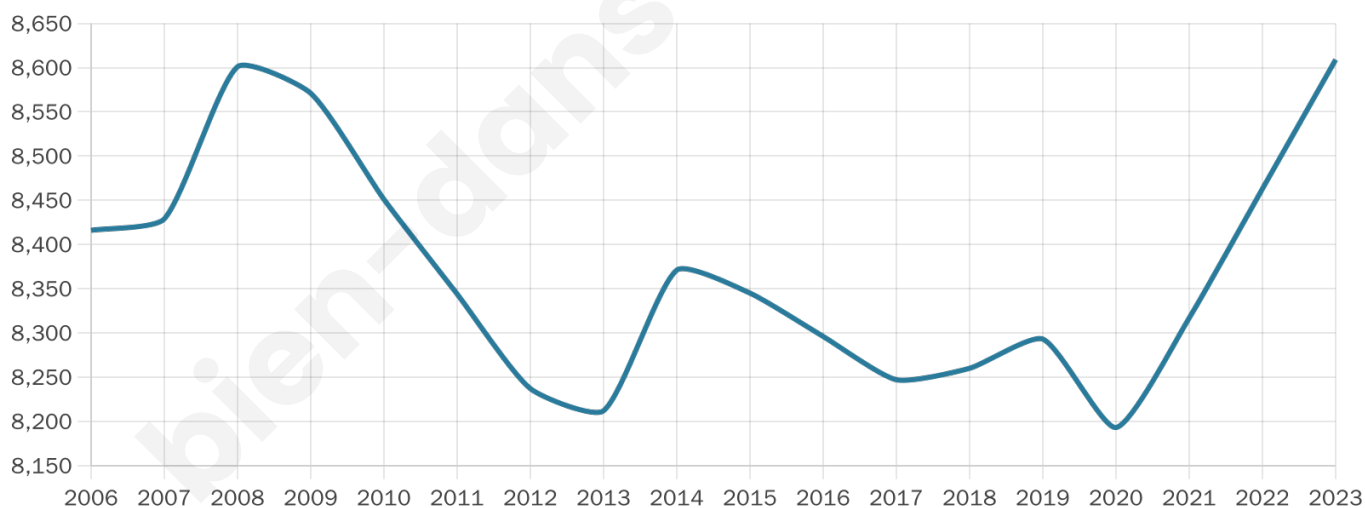
615 h/km²



Revenu moyen

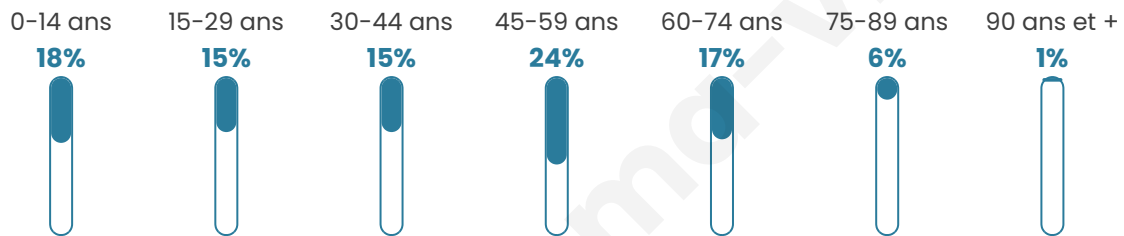
28 760 €/an

Evolution du nombre d'habitants

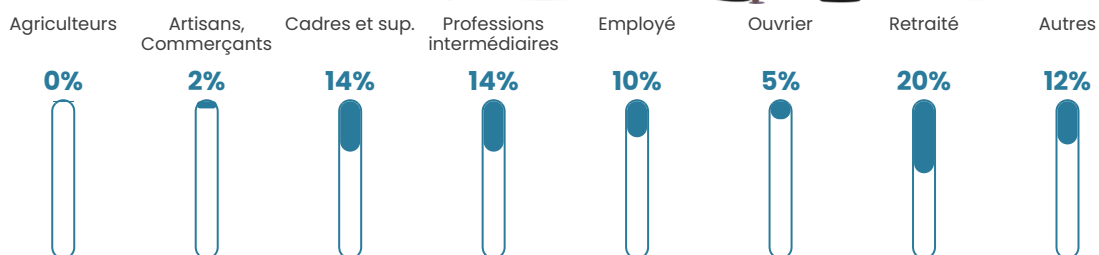


Sources : Institut national de la statistique et des études économiques (insee) selon Les dernières parutions officielles de 2024 portant sur les années 2020, 2021 et 2022.


Tranche d'âge



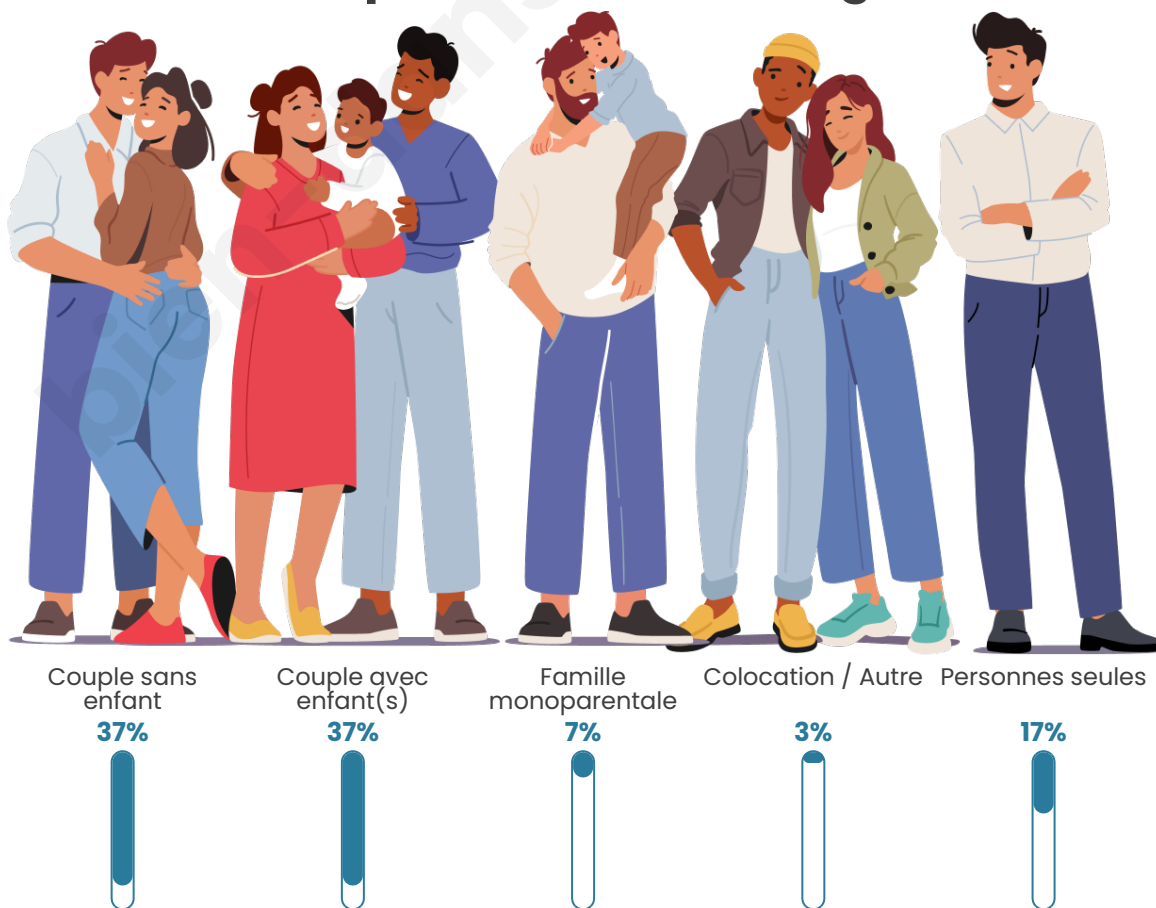
Activité professionnelle



Niveau de diplôme















Composition des ménages



Profils électoraux

Premier tour

	Emmanuel MACRON	34.68 %
	Jean-Luc MÉLENCHON	22.25 %
	Marine LE PEN	13.30 %
	Yannick JADOT	9.83 %
	Éric ZEMMOUR	5.85 %
	Valérie PÉCRESE	4.60 %
	Fabien ROUSSEL	2.84 %
	Anne HIDALGO	2.14 %
	Jean LASSALLE	2.10 %
	Nicolas DUPONT- AIGNAN	1.38 %
	Philippe POUTOU	0.70 %
	Nathalie ARTHAUD	0.32 %



6 652 inscrits

Participation : 80.85%

Votes blancs : 1.45%

Votes nuls : 0.37%

Second tour

	Emmanuel MACRON	74,86 %
	Marine LE PEN	25,14 %

6 653 inscrits

Participation : 77.65%

Votes blancs : 6.6%

Votes nuls : 1.37%

Sécurité



Agressions physiques / sexuelles

64



Cambriolages

75



Vols / dégradations

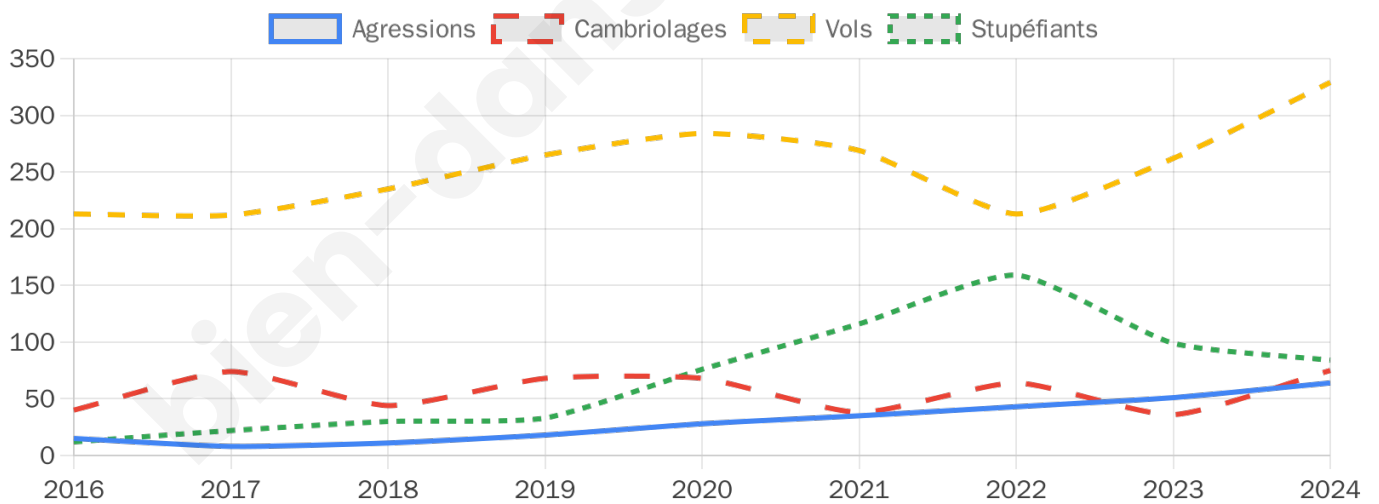
329



Stupéfiants

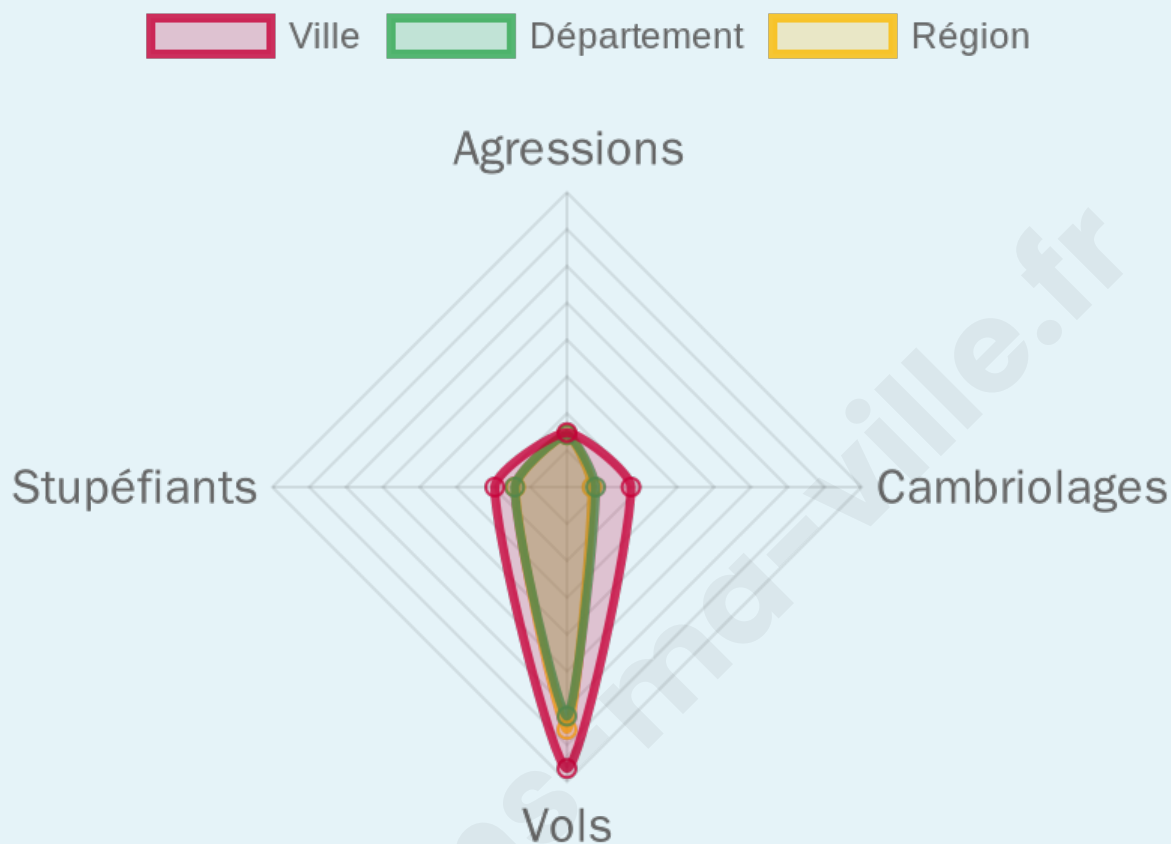
84

Evolution du nombre d'infractions



Pour comparer

(en proportion du nombre d'habitants)



Sources : Bases statistiques communale, départementale et régionale de la délinquance enregistrée par la police et la gendarmerie nationales selon les dernières parutions officielles de 2025 portant sur l'année 2024 ([data.gouv](https://data.gouv.fr)).

Agressions physiques / sexuelles : Violences sexuelles, coups et blessures volontaires intrafamiliaux, coups et blessures volontaires, autres coups, blessures volontaires et vols violents sans arme.

Cambriolages : Cambriolages de logements.

Vols : Vols avec armes, vols d'accessoires sur véhicules, vols dans les véhicules, vols de véhicules, vols sans violence contre des personnes, destructions, dégradations volontaires et escroqueries.

Stupéfiants : Trafic de stupéfiants dont (AFD) et usage de stupéfiants.

Services à la population



Commerce

Hypermarché	X <u>Le Touvet</u> 9km
Supermarché	3
Superette	1
Boulangerie	4
Boucherie	2
Restaurant	27
Garage	16
Station-service	1
Banque	10
La poste	3
Coiffeur	11
Tabac	2
Bars / discothèque	1
Bibliothèque	X <u>Villard-Bonnot</u> 5km
Cinéma	X <u>Bernin</u> 2km
Vétérinaire	X <u>Bernin</u> 2km



Santé

Pharmacie	3
Hôpital	X <u>Domène</u> 10km
Laboratoire d'analyses médicales	1
Etablissement pour handicapé	4
EHPA	X <u>Frogès</u> 3km
Médecin	8
Dentiste	7
Chirurgien	X <u>Meylan</u> 11km
Dermatologue	2
Anesthésiste	X <u>Meylan</u> 10km
Gastro-entérologue	X <u>Villard-Bonnot</u> 3km
Gynécologue	X <u>Meylan</u> 10km
Cancérologue	X <u>Challes-les-Eaux</u> 30km
Neurologue	X <u>Saint-Ismier</u> 5km
Ophtalmologue	4
ORL	X <u>La Tronche</u> 14km
Cardiologue	X <u>Plateau-des-Petites-Roches</u> 2km
Pédiatre	X <u>Saint-Ismier</u> 5km
Pneumologue	X <u>Saint-Ismier</u> 5km
Psychologue	1
Radiologue	10
Rhumatologue	1
Sage-femme	2



Éducation

Crèche	4
Ecole maternelle Public	1
Ecole maternelle Privé	X <u>Grenoble</u> 18km
Ecole primaire Public	4
Ecole primaire Privé	X <u>Lumbin</u> 3km
Collège Public	1
Collège Privé	X <u>Saint-Ismier</u> 5km
Lycée Public	X <u>Villard-Bonnot</u> 4km
Lycée Privé	X <u>Corenc</u> 14km

Sources : Base Sirene des entreprises et de leurs établissements selon les dernières parutions officielles de 2025 portant sur l'année 2024 ([data.gouv](#)). Liste, localisation et tarifs des professionnels de santé selon les dernières parutions officielles de 2025 portant sur l'année 2024 ([opendatasoft](#)) et FINISS Extraction du Fichier des établissements selon les dernières parutions officielles de 2025 portant sur l'année 2024 ([data.gouv](#)). Adresse et géolocalisation des établissements d'enseignement du premier et second degrés selon les dernières parutions officielles de 2025 portant sur l'année 2024 ([data.education.gouv](#))

Villes autour de Crolles

Ville	Habitants	Superficie	Pop densité	Pop active	Taux chômage	Revenu moyen	Prix immobilier
Bernin	3 334	7 km ²	476 h/km ²	43.2%	2.5%	32 380 €/an	3 159 €/m ²
Plateau-des-Petites-Roches	2 433	36 km ²	68 h/km ²	51.4%	4.1%	26 560 €/an	2 375 €/m ²
Frogès (3 avis)	3 285	6 km ²	548 h/km ²	49.6%	4.2%	25 780 €/an	2 586 €/m ²
Le Champ-près-Frogès (1 avis)	1 289	4 km ²	322 h/km ²	49%	3.8%	26 820 €/an	2 075 €/m ²
Saint-Nazaire-les-Eymes	3 016	8 km ²	377 h/km ²	45.6%	2.5%	34 260 €/an	3 419 €/m ²
Lumbin (2 avis)	2 164	6 km ²	361 h/km ²	51.7%	3%	29 870 €/an	3 132 €/m ²
La Pierre	664	3 km ²	221 h/km ²	49.4%	4.1%	27 470 €/an	2 188 €/m ²
Saint-Ismier (5 avis)	7 165	14 km ²	512 h/km ²	43.1%	3.1%	35 540 €/an	3 869 €/m ²
Laval	1 029	25 km ²	41 h/km ²	51.5%	3.6%	29 210 €/an	2 448 €/m ²
Villard-Bonnot (1 avis)	7 509	5 km ²	1 502 h/km ²	49.2%	3.7%	24 600 €/an	2 504 €/m ²
La Combe-de-Lancey	745	18 km ²	41 h/km ²	48.7%	3.5%	29 540 €/an	2 613 €/m ²
Sainte-Agnès	548	26 km ²	21 h/km ²	50.7%	3.1%	28 920 €/an	3 246 €/m ²
Les Adrets	1 079	16 km ²	67 h/km ²	49.8%	2.7%	26 700 €/an	2 454 €/m ²
Hurtières (1 avis)	233	3 km ²	78 h/km ²	50.6%	3.4%	26 320 €/an	4 000 €/m ²
La Terrasse (3 avis)	2 470	9 km ²	274 h/km ²	50%	3.3%	28 580 €/an	2 621 €/m ²

Avis sur la ville de Crolles



Moyenne par critère



Villes autour de Crolles

Ville	Note globale	Sécurité	Éducation	Sport Loisir	Environnement	Vie pratique
Bernin	-	-	-	-	-	-
Plateau-des-Petites-Roches	-	-	-	-	-	-
Frogès (3 avis)	3.7	3.3	4.0	4.0	2.7	4.7
Le Champ-près-Frogès (1 avis)	3.4	4.0	3.0	4.0	4.0	2.0
Saint-Nazaire-les-Eymes	-	-	-	-	-	-
Lumbin (2 avis)	3.1	4.5	3.0	2.5	2.5	3.0
La Pierre	-	-	-	-	-	-
Saint-Ismier (5 avis)	3.9	4.2	4.0	3.8	4.0	3.6
Laval	-	-	-	-	-	-
Villard-Bonnot (1 avis)	4.4	5.0	4.0	4.0	5.0	4.0
La Combe-de-Lancey	-	-	-	-	-	-
Sainte-Agnès	-	-	-	-	-	-
Les Adrets	-	-	-	-	-	-
Hurtières (1 avis)	3.8	5.0	3.0	3.0	5.0	3.0
La Terrasse (3 avis)	1.5	2.0	1.7	0.7	2.0	1.0



Vous aimez votre ville ? Notez-la !

Et faites-nous part de vos remarques constructives



Avec

BIEN dans ma **VILLE** 