



Version web

# Ville de Croix-Moligneaux

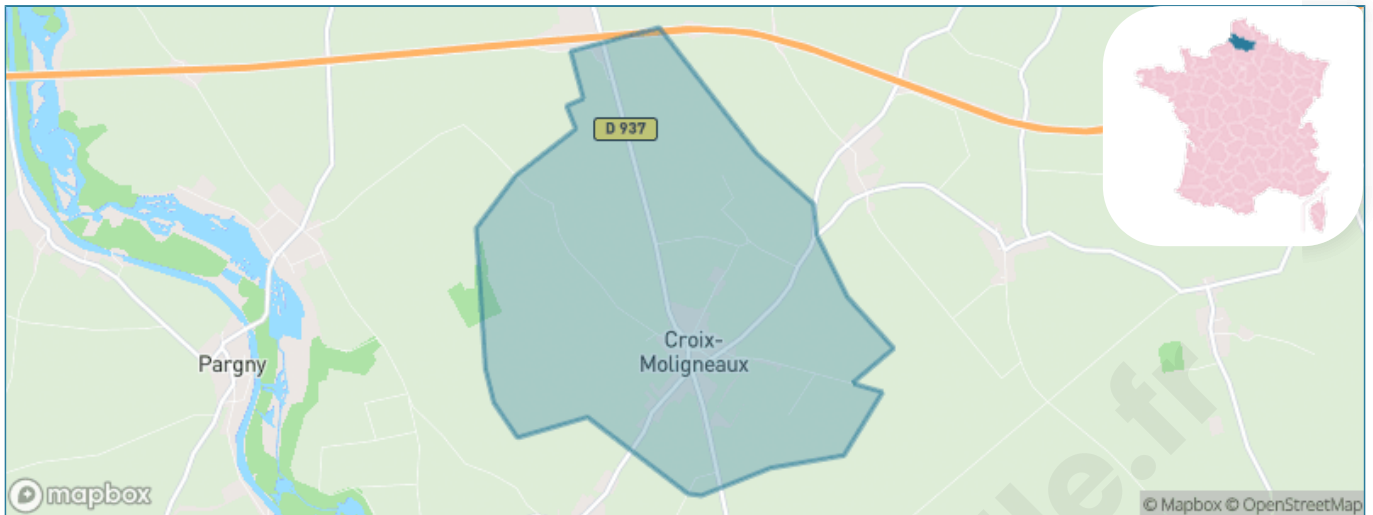
Présenté par

**BIEN** dans  
ma **VILLE** 

# Sommaire

Situation géographique .....	3
Statistiques sur la population .....	4
Evolution du nombre d'habitants .....	4
Tranche d'âge .....	5
<i>0-14 ans</i> .....	5
<i>15-29 ans</i> .....	5
<i>30-44 ans</i> .....	5
<i>45-59 ans</i> .....	5
<i>60-74 ans</i> .....	5
<i>75-89 ans</i> .....	5
<i>90 ans et +</i> .....	5
Activité professionnelle .....	5
<i>Agriculteurs</i> .....	5
<i>Artisans, Commerçants</i> .....	5
<i>Cadres et sup.</i> .....	5
<i>Professions intermédiaires</i> .....	5
<i>Employé</i> .....	5
<i>Ouvrier</i> .....	5
<i>Retraité</i> .....	5
<i>Autres</i> .....	5
Niveau de diplôme .....	6
<i>Sans diplôme ou CEP</i> .....	6
<i>Brevet, BEPC, DNB</i> .....	6
<i>CAP-BEP ou équivalent</i> .....	6
<i>BAC ou équivalent</i> .....	6
<i>BAC+2</i> .....	6
<i>BAC+3 ou +4</i> .....	6
<i>BAC+5 ou plus</i> .....	6
Composition des ménages .....	6
<i>Couple sans enfant</i> .....	6
<i>Couple avec enfant(s)</i> .....	6
<i>Famille monoparentale</i> .....	6
<i>Colocation / Autre</i> .....	6
<i>Personnes seules</i> .....	6
Profils électoraux .....	7
<i>Premier tour</i> .....	7
Sécurité .....	8
<i>Evolution du nombre d'infractions</i> .....	8
<i>Pour comparer</i> .....	9
Services à la population .....	10
<i>Commerce</i> .....	10
<i>Éducation</i> .....	10
<i>Villes autour de Croix-Moligneaux</i> .....	11

# Situation géographique



## i Informations clés

- **Région** : Hauts-de-France
- **Département** : Somme
- **Code postal** : 80400
- **Superficie** : 7 km<sup>2</sup>



# Statistiques sur la population



Nombre d'habitants

**270**



Age moyen

**41 ans**



Pop active

**48.5%**



Taux chômage

**12%**



Pop densité

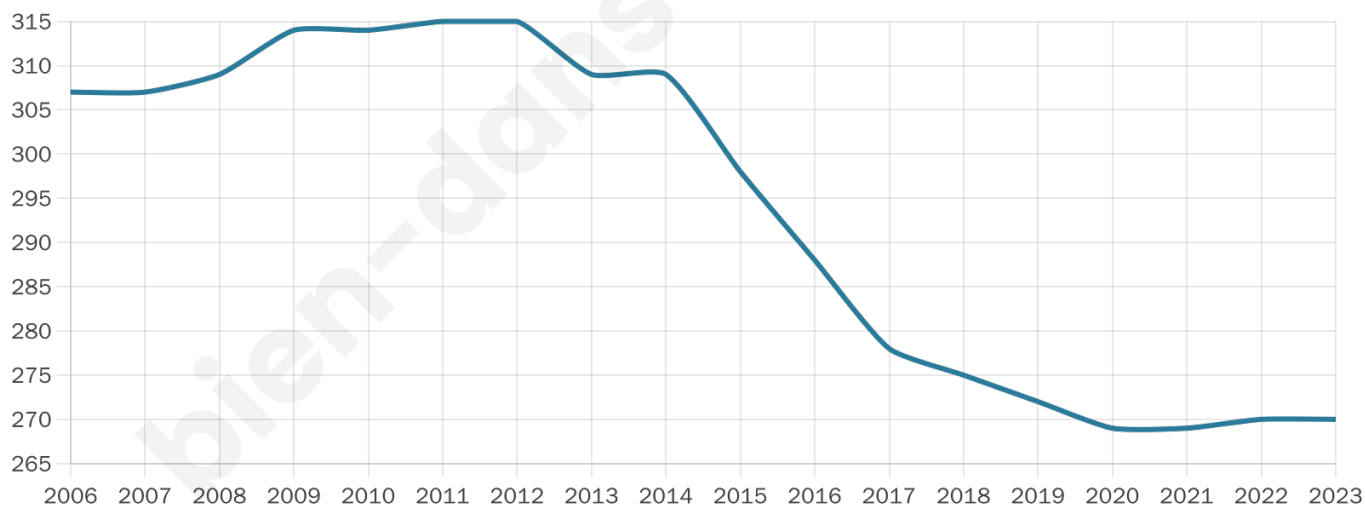
**39 h/km<sup>2</sup>**



Revenu moyen

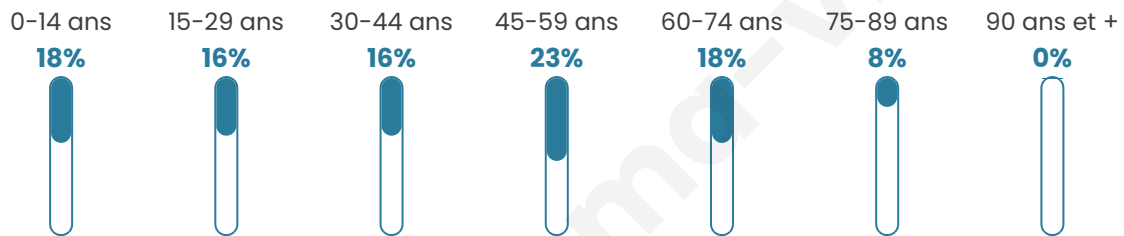
**20 030 €/an**

## Evolution du nombre d'habitants

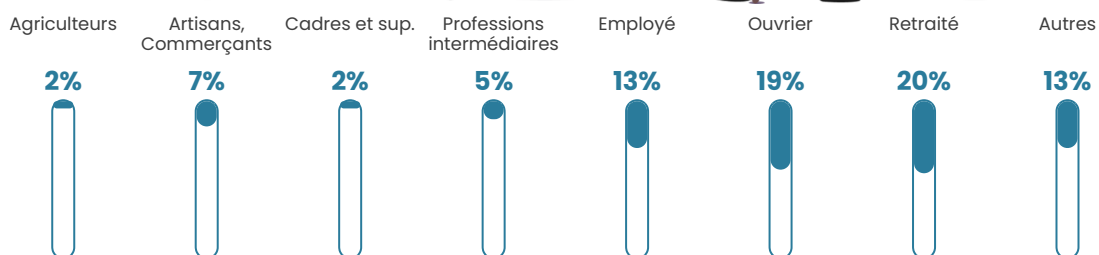


Sources : Institut national de la statistique et des études économiques (insee) selon Les dernières parutions officielles de 2024 portant sur les années 2020, 2021 et 2022.


## Tranche d'âge




## Activité professionnelle



## Niveau de diplôme














## Composition des ménages



# Profils électoraux

## Premier tour

	Marine LE PEN	38.04 %
	Emmanuel MACRON	24.54 %
	Jean-Luc MÉLENCHON	11.04 %
	Valérie PÉCRESSE	6.75 %
	Jean LASSALLE	5.52 %
	Nicolas DUPONT-AIGNAN	5.52 %
	Fabien ROUSSEL	3.68 %
	Nathalie ARTHAUD	1.84 %
	Éric ZEMMOUR	1.84 %
	Yannick JADOT	1.23 %
	Anne HIDALGO	0.00 %
	Philippe POUTOU	0.00 %



### 217 inscrits

Participation : 76.96%

Votes blancs : 1.20%

Votes nuls : 1.20%

## Second tour

	Emmanuel MACRON	39,51 %
	Marine LE PEN	60,49 %

### 217 inscrits

Participation : 79.26%

Votes blancs : 3.49%

Votes nuls : 2.33%

# Sécurité



Agressions physiques / sexuelles

0



Cambriolages

0



Vols / dégradations

0



Stupéfiants

0

## Evolution du nombre d'infractions



## Pour comparer

(en proportion du nombre d'habitants)



Sources : Bases statistiques communale, départementale et régionale de la délinquance enregistrée par la police et la gendarmerie nationales selon les dernières parutions officielles de 2025 portant sur l'année 2024 ([data.gouv](https://data.gouv.fr)).

Agressions physiques / sexuelles : Violences sexuelles, coups et blessures volontaires intrafamiliaux, coups et blessures volontaires, autres coups, blessures volontaires et vols violents sans arme.

Cambriolages : Cambriolages de logements.

Vols : Vols avec armes, vols d'accessoires sur véhicules, vols dans les véhicules, vols de véhicules, vols sans violence contre des personnes, destructions, dégradations volontaires et escroqueries.

Stupéfiants : Trafic de stupéfiants dont (AFD) et usage de stupéfiants.

# Services à la population



## Commerce

Hypermarché	X <u>Muille-Villette</u> 10km
Supermarché	X <u>Nesle</u> 6km
Superette	X <u>Matigny</u> 2km
Boulangerie	X <u>Voyennes</u> 3km
Boucherie	X <u>Nesle</u> 7km
Restaurant	1
Garage	X <u>Matigny</u> 2km
Station-service	X <u>Nesle</u> 6km
Banque	X <u>Nesle</u> 7km
La poste	X <u>Épénancourt</u> 5km
Coiffeur	2
Tabac	X <u>Péronne</u> 13km
Bars / discothèque	X <u>Matigny</u> 2km
Bibliothèque	X <u>Beaulieu-les-Fontaines</u> 16km
Cinéma	X <u>Ham</u> 9km
Vétérinaire	X <u>Matigny</u> 2km



## Santé

Pharmacie	X <u>Athies</u> 6km
Hôpital	X <u>Ham</u> 10km
Laboratoire d'analyses médicales	X <u>Ham</u> 8km
Etablissement pour handicapé	X <u>Ercheu</u> 11km
EHPA	X <u>Matigny</u> 2km
Médecin	X <u>Matigny</u> 2km
Dentiste	X <u>Ham</u> 9km
Chirurgien	X <u>Péronne</u> 15km
Dermatologue	X <u>Estrées-Deniécourt</u> 13km
Anesthésiste	X <u>Saint-Quentin</u> 21km
Gastro-entérologue	X <u>Saint-Quentin</u> 22km
Gynécologue	X <u>Roisel</u> 18km
Cancérologue	X <u>Saint-Quentin</u> 24km
Neurologue	X <u>Saint-Quentin</u> 22km
Ophthalmologue	X <u>Saint-Quentin</u> 21km
ORL	X <u>Chaulnes</u> 13km
Cardiologue	X <u>Péronne</u> 15km
Pédiatre	X <u>Saint-Quentin</u> 21km
Pneumologue	X <u>Saint-Quentin</u> 21km
Psychologue	X <u>Péronne</u> 16km
Radiologue	X <u>Péronne</u> 15km
Rhumatologue	X <u>Péronne</u> 15km
Sage-femme	X <u>Ham</u> 9km



## Éducation

Crèche	X <u>Eppeville</u> 8km
Ecole maternelle Public	X <u>Nesle</u> 7km
Ecole maternelle Privé	X <u>Amiens</u> 51km
Ecole primaire Public	X <u>Morchain</u> 5km
Ecole primaire Privé	X <u>Ham</u> 9km
Collège Public	X <u>Nesle</u> 7km
Collège Privé	X <u>Ham</u> 9km
Lycée Public	X <u>Ham</u> 9km
Lycée Privé	X <u>Ham</u> 9km

Sources : Base Sirene des entreprises et de leurs établissements selon les dernières parutions officielles de 2025 portant sur l'année 2024 ([data.gouv](https://data.gouv.fr)). Liste, localisation et tarifs des professionnels de santé selon les dernières parutions officielles de 2025 portant sur l'année 2024 ([opendatasoft](https://opendatasoft.com)) et FINESS Extraction du Fichier des établissements selon les dernières parutions officielles de 2025 portant sur l'année 2024 ([data.gouv](https://data.gouv.fr)). Adresse et géolocalisation des établissements d'enseignement du premier et second degrés selon les dernières parutions officielles de 2025 portant sur l'année 2024 ([data.education.gouv](https://data.education.gouv.fr))

## Villes autour de Croix-Moligneaux

Ville	Habitants	Superficie	Pop densité	Pop active	Taux chômage	Revenu moyen	Prix immobilier
Y (1 avis)	87	2 km <sup>2</sup>	44 h/km <sup>2</sup>	58.6%	6.9%	NC	NC
Béthencourt-sur-Somme	124	2 km <sup>2</sup>	62 h/km <sup>2</sup>	50.8%	4.8%	20 940 €/an	1 015 €/m <sup>2</sup>
Matigny	505	7 km <sup>2</sup>	72 h/km <sup>2</sup>	42.6%	4.6%	20 480 €/an	880 €/m <sup>2</sup>
Falvy	163	6 km <sup>2</sup>	27 h/km <sup>2</sup>	50.9%	8.6%	22 740 €/an	1 127 €/m <sup>2</sup>
Rouy-le-Grand (1 avis)	100	3 km <sup>2</sup>	33 h/km <sup>2</sup>	43%	7%	23 050 €/an	1 267 €/m <sup>2</sup>
Pargny	198	3 km <sup>2</sup>	66 h/km <sup>2</sup>	42.9%	7.6%	21 460 €/an	860 €/m <sup>2</sup>
Quivières	139	6 km <sup>2</sup>	23 h/km <sup>2</sup>	55.4%	11.5%	18 900 €/an	648 €/m <sup>2</sup>
Voyennes (1 avis)	595	8 km <sup>2</sup>	74 h/km <sup>2</sup>	43.9%	6.4%	21 530 €/an	1 016 €/m <sup>2</sup>
Villecourt	46	2 km <sup>2</sup>	23 h/km <sup>2</sup>	52.2%	6.5%	NC	NC
Ennemain (1 avis)	241	6 km <sup>2</sup>	40 h/km <sup>2</sup>	51.5%	6.6%	22 090 €/an	1 434 €/m <sup>2</sup>
Rouy-le-Petit	101	3 km <sup>2</sup>	34 h/km <sup>2</sup>	62.4%	4%	24 430 €/an	1 602 €/m <sup>2</sup>
Épénancourt	129	3 km <sup>2</sup>	43 h/km <sup>2</sup>	47.3%	5.4%	21 100 €/an	937 €/m <sup>2</sup>
Offoy	196	7 km <sup>2</sup>	28 h/km <sup>2</sup>	50.5%	7.7%	22 800 €/an	668 €/m <sup>2</sup>
Sancourt	269	7 km <sup>2</sup>	38 h/km <sup>2</sup>	47.6%	5.6%	25 110 €/an	511 €/m <sup>2</sup>
Athies (1 avis)	614	10 km <sup>2</sup>	61 h/km <sup>2</sup>	40.1%	4.6%	22 140 €/an	1 033 €/m <sup>2</sup>

bien-dans-ma-ville.fr



# **Vous aimez votre ville ? Notez-la !**

Et faites-nous part de vos remarques constructives



Avec

**BIEN** dans ma **VILLE** 