



Version web

# Ville de La Croix-en-Brie

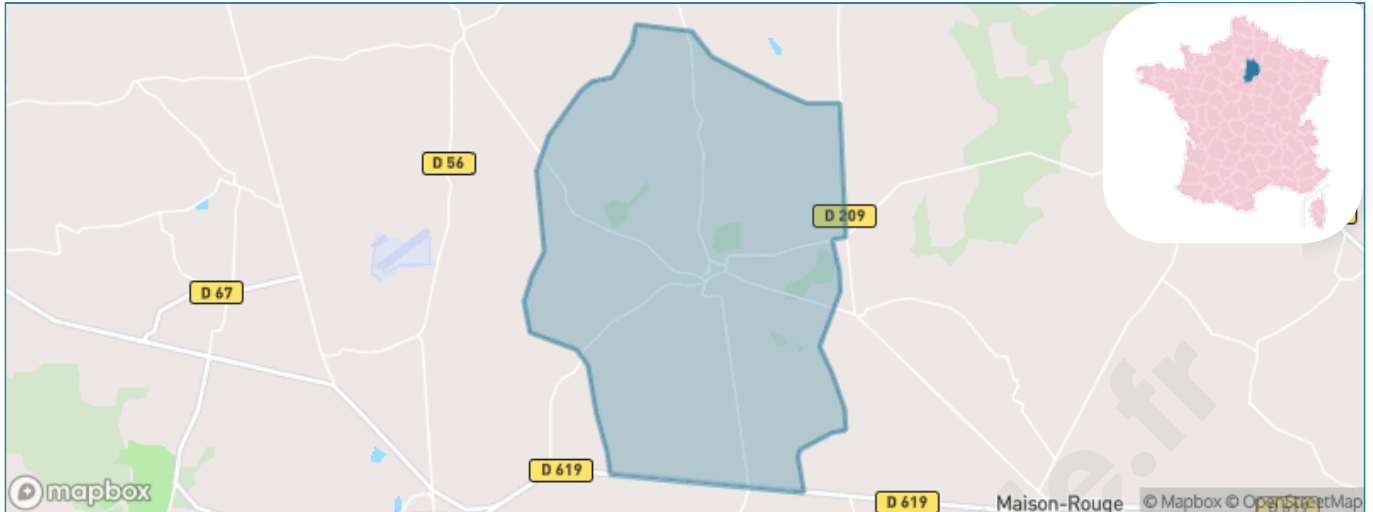
Présenté par



# Sommaire

Situation géographique .....	3
Statistiques sur la population .....	4
Evolution du nombre d'habitants .....	4
Tranche d'âge .....	5
0-14 ans .....	5
15-29 ans .....	5
30-44 ans .....	5
45-59 ans .....	5
60-74 ans .....	5
75-89 ans .....	5
90 ans et + .....	5
Activité professionnelle .....	5
Agriculteurs .....	5
Artisans, Commerçants .....	5
Cadres et sup. ....	5
Professions intermédiaires .....	5
Employé .....	5
Ouvrier .....	5
Retraité .....	5
Autres .....	5
Niveau de diplôme .....	6
Sans diplôme ou CEP .....	6
Brevet, BEPC, DNB .....	6
CAP-BEP ou équivalent .....	6
BAC ou équivalent .....	6
BAC+2 .....	6
BAC+3 ou +4 .....	6
BAC+5 ou plus .....	6
Composition des ménages .....	6
Couple sans enfant .....	6
Couple avec enfant(s) .....	6
Famille monoparentale .....	6
Colocation / Autre .....	6
Personnes seules .....	6
Profils électoraux .....	7
Premier tour .....	7
Sécurité .....	8
Evolution du nombre d'infractions .....	8
Pour comparer .....	9
Services à la population .....	10
Commerce .....	10
Éducation .....	10
Villes autour de La Croix-en-Brie .....	11

# Situation géographique



## i Informations clés

- **Région :** Île-de-France
- **Département :** Seine-et-Marne
- **Code postal :** 77370
- **Superficie :** 29 km<sup>2</sup>



# Statistiques sur la population



Nombre d'habitants

**681**



Age moyen

**43 ans**



Pop active

**47.7%**



Taux chômage

**3.9%**



Pop densité

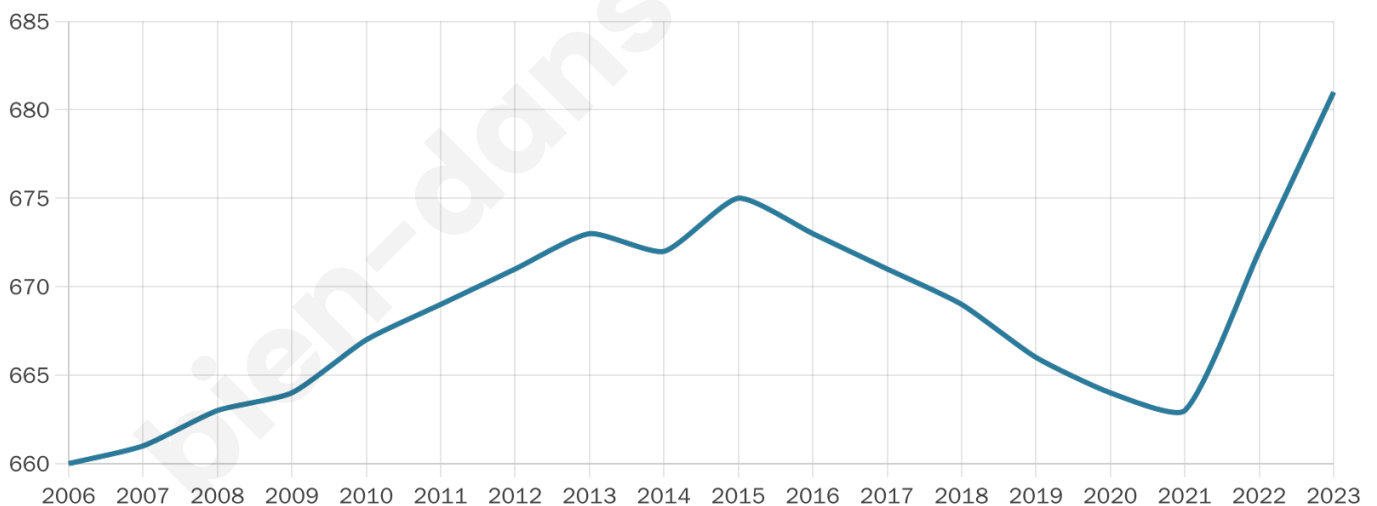
**23 h/km<sup>2</sup>**



Revenu moyen

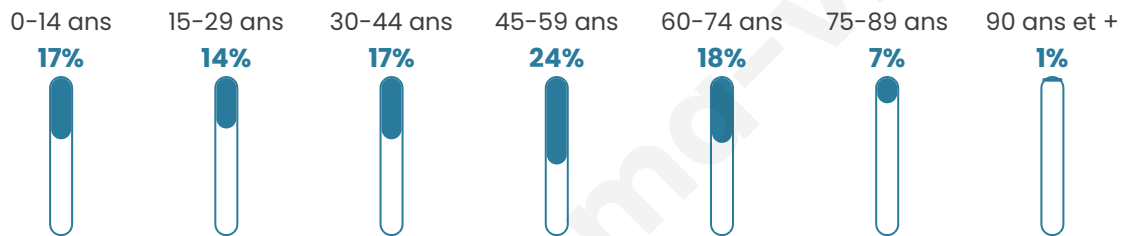
**24 860 €/an**

## Evolution du nombre d'habitants

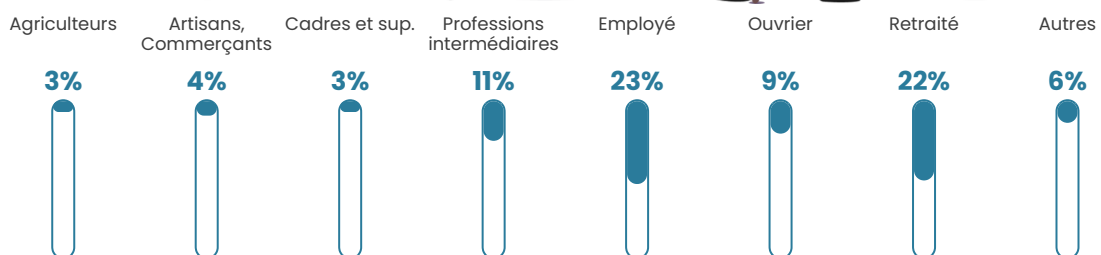


Sources : Institut national de la statistique et des études économiques (insee) selon Les dernières parutions officielles de 2024 portant sur les années 2020, 2021 et 2022.


## Tranche d'âge




## Activité professionnelle



## Niveau de diplôme














## Composition des ménages





# Profils électoraux

## Premier tour

	Marine LE PEN	33.59 %
	Emmanuel MACRON	21.88 %
	Jean-Luc MÉLENCHON	13.74 %
	Valérie PÉCRESSÉ	8.65 %
	Éric ZEMMOUR	7.89 %
	Nicolas DUPONT-AIGNAN	4.07 %
	Jean LASSALLE	3.31 %
	Yannick JADOT	2.54 %
	Fabien ROUSSEL	2.29 %
	Philippe POUTOU	1.02 %
	Anne HIDALGO	0.76 %
	Nathalie ARTHAUD	0.25 %

## Second tour

	Emmanuel MACRON	40,06 %
	Marine LE PEN	59,94 %

### 531 inscrits

Participation : 74.2%

Votes blancs : 1.27%

Votes nuls : 6.85%

### 531 inscrits

Participation : 76.27%

Votes blancs : 1.73%

Votes nuls : 1.23%

# Sécurité



Agressions physiques / sexuelles

0



Cambriolages

0



Vols / dégradations

0



Stupéfiants

0

## Evolution du nombre d'infractions



## Pour comparer

(en proportion du nombre d'habitants)



Sources : Bases statistiques communale, départementale et régionale de la délinquance enregistrée par la police et la gendarmerie nationales selon les dernières parutions officielles de 2025 portant sur l'année 2024 ([data.gouv](https://data.gouv.fr)).

Agressions physiques / sexuelles : Violences sexuelles, coups et blessures volontaires intrafamiliaux, coups et blessures volontaires, autres coups, blessures volontaires et vols violents sans arme.

Cambriolages : Cambriolages de logements.

Vols : Vols avec armes, vols d'accessoires sur véhicules, vols dans les véhicules, vols de véhicules, vols sans violence contre des personnes, destructions, dégradations volontaires et escroqueries.

Stupéfiants : Trafic de stupéfiants dont (AFD) et usage de stupéfiants.

# Services à la population



## Commerce

Hypermarché	X <a href="#">Mormant</a> 15km
Supermarché	X <a href="#">Nangis</a> 4km
Superette	1
Boulangerie	1
Boucherie	X <a href="#">Nangis</a> 4km
Restaurant	X <a href="#">Vanvillé</a> 4km
Garage	2
Station-service	X <a href="#">Nangis</a> 6km
Banque	X <a href="#">Nangis</a> 5km
La poste	1
Coiffeur	1
Tabac	X <a href="#">Nangis</a> 5km
Bars / discothèque	1
Bibliothèque	X <a href="#">Nangis</a> 5km
Cinéma	X <a href="#">Mons-en-Montois</a> 12km
Vétérinaire	X <a href="#">Clos-Fontaine</a> 5km



## Santé

Pharmacie	X <a href="#">Nangis</a> 5km
Hôpital	X <a href="#">Provins</a> 17km
Laboratoire d'analyses médicales	X <a href="#">Nangis</a> 5km
Etablissement pour handicapé	X <a href="#">Nangis</a> 4km
EHPA	X <a href="#">Nangis</a> 5km
Médecin	X <a href="#">Nangis</a> 5km
Dentiste	X <a href="#">Nangis</a> 5km
Chirurgien	X <a href="#">Saint-Hilliers</a> 15km
Dermatologue	X <a href="#">Gretz-Armainvilliers</a> 30km
Anesthésiste	X <a href="#">Provins</a> 18km
Gastro-entérologue	X <a href="#">Provins</a> 18km
Gynécologue	X <a href="#">Provins</a> 17km
Cancérologue	X <a href="#">Yerres</a> 44km
Neurologue	X <a href="#">Tournan-en-Brie</a> 29km
Ophthalmologue	X <a href="#">Provins</a> 17km
ORL	X <a href="#">Provins</a> 18km
Cardiologue	X <a href="#">Provins</a> 17km
Pédiatre	X <a href="#">Provins</a> 17km
Pneumologue	X <a href="#">Tournan-en-Brie</a> 29km
Psychologue	X <a href="#">Fontenay-Trésigny</a> 19km
Radiologue	X <a href="#">Provins</a> 17km
Rhumatologue	X <a href="#">Provins</a> 17km
Sage-femme	X <a href="#">Nangis</a> 4km



## Éducation

Crèche	X <a href="#">Nangis</a> 5km
Ecole maternelle Public	X <a href="#">Nangis</a> 5km
Ecole maternelle Privé	X <a href="#">Avon</a> 31km
Ecole primaire Public	1
Ecole primaire Privé	X <a href="#">Chalmaison</a> 16km
Collège Public	X <a href="#">Nangis</a> 5km
Collège Privé	X <a href="#">Chalmaison</a> 16km
Lycée Public	X <a href="#">Nangis</a> 6km
Lycée Privé	X <a href="#">Provins</a> 17km

Sources : Base Sirene des entreprises et de leurs établissements selon les dernières parutions officielles de 2025 portant sur l'année 2024 ([data.gouv](#)). Liste, localisation et tarifs des professionnels de santé selon les dernières parutions officielles de 2025 portant sur l'année 2024 ([opendatasoft](#)) et FINISS Extraction du Fichier des établissements selon les dernières parutions officielles de 2025 portant sur l'année 2024 ([data.gouv](#)). Adresse et géolocalisation des établissements d'enseignement du premier et second degrés selon les dernières parutions officielles de 2025 portant sur l'année 2024 ([data.education.gouv](#))

## Villes autour de La Croix-en-Brie

Ville	Habitants	Superficie	Pop densité	Pop active	Taux chômage	Revenu moyen	Prix immobilier
Châteaubleau (1 avis)	363	3 km <sup>2</sup>	121 h/km <sup>2</sup>	48.8%	2.2%	24 310 €/an	1 884 €/m <sup>2</sup>
Saint-Just-en-Brie	265	7 km <sup>2</sup>	38 h/km <sup>2</sup>	55.1%	4.2%	26 950 €/an	1 811 €/m <sup>2</sup>
Rampillon (1 avis)	836	23 km <sup>2</sup>	36 h/km <sup>2</sup>	50.8%	3.7%	26 110 €/an	1 812 €/m <sup>2</sup>
Vanvillé	197	7 km <sup>2</sup>	28 h/km <sup>2</sup>	54.8%	6.6%	28 150 €/an	2 065 €/m <sup>2</sup>
Clos-Fontaine (1 avis)	244	6 km <sup>2</sup>	41 h/km <sup>2</sup>	50.4%	4.1%	25 330 €/an	2 150 €/m <sup>2</sup>
Vieux-Champagne (1 avis)	192	8 km <sup>2</sup>	24 h/km <sup>2</sup>	44.3%	0.5%	26 090 €/an	1 764 €/m <sup>2</sup>
Nangis (25 avis)	8 867	24 km <sup>2</sup>	369 h/km <sup>2</sup>	43.4%	6.1%	19 890 €/an	2 125 €/m <sup>2</sup>
Gastins	741	15 km <sup>2</sup>	49 h/km <sup>2</sup>	50.6%	4%	25 850 €/an	2 084 €/m <sup>2</sup>
Maison-Rouge (2 avis)	880	13 km <sup>2</sup>	68 h/km <sup>2</sup>	52.3%	5.9%	25 210 €/an	2 014 €/m <sup>2</sup>
Fontains (1 avis)	256	14 km <sup>2</sup>	18 h/km <sup>2</sup>	50%	3.9%	25 990 €/an	1 743 €/m <sup>2</sup>
Grandpuits-Bailly-Carrois (1 avis)	1 009	24 km <sup>2</sup>	42 h/km <sup>2</sup>	51%	6.2%	24 730 €/an	2 028 €/m <sup>2</sup>
Pécy	849	21 km <sup>2</sup>	40 h/km <sup>2</sup>	49.6%	3.4%	25 300 €/an	2 033 €/m <sup>2</sup>
Quiers	650	11 km <sup>2</sup>	59 h/km <sup>2</sup>	57.4%	4%	26 690 €/an	1 520 €/m <sup>2</sup>
Meigneux	236	7 km <sup>2</sup>	34 h/km <sup>2</sup>	53.8%	4.7%	27 690 €/an	1 737 €/m <sup>2</sup>
La Chapelle-Saint-Sulpice	239	6 km <sup>2</sup>	40 h/km <sup>2</sup>	51.9%	6.3%	25 070 €/an	1 258 €/m <sup>2</sup>

bien-dans-ma-ville.fr



# Vous aimez votre ville ? Notez-la !

Et faites-nous part de vos remarques constructives



Avec

**BIEN** dans ma **VILLE** 