



Version web

Ville de La Croix-de-la-Rochette

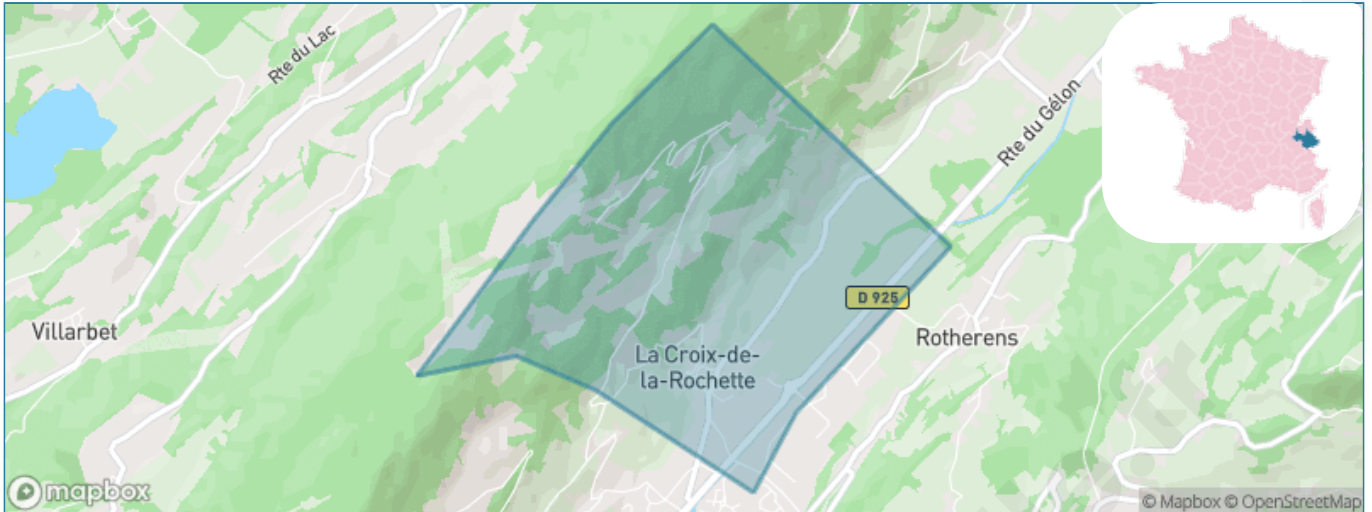
Présenté par

BIEN dans
ma **VILLE** 

Sommaire

Situation géographique	3
Statistiques sur la population	4
Evolution du nombre d'habitants	4
Tranche d'âge	5
0-14 ans	5
15-29 ans	5
30-44 ans	5
45-59 ans	5
60-74 ans	5
75-89 ans	5
90 ans et +	5
Activité professionnelle	5
Agriculteurs	5
Artisans, Commerçants	5
Cadres et sup.	5
Professions intermédiaires	5
Employé	5
Ouvrier	5
Retraité	5
Autres	5
Niveau de diplôme	6
Sans diplôme ou CEP	6
Brevet, BEPC, DNB	6
CAP-BEP ou équivalent	6
BAC ou équivalent	6
BAC+2	6
BAC+3 ou +4	6
BAC+5 ou plus	6
Composition des ménages	6
Couple sans enfant	6
Couple avec enfant(s)	6
Famille monoparentale	6
Colocation / Autre	6
Personnes seules	6
Profils électoraux	7
Premier tour	7
Sécurité	8
Evolution du nombre d'infractions	8
Pour comparer	9
Services à la population	10
Commerce	10
Éducation	10
Villes autour de La Croix-de-la-Rochette	12

Situation géographique



i Informations clés

- **Région** : Auvergne-Rhône-Alpes
- **Département** : Savoie
- **Code postal** : 73110
- **Superficie** : 3 km²



LE DÉPARTEMENT

Statistiques sur la population



Nombre d'habitants

380



Age moyen

39 ans



Pop active

51.6%



Taux chômage

6.6%



Pop densité

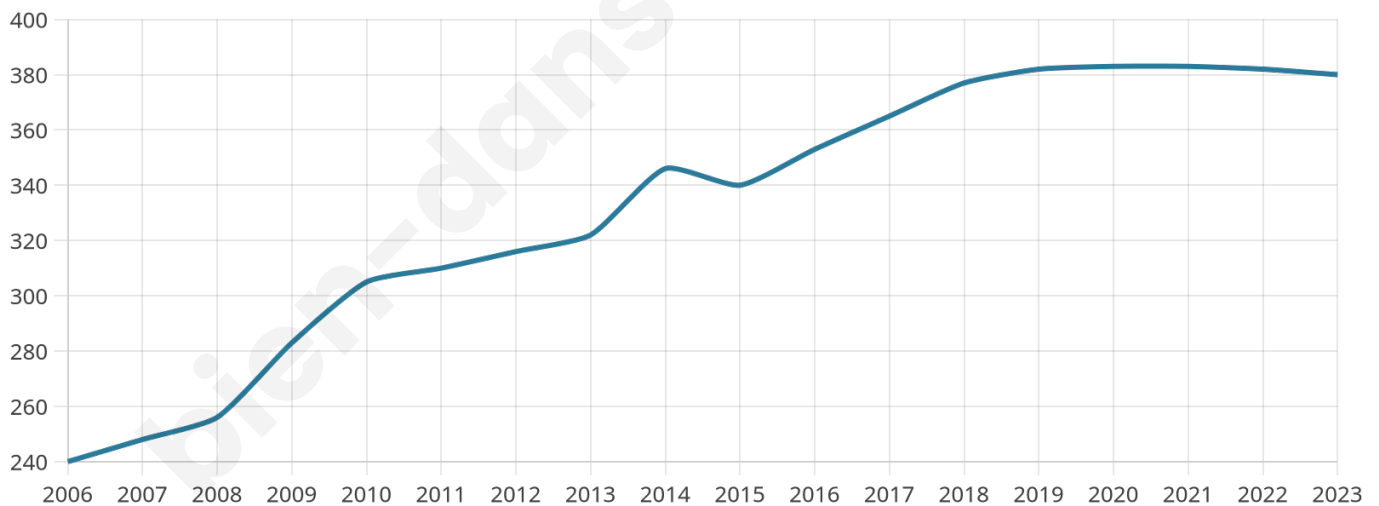
127 h/km²



Revenu moyen

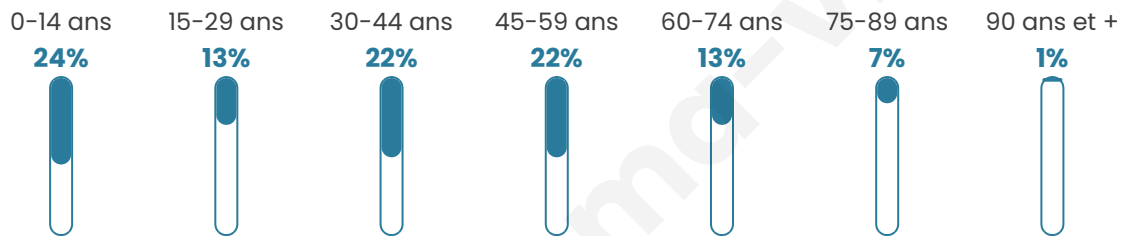
24 500 €/an

Evolution du nombre d'habitants

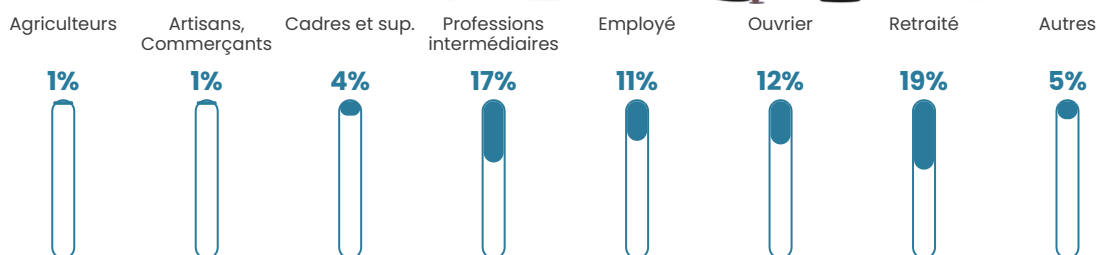


Sources : Institut national de la statistique et des études économiques (insee) selon Les dernières parutions officielles de 2024 portant sur les années 2020, 2021 et 2022.


Tranche d'âge




Activité professionnelle



Niveau de diplôme







Composition des ménages





Profils électoraux

Premier tour

	Marine LE PEN	28.63 %
	Emmanuel MACRON	25.21 %
	Jean-Luc MÉLENCHON	16.24 %
	Éric ZEMMOUR	10.26 %
	Valérie PÉCRESSE	5.13 %
	Fabien ROUSSEL	3.42 %
	Yannick JADOT	3.42 %
	Jean LASSALLE	2.99 %
	Nicolas DUPONT-AIGNAN	2.99 %
	Anne HIDALGO	0.85 %
	Philippe POUTOU	0.85 %
	Nathalie ARTHAUD	0.00 %

Second tour

	Emmanuel MACRON	44,86 %
	Marine LE PEN	55,14 %

283 inscrits

Participation : 84.81%

Votes blancs : 0%

Votes nuls : 10.83%

283 inscrits

Participation : 85.51%

Votes blancs : 0.83%

Votes nuls : 2.48%

Sécurité



Agressions physiques / sexuelles

0



Cambriolages

0



Vols / dégradations

0



Stupéfiants

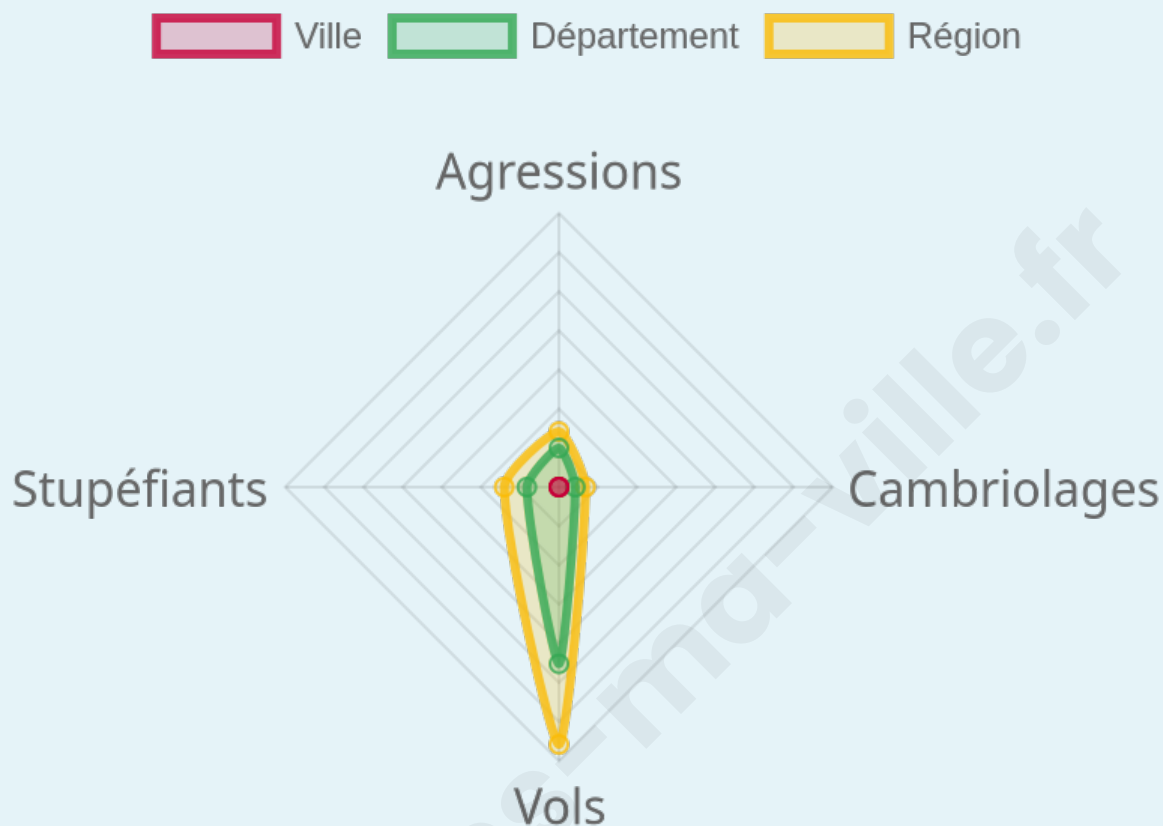
0

Evolution du nombre d'infractions



Pour comparer

(en proportion du nombre d'habitants)



Sources : Bases statistiques communale, départementale et régionale de la délinquance enregistrée par la police et la gendarmerie nationales selon les dernières parutions officielles de 2025 portant sur l'année 2024 ([data.gouv](https://data.gouv.fr)).

Agressions physiques / sexuelles : Violences sexuelles, coups et blessures volontaires intrafamiliaux, coups et blessures volontaires, autres coups, blessures volontaires et vols violents sans arme.

Cambriolages : Cambriolages de logements.

Vols : Vols avec armes, vols d'accessoires sur véhicules, vols dans les véhicules, vols de véhicules, vols sans violence contre des personnes, destructions, dégradations volontaires et escroqueries.

Stupéfiants : Trafic de stupéfiants dont (AFD) et usage de stupéfiants.

Services à la population



Commerce

Hypermarché	X Pontcharra 9km
Supermarché	1
Superette	X Valgelon-La Rochette 1km
Boulangerie	X Valgelon-La Rochette 1km
Boucherie	X Valgelon-La Rochette 1km
Restaurant	1
Garage	3
Station-service	X Valgelon-La Rochette 1km
Banque	X Valgelon-La Rochette 1km
La poste	X Valgelon-La Rochette 1km
Coiffeur	X Valgelon-La Rochette 1km
Tabac	X Valgelon-La Rochette 1km
Bars / discothèque	X Valgelon-La Rochette 1km
Bibliothèque	X Chignin 10km
Cinéma	X Pontcharra 8km
Vétérinaire	X Valgelon-La Rochette 0km



Santé

Pharmacie	X Valgelon-La Rochette 1km
Hôpital	X Chambéry 19km
Laboratoire d'analyses médicales	X Montmélian 6km
Etablissement pour handicapé	X Pontcharra 9km
EHPA	X Valgelon-La Rochette 1km
Médecin	X Valgelon-La Rochette 1km
Dentiste	X Valgelon-La Rochette 1km
Chirurgien	X Challes-les-Eaux 14km
Dermatologue	X Challes-les-Eaux 14km
Anesthésiste	X Pontcharra 8km
Gastro-entérologue	X Challes-les-Eaux 14km
Gynécologue	X Challes-les-Eaux 14km
Cancérologue	X Challes-les-Eaux 14km
Neurologue	X Challes-les-Eaux 14km
Ophtalmologue	X Crêts en Belledonne 12km
ORL	X Challes-les-Eaux 14km
Cardiologue	X Challes-les-Eaux 14km
Pédiatre	X Chambéry 18km
Pneumologue	X Chambéry 19km
Psychologue	X Challes-les-Eaux 14km
Radiologue	X Planaise 5km
Rhumatologue	X Chambéry 19km
Sage-femme	X Valgelon-La Rochette 1km



Éducation

Crèche	X Valgelon-La Rochette 1km
Ecole maternelle Public	X Valgelon-La Rochette 0km
Ecole maternelle Privé	X Grenoble 46km
Ecole primaire Public	X Valgelon-La Rochette 1km
Ecole primaire Privé	X Allevard 9km
Collège Public	X Valgelon-La Rochette 1km

Collège Privé	X La Ravoire 16km
Lycée Public	X Pontcharra 9km
Lycée Privé	X Montmélian 6km

Sources : Base Sirene des entreprises et de leurs établissements selon les dernières parutions officielles de 2025 portant sur l'année 2024 ([data.gouv](#)). Liste, localisation et tarifs des professionnels de santé selon les dernières parutions officielles de 2025 portant sur l'année 2024 ([opendatasoft](#)) et FINESS Extraction du Fichier des établissements selon les dernières parutions officielles de 2025 portant sur l'année 2024 ([data.gouv](#)). Adresse et géolocalisation des établissements d'enseignement du premier et second degrés selon les dernières parutions officielles de 2025 portant sur l'année 2024 ([data.education.gouv](#))

bien-dans-ma-ville.fr

Villes autour de La Croix-de-la-Rochette

Ville	Habitants	Superficie	Pop densité	Pop active	Taux chômage	Revenu moyen	Prix immobilier
Valgelon-La Rochette	4 207	7 km ²	601 h/km ²	44.6%	3.7%	23 430 €/an	1 518 €/m ²
Rotherens	371	1 km ²	371 h/km ²	55.3%	4%	25 850 €/an	1 725 €/m ²
Arvillard	861	29 km ²	30 h/km ²	47.2%	4.5%	23 760 €/an	2 572 €/m ²
Villard-Sallet	310	3 km ²	103 h/km ²	45.2%	3.2%	26 000 €/an	1 738 €/m ²
Presle	424	11 km ²	39 h/km ²	48.8%	4.7%	24 890 €/an	3 282 €/m ²
Villaroux	192	3 km ²	64 h/km ²	47.4%	2.1%	28 930 €/an	3 321 €/m ²
Le Verneil	88	7 km ²	13 h/km ²	60.2%	4.5%	NC	1 092 €/m ²
Saint-Pierre-de-Soucy	437	9 km ²	49 h/km ²	47.1%	2.7%	25 230 €/an	1 587 €/m ²
Détrier (1 avis)	427	2 km ²	214 h/km ²	48.7%	1.6%	26 470 €/an	1 817 €/m ²
La Table	445	14 km ²	32 h/km ²	50.1%	5.2%	23 680 €/an	1 435 €/m ²
Sainte-Hélène-du-Lac	855	7 km ²	122 h/km ²	47%	3.9%	27 590 €/an	2 165 €/m ²
La Chapelle-Blanche	596	4 km ²	149 h/km ²	46%	1.7%	27 980 €/an	1 905 €/m ²
La Chavanne (1 avis)	720	3 km ²	240 h/km ²	56.4%	1.9%	28 570 €/an	3 082 €/m ²
La Trinité	381	4 km ²	95 h/km ²	45.9%	3.4%	25 020 €/an	1 715 €/m ²
Planaise	560	4 km ²	140 h/km ²	54.1%	3.2%	26 730 €/an	1 877 €/m ²

bien-dans-ma-ville.fr



Vous aimez votre ville ? Notez-la !

Et faites-nous part de vos remarques constructives



Avec

BIEN dans ma **VILLE** 