



Version web

Ville de Croisy

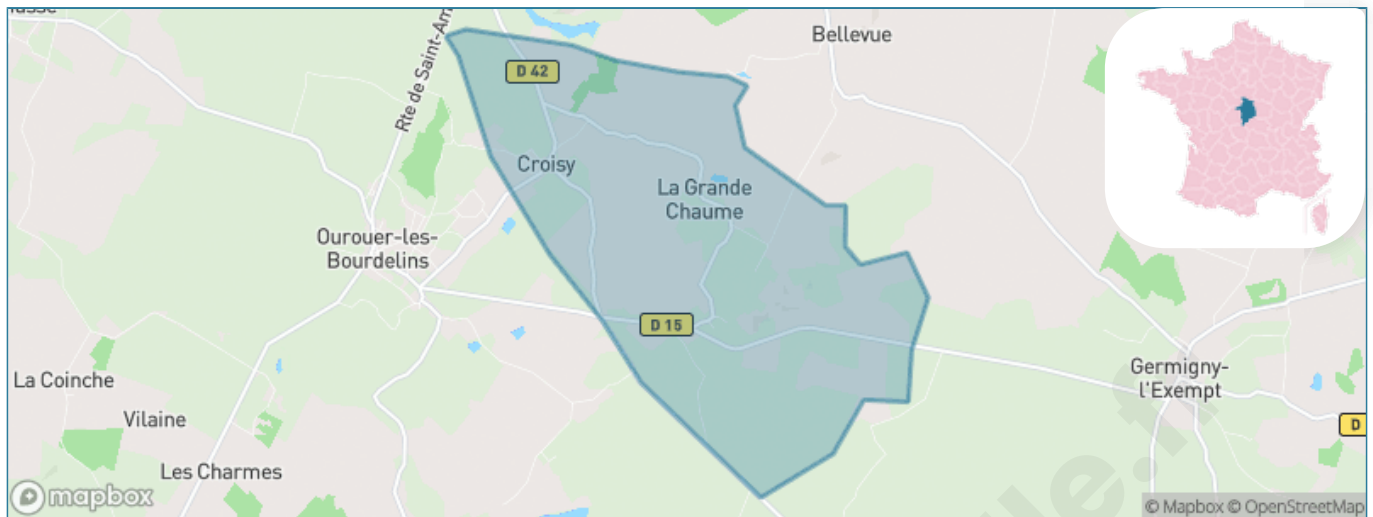
Présenté par

BIEN dans
ma **VILLE** 

Sommaire

Situation géographique	3
Statistiques sur la population	4
Evolution du nombre d'habitants	4
Tranche d'âge	5
<i>0-14 ans</i>	5
<i>15-29 ans</i>	5
<i>30-44 ans</i>	5
<i>45-59 ans</i>	5
<i>60-74 ans</i>	5
<i>75-89 ans</i>	5
<i>90 ans et +</i>	5
Activité professionnelle	5
<i>Agriculteurs</i>	5
<i>Artisans, Commerçants</i>	5
<i>Cadres et sup.</i>	5
<i>Professions intermédiaires</i>	5
<i>Employé</i>	5
<i>Ouvrier</i>	5
<i>Retraité</i>	5
<i>Autres</i>	5
Niveau de diplôme	6
<i>Sans diplôme ou CEP</i>	6
<i>Brevet, BEPC, DNB</i>	6
<i>CAP-BEP ou équivalent</i>	6
<i>BAC ou équivalent</i>	6
<i>BAC+2</i>	6
<i>BAC+3 ou +4</i>	6
<i>BAC+5 ou plus</i>	6
Composition des ménages	6
<i>Couple sans enfant</i>	6
<i>Couple avec enfant(s)</i>	6
<i>Famille monoparentale</i>	6
<i>Colocation / Autre</i>	6
<i>Personnes seules</i>	6
Profils électoraux	7
<i>Premier tour</i>	7
Sécurité	8
<i>Evolution du nombre d'infractions</i>	8
<i>Pour comparer</i>	9
Services à la population	10
<i>Commerce</i>	10
<i>Éducation</i>	10
<i>Villes autour de Croisy</i>	12

Situation géographique



i Informations clés

- **Région** : Centre-Val de Loire
- **Département** : Cher
- **Code postal** : 18350
- **Superficie** : 13 km²



Statistiques sur la population



Nombre d'habitants

143



Age moyen

41 ans



Pop active

46.2%



Taux chômage

12.1%



Pop densité

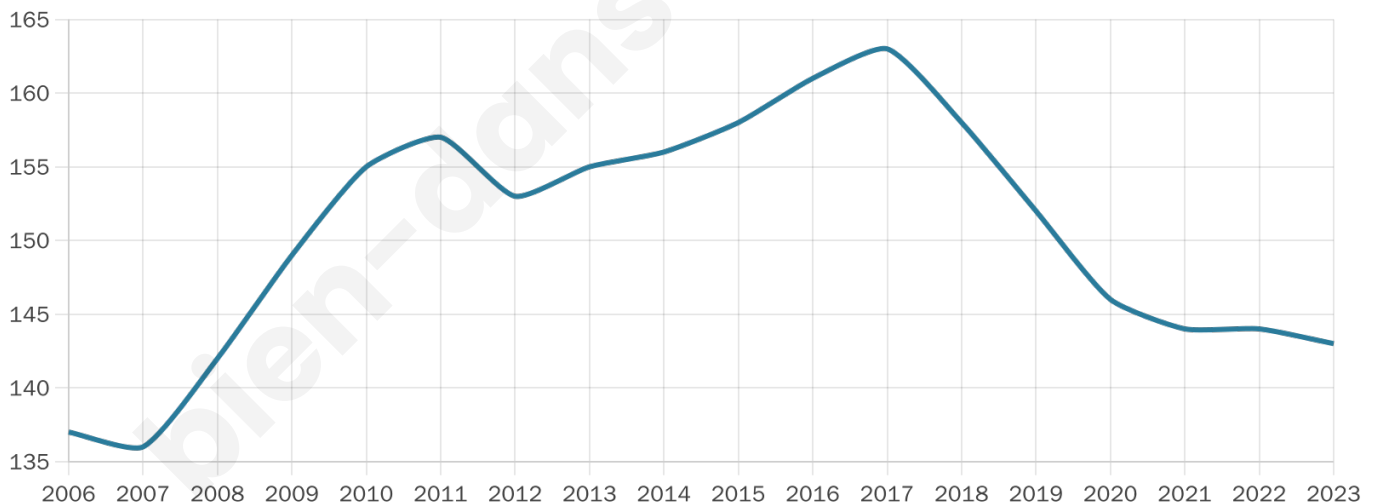
11 h/km²



Revenu moyen

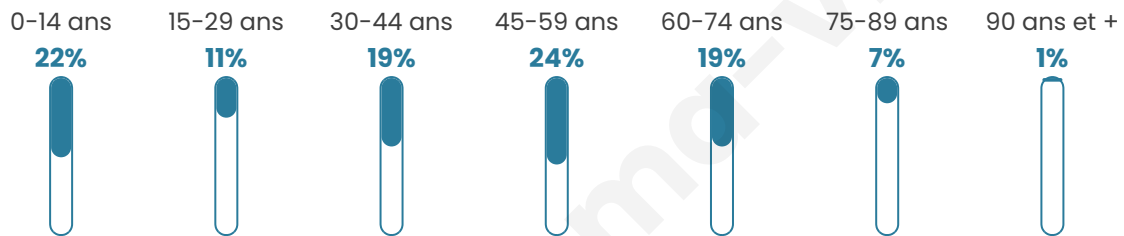
21 060 €/an

Evolution du nombre d'habitants

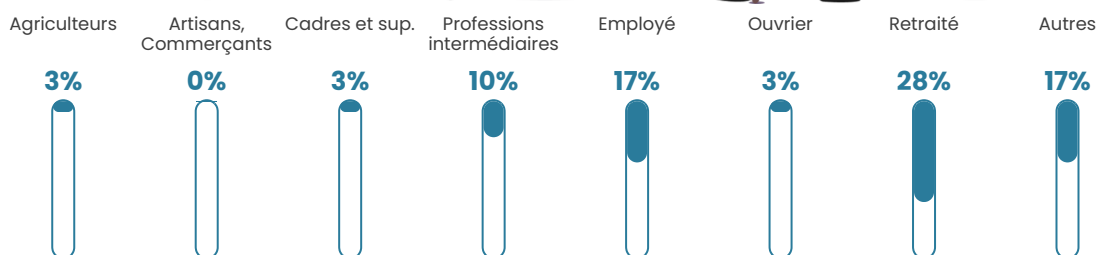


Sources : Institut national de la statistique et des études économiques (insee) selon Les dernières parutions officielles de 2024 portant sur les années 2020, 2021 et 2022.


Tranche d'âge




Activité professionnelle



Niveau de diplôme



Composition des ménages



Profils électoraux



Premier tour

	Marine LE PEN	35.16 %
	Emmanuel MACRON	25.27 %
	Jean-Luc MÉLENCHON	14.29 %
	Éric ZEMMOUR	12.09 %
	Valérie PÉCRESSE	5.49 %
	Jean LASSALLE	4.40 %
	Anne HIDALGO	1.10 %
	Yannick JADOT	1.10 %
	Philippe POUTOU	1.10 %
	Nathalie ARTHAUD	0.00 %
	Fabien ROUSSEL	0.00 %
	Nicolas DUPONT-AIGNAN	0.00 %

118 inscrits

Participation : 77.12%
Votes blancs : 0.00%
Votes nuls : 0.00%

Second tour

	Emmanuel MACRON	41,38 %
	Marine LE PEN	58,62 %

118 inscrits

Participation : 80.51%
Votes blancs : 6.32%
Votes nuls : 2.11%

Sécurité



Agressions physiques / sexuelles

0



Cambriolages

0



Vols / dégradations

0



Stupéfiants

0

Evolution du nombre d'infractions



Pour comparer

(en proportion du nombre d'habitants)

Ville Département Région



Sources : Bases statistiques communale, départementale et régionale de la délinquance enregistrée par la police et la gendarmerie nationales selon les dernières parutions officielles de 2025 portant sur l'année 2024 ([data.gouv](https://data.gouv.fr)).

Agressions physiques / sexuelles : Violences sexuelles, coups et blessures volontaires intrafamiliaux, coups et blessures volontaires, autres coups, blessures volontaires et vols violents sans arme.

Cambriolages : Cambriolages de logements.

Vols : Vols avec armes, vols d'accessoires sur véhicules, vols dans les véhicules, vols de véhicules, vols sans violence contre des personnes, destructions, dégradations volontaires et escroqueries.

Stupéfiants : Trafic de stupéfiants dont (AFD) et usage de stupéfiants.

Services à la population



Commerce

Hypermarché	X <u>Marzy</u> 25km
Supermarché	X <u>Nérondes</u> 7km
Superette	X <u>Ourouer-les-Bourdelins</u> 1km
Boulangerie	X <u>Ourouer-les-Bourdelins</u> 1km
Boucherie	X <u>Nérondes</u> 7km
Restaurant	X <u>Ourouer-les-Bourdelins</u> 1km
Garage	X <u>Ourouer-les-Bourdelins</u> 1km
Station-service	X <u>Nérondes</u> 8km
Banque	X <u>Nérondes</u> 7km
La poste	X <u>La Guerche-sur-l'Aubois</u> 12km
Coiffeur	X <u>Ourouer-les-Bourdelins</u> 1km
Tabac	X <u>Ourouer-les-Bourdelins</u> 1km
Bars / discothèque	X <u>Blet</u> 7km
Bibliothèque	X <u>Blet</u> 7km
Cinéma	X <u>Nevers</u> 27km
Vétérinaire	X <u>Nérondes</u> 7km



Santé

Pharmacie	X <u>Blet</u> 7km
Hôpital	X <u>Nevers</u> 25km
Laboratoire d'analyses médicales	X <u>Sancoins</u> 15km
Etablissement pour handicapé	X <u>Dun-sur-Auron</u> 18km
EHPA	X <u>Nérondes</u> 7km
Médecin	X <u>La Guerche-sur-l'Aubois</u> 11km
Dentiste	X <u>La Guerche-sur-l'Aubois</u> 11km
Chirurgien	X <u>Farges-en-Septaine</u> 20km
Dermatologue	X <u>Saint-Amand-Montrond</u> 33km
Anesthésiste	X <u>Nevers</u> 27km
Gastro-entérologue	X <u>Nevers</u> 27km
Gynécologue	X <u>Nevers</u> 27km
Cancérologue	X <u>Nevers</u> 27km
Neurologue	X <u>Nevers</u> 27km
Ophtalmologue	X <u>Ainay-le-Château</u> 26km
ORL	X <u>Nevers</u> 27km
Cardiologue	X <u>Nevers</u> 28km
Pédiatre	X <u>Fourchambault</u> 23km
Pneumologue	X <u>Fourchambault</u> 23km
Psychologue	X <u>Nevers</u> 28km
Radiologue	X <u>Nevers</u> 28km
Rhumatologue	X <u>Pougues-les-Eaux</u> 27km
Sage-femme	X <u>La Guerche-sur-l'Aubois</u> 12km



Éducation

Crèche	X <u>Bengy-sur-Craon</u> 8km
Ecole maternelle Public	X <u>Blet</u> 7km
Ecole maternelle Privé	X <u>Bourges</u> 35km
Ecole primaire Public	X <u>Ourouer-les-Bourdelins</u> 1km
Ecole primaire Privé	X <u>Nérondes</u> 7km
Collège Public	X <u>Nérondes</u> 7km
Collège Privé	X <u>Nérondes</u> 7km
Lycée Public	X <u>Fourchambault</u> 24km
Lycée Privé	X <u>Bengy-sur-Craon</u> 9km

Sources : Base Sirene des entreprises et de leurs établissements selon les dernières parutions officielles de 2025 portant sur l'année 2024 ([data.gouv](https://data.gouv.fr)). Liste, localisation et tarifs des professionnels de santé selon les dernières parutions officielles de 2025 portant sur l'année 2024 ([opendatasoft](https://opendatasoft.com)) et FINESS Extraction du Fichier des établissements selon les dernières parutions officielles de 2025 portant sur l'année 2024 ([data.gouv](https://data.gouv.fr)). Adresse et géolocalisation des établissements d'enseignement du premier et second degrés selon les dernières parutions officielles de 2025 portant sur l'année 2024 ([data.education.gouv](https://data.education.gouv.fr))

bien-dans-ma-ville.fr

Villes autour de Croisy

Ville	Habitants	Superficie	Pop densité	Pop active	Taux chômage	Revenu moyen	Prix immobilier
Ourouer-les-Bourdelins (1 avis)	603	24 km ²	25 h/km ²	42.3%	6.3%	19 190 €/an	863 €/m ²
Flavigny	150	13 km ²	12 h/km ²	43.3%	4%	21 760 €/an	1 056 €/m ²
Charly (1 avis)	226	25 km ²	9 h/km ²	43.8%	7.1%	22 730 €/an	581 €/m ²
Ignol	173	17 km ²	10 h/km ²	40.5%	4%	20 940 €/an	718 €/m ²
Tendron (2 avis)	86	10 km ²	9 h/km ²	62.8%	8.1%	NC	619 €/m ²
Cornusse	226	19 km ²	12 h/km ²	45.1%	5.3%	19 410 €/an	943 €/m ²
Blet	566	30 km ²	19 h/km ²	43.5%	6.4%	19 130 €/an	833 €/m ²
Lugny-Bourbonnais	34	0 km ²	34 h/km ²	0%	0%	NC	1 322 €/m ²
Germigny-l'Exempt (2 avis)	293	28 km ²	10 h/km ²	42.7%	4.4%	20 150 €/an	683 €/m ²
Nérondes (1 avis)	1 403	34 km ²	41 h/km ²	37.2%	4.8%	20 790 €/an	1 348 €/m ²
Bengy-sur-Craon	628	35 km ²	18 h/km ²	49.5%	5.1%	22 580 €/an	1 276 €/m ²
Vereaux	143	23 km ²	6 h/km ²	46.2%	3.5%	19 220 €/an	1 288 €/m ²
Sagonne	190	18 km ²	11 h/km ²	43.2%	3.7%	23 170 €/an	798 €/m ²
Raymond	172	9 km ²	19 h/km ²	43%	6.4%	18 820 €/an	656 €/m ²
Chalivoy-Milon	388	19 km ²	20 h/km ²	45.9%	5.7%	22 640 €/an	712 €/m ²

bien-dans-ma-ville.fr



Vous aimez votre ville ? Notez-la !

Et faites-nous part de vos remarques constructives



Avec

BIEN dans
ma **VILLE** 